

Łomża 2011.04.11.

GNL. 6840.3.2011

Rada Miejska w Łomży

Wniosek

o podjęcie uchwały w sprawie wyrażenia zgody na zbycie nieruchomości w drodze przetargu nieograniczonego, będących w zasobie nieruchomości Miasta Łomży.

Wnoszę do wysokiej Rady o podjęcie uchwały w sprawie wyrażenia zgody na sprzedaż w drodze przetargu nieograniczonego :

1). działek o nr/nr 12528: o pow. 0,0748 ha, 12529, o pow. 0,0679 ha, 12530, o pow. 0,0637 ha, położonych przy ul. Rubinowej dla których Sąd Rejonowy w Łomży Wydział Ksiąg Wieczystych prowadzi księgę wieczystą KW LM1L/00057933/3.

Zgodnie z miejscowym planem zagospodarowania przestrzennego Miasta Łomży, działki przeznaczone są pod budownictwo mieszkaniowe.

2). działki o nr 10179/2 o pow. 0,1081 ha, położonej przy ul. Kolegialnej 2, dla której Sąd Rejonowy w Łomży Wydział Ksiąg Wieczystych prowadzi księgę wieczystą KW LM1L/00028146/7.

W opracowaniu miejscowy plan zagospodarowania przestrzennego Miasta Łomża dla terenów Śródmieścia, obszar P1, teren przeznaczony pod zabudowę wielorodzinną z usługami.

3). działki o nr /nr 30114/1 o pow. 0.0963ha, 30114/2 o pow. 0.0639 ha, 30114/3 o pow. 0.0510ha, 30114/4, o pow. 0.0452ha, 30114/5, o pow. 0.0475ha, 30114/6, o pow. 0.0530ha, 30114/7, o pow. 0.0500 ha, 30114/8, o pow. 0.0500 ha, 30114/9, o pow. 0.0500ha, 30114/10, o pow. 0.0540ha, 30114/11, o pow. 0.0742ha, 30114/15 o pow. 0.0536ha, 30114/16, o pow. 0.0482ha, 30114/17, o pow. 0.0455ha, 30114/18 o pow. 0.0504ha, 30114/19, o pow. 0.0467ha, 30114/20, o pow. 0.0528ha, 30114/21 o pow. 0,0450ha, 30114/22, o pow. 0.0540ha, 30114/23, o pow. 0.0754ha, 30114/24 o pow. 0.0486ha, 30114/25, o pow. 0.0450ha, 30114/26, o pow. 0.0449ha, 30114/27 o pow. 0.0485ha, 30114/28, o pow. 0.0454ha, 30114/30, o pow. 0.0486ha, 30114/31 o pow. 0.0540ha, 30114/32, o pow. 0.0546ha, 30114/33, o pow. 0.0510ha, 30114/34 o pow. 0.0465ha, położonych pomiędzy ul. Piaski, Podleśną i Browarną dla których Sąd Rejonowy w Łomży prowadzi księgę wieczystą KW LM1L/67350/5.

Decyzją nr GPT.7331-89/10 o warunkach zabudowy z dnia 24.03.2011r., zostały ustalone warunki zabudowy dla rodzaju inwestycji – zabudowa mieszkaniowa jednorodzinna – budowa 30 budynków mieszkalnych jednorodzinnych na wydzielonych działkach budowlanych wraz z drogą wewnętrzną i niezbędną infrastrukturą techniczną, na terenie położonym pomiędzy ul. Piaski, Podleśną i Browarną w Łomży.

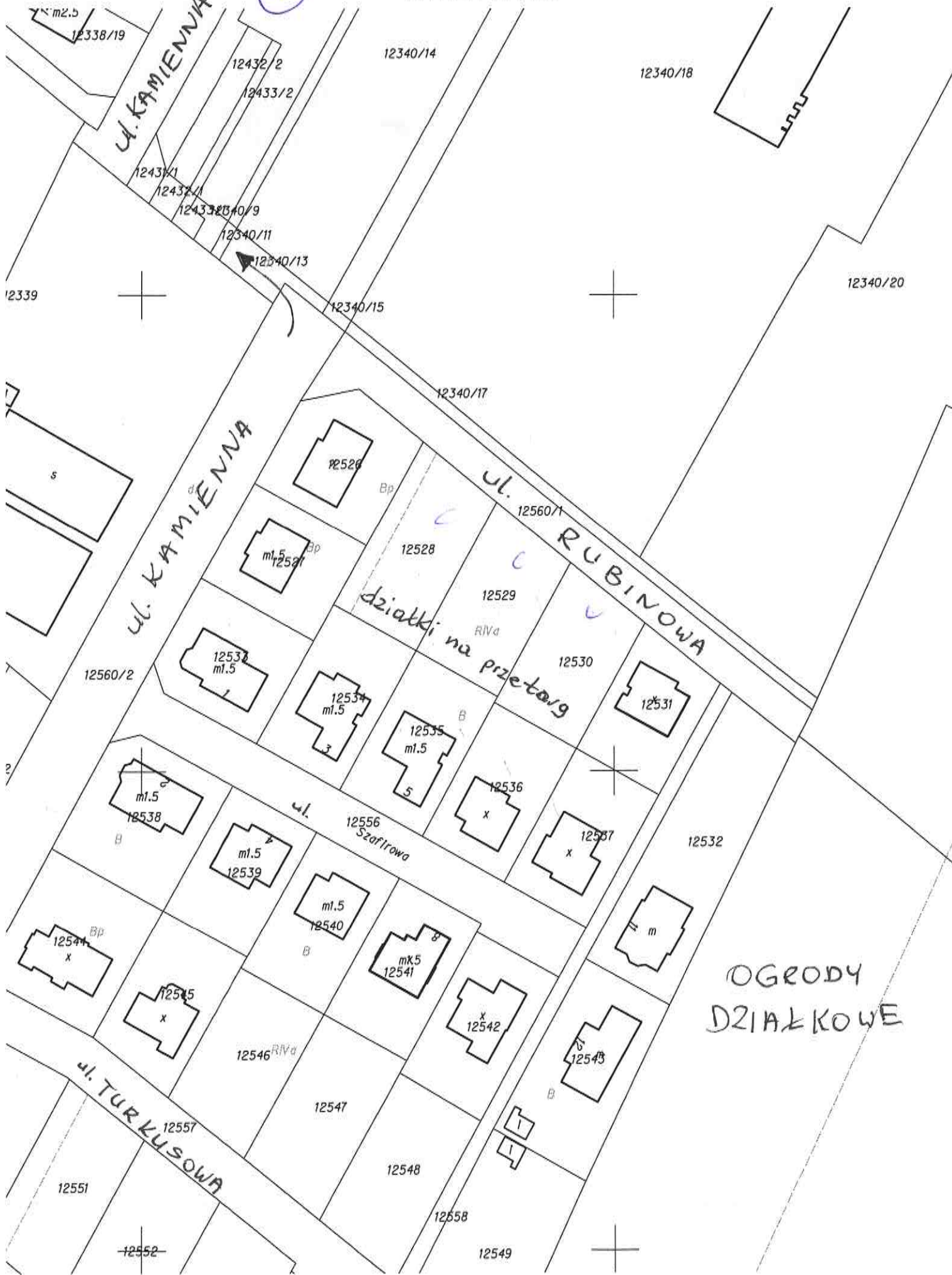
4). działki o nr 21680/7 o pow. 0.2171ha, zabudowanej budynkami do rozbiórki, położonej przy ul. Nowogrodzkiej dla której Sąd Rejonowy w Łomży prowadzi księgę wieczystą KW LM1L/44760/6

Zgodnie z miejscowym planem zagospodarowania przestrzennego Miasta Łomży – terenów byłej rezerwy pod kolej – położonych od ul. Wojska Polskiego do ul. Nowogrodzkiej -Obszar P9B, teren przeznaczony jest pod usługi.

Z up. PREZYDENTA MIASTA


mgr. Benjamin J. Jankowski
ZASTĘPCA PREZYDENTA MIASTA

1



2

Województwo: podlaskie
Powiat: m. Łomża
Jednostka ewidencyjna: Łomża - miasto 206201_1
Obręb: Łomża 1 0001

KOPIA Z MAPY EWIDENCYJNEJ
SKALA 1:500



MAPA PODZIAŁU

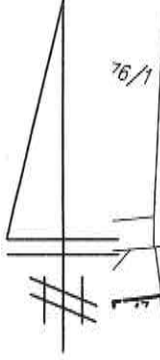
wyrys z mapy ewidencyjnej

Skala 1 : 1000

Document niniejszy jest wyrys z mapy ewidencyjnej i jest przeznaczony do dokonania wpisu w księgach wieczystych

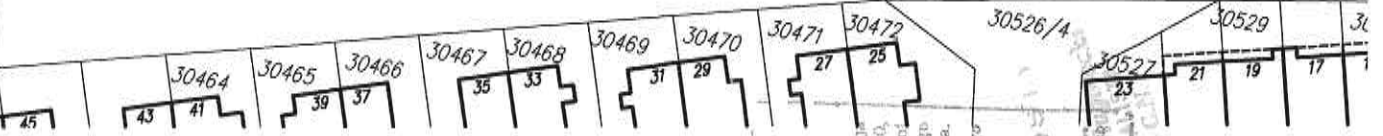
3

Piaszki



Podleśna

30117



Wyjściem jest wyrys z mapy ewidencyjnej i jest przeznaczony do dokonania wpisu w księgach wieczystych

Forma w Łomży : Dokumentacji fotograficznej z 3 ustawy z dnia 17 marca 1940 r. (Dz.U. Nr 80, poz. 1000) w sprawie dokumentacji geodezyjnej i katastru geodezyjnego Państwa. Wykresu podziałowego 1940-12/2010

1940-12/2010

Geod. Dział Specjalny, Główny Urząd Geodezyjno-Katastralny, Warszawa



UCHWAŁA NR/ 2011

RADY MIEJSKIEJ ŁOMŻY

Z DNIA 2011 ROKU

w sprawie wyrażenia zgody na zbycie, w drodze ustnego przetargu nieograniczonego, nieruchomości Miasta Łomży.

Na podstawie art. 23 ust. 1 pkt 7, w związku z art. 25 ust. 2 ustawy z dnia 21 sierpnia 1997 roku o gospodarce nieruchomościami / Dz. U. z 2004 roku, Nr 102, poz. 651 z późniejszymi zmianami : Dz. U z 201 r Nr 106 poz. 675, Nr 143 poz. 963, Nr 155 poz. 1043, Nr 197 poz. 1307, Nr 200 poz. 1323 /, Rada Miejska Łomży uchwała co następuje :

§.1 Wyraża się zgodę Prezydentowi Miasta na zbycie, w drodze ustnego przetargu nieograniczonego, nieruchomości Miasta Łomży, położonych na terenie Łomży, według poniższego wyszczególnienia :

Lp.	Nr działki	Pow. działki m ²	Położenie - ulica	Nr księgi wieczystej KW
1	12528	748	Rubinowa	KW LM1L/00057933/3
2	12529	679	Rubinowa	KW LM1L/00057933/3
3	12530	637	Rubinowa	KW LM1L/00057933/3
4	10179/2	1081	Kolegialna 2	KW LM1L/00028146/7
5	30114/1	963	Pomiędzy ul. Piaski, Podleśną i Browarną	KW LM1L/67350/5
6	30114/2	639		
7	30114/3	510		
8	30114/4	452		
9	30114/5	475		
10	30114/6	530		
11	30114/7	500		
12	30114/8	500		
13	30114/9	500		
14	30114/10	540		
15	30114/11	724		
16	30114/15	536		
17	30114/16	482		
18	30114/17	455		
19	30114/18	504		
20	30114/19	467		
21	30114/20	528		
22	30114/21	450		
23	30114/22	540		
24	30114/23	754		

25	30114/24	486		
26	30114/25	450		
27	30114/26	449		
28	30114/27	485		
29	30114/28	454		
30	30114/30	486		
31	30114/31	540		
32	30114/32	546		
33	30114/33	510		
34	30114/34	465		
35	21680/7	2171	Nowogrodzka	KW LM1L/44760/6

§. 2 Wykonanie uchwały powierza się Prezydentowi Miasta Łomży.

§. 3 Uchwała wchodzi w życie z dniem podjęcia.


RADCA PRAWNY
Mieczysław Jagielak