

WAB. 7321.40.2015

RADA MIEJSKA ŁOMŻY

WNIOSEK

Prezydent Miasta Łomża zgodnie z wymogami art. 17 pkt 14 ustawy z dnia 27 marca 2003 r. o planowaniu i zagospodarowaniu przestrzennym (tekst jednolity Dz.U. z 2015 r., poz. 199) przedkłada Radzie Miejskiej Łomży **projekt miejscowego planu zagospodarowania przestrzennego miasta Łomża dla terenów Śródmieścia, obszar P1**, celem jego uchwalenia zgodnie z art. 20 ust.1 w/w ustawy.

Projekt planu został sporządzony na podstawie Uchwały Nr 45/IX/07 Rady Miejskiej Łomży z dnia 25 kwietnia 2007r w sprawie przystąpienia do sporządzenia miejscowego planu zagospodarowania przestrzennego oraz zgodnie z trybem i zakresem w/w ustawy i uzyskał wszystkie niezbędne opinie i uzgodnienia.

W trakcie procedury opracowania planu projekt był dwukrotnie wyłożony do publicznego wglądu:

- pierwsze wyłożenie odbyło się w dniach od 20 kwietnia do 10 maja 2010r. Dyskusja publiczna nad przyjętymi w projekcie planu miejscowego rozwiązaniami odbyła się w dniu 4 maja 2010r.

Po okresie wyłożenia projektu planu do publicznego wglądu wpłynęło 7 uwag. Zarządzeniem Nr 114/10 z dnia 14 czerwca 2010r. Prezydent Miasta nie uwzględnił jednej wniesionej uwagi w całości oraz dwóch uwag w części.

- drugie wyłożenie odbyło się w dniach od 1 do 21 października 2014r. Dyskusja publiczna nad przyjętymi w projekcie planu miejscowego rozwiązaniami odbyła się w dniu 20 października 2014r.

Po okresie wyłożenia projektu planu do publicznego wglądu wpłynęło 6 uwag. Zarządzeniem Nr 253/2014 z dnia 18 listopada 2014r. Prezydent Miasta nie uwzględnił w części dwóch uwag.

Ponadto projekt planu był wielokrotnie uzgadniany i opiniowany z właściwymi organami oraz wymagał dostosowywania jego rozwiązań do zmieniających się w trakcie jego sporządzania przepisów prawa z zakresu m.in. ochrony zabytków, ochrony środowiska, ochrony przeciwpowodziowej.

Projekt planu uwzględnia uwagi wniesione przez Komisję Rozwoju, Przedsiębiorczości i Zagospodarowania Przestrzennego na posiedzeniu w dniu 14.04.2015r oraz na IX Sesji Rady Miejskiej Łomży w dniu 27.05.2015r.

Zgodnie z art. 20 ust. 1 w/w ustawy plan miejscowy uchwała rada gminy, po stwierdzeniu, że nie narusza on ustaleń studium, rozstrzygając jednocześnie o sposobie rozpatrzenia uwag do projektu planu oraz sposobie realizacji, zapisanych w planie, inwestycji z zakresu infrastruktury technicznej, które należą do zadań własnych gminy, oraz zasadach ich finansowania, zgodnie z przepisami o finansach publicznych. Pod podjęciem „jednoczesnego” rozstrzygnięcia należy rozumieć podjęcie uchwały w sprawie miejscowego planu, poprzedzone głosowaniami w sprawach stwierdzenia zgodności projektu planu z ustaleniami Studium, sposobu rozpatrzenia uwag do projektu miejscowego planu oraz sposobu realizacji zapisanych w planie inwestycji z zakresu infrastruktury technicznej i zasad ich finansowania.

Akceptował: Marek Jankowski – naczelnik – Wydział Architektury i Budownictwa – tel. 862156809

Opracował/sprawę prowadzi: Jolanta Skorupska – inspektor – WAB – tel. 862156810

W związku z powyższym Prezydent Miasta Łomża wnioskuje do Rady Miejskiej Łomży o rozstrzygnięcia w następujących sprawach:

- 1) zgodności projektu planu z ustaleniami Studium,
- 2) rozstrzygnięcie o sposobie rozpatrzenia uwag do projektu planu wraz z listą nieuwzględnionych uwag, stanowiącą Załącznik Nr 2 do uchwały w sprawie miejscowego planu zagospodarowania przestrzennego miasta Łomża dla terenów Śródmieścia, obszar P1,
- 3) rozpatrzenia o sposobie realizacji zapisanych w planie inwestycji z zakresu infrastruktury technicznej, które należą do zadań własnych gminy oraz zasadach ich finansowania, zgodnie z przepisami o finansach publicznych. Rozstrzygnięcie to stanowi Załącznik Nr 3 do projektu uchwały Rady Miejskiej Łomży w sprawie miejscowego planu zagospodarowania przestrzennego miasta Łomży,

a następnie podjęcie uchwały w sprawie planu jw.

W załączeniu:

1. Projekt uchwały Rady Miejskiej Łomży wraz z załącznikami i z uzasadnieniem do projektu uchwały.
2. Ocena zgodności projektu zmiany planu z ustaleniami Studium oraz wypis i wyrys z ustaleń Studium dla tego obszaru - załącznik Nr 2 do niniejszego wniosku.
3. Lista nieuwzględnionych uwag dotyczących projektu zmiany planu wraz z kserokopiami uwag i załącznikiem graficznym.
4. Zarządzenie Prezydenta Miasta Łomża o sposobie rozpatrzenia uwag wniesionych do ustaleń planu wraz z uzasadnieniem.

z up. PREZYDENTA MIASTA


mgr Andrzej Zdzisław Garlicki
ZASTĘPCA PREZYDENTA MIASTA

Uzasadnienie potrzeby podjęcia uchwały w sprawie miejscowego planu zagospodarowania przestrzennego miasta Łomża dla terenów Śródmieścia, obszar P1.

Projekt miejscowego planu zagospodarowania przestrzennego miasta Łomża dla terenów Śródmieścia, obszar P1 został opracowany zgodnie z ustawą z dnia 27 marca 2003 r. o planowaniu i zagospodarowaniu przestrzennym (tekst jednolity Dz.U. z 2015 r., poz. 199). Projekt planu został sporządzony w wykonaniu uchwały Nr 45/IX/07 Rady Miejskiej Łomży z dnia 25 kwietnia 2007r. w sprawie przystąpienia do sporządzenia wymienionego wyżej miejscowego planu zagospodarowania przestrzennego.

Rada Miasta podjęła uchwałę w sprawie przystąpienia do opracowania planu m. in. ze względu na obowiązek jego sporządzenia dla terenów stanowiących część Obszaru P1 określonego w §40 ust. 2 pkt 1 "Studium uwarunkowań i kierunków zagospodarowania przestrzennego miasta Łomża" zatwierdzonego uchwałą Nr 195/XXXIV/00 Rady Miejskiej Łomży z dnia 11 października 2000r., wraz ze zmianami uchwalonymi Uchwałą Nr 473/LXXIII/06 Rady Miejskiej Łomży z dnia 25 października 2006r., Uchwałą Nr 136/XXIII/07 Rady Miejskiej Łomży z dnia 19 grudnia 2007r., Uchwałą Nr 141/XXIV/07 Rady Miejskiej Łomży z dnia 27 grudnia 2007r.

Obszar objęty opracowaniem zajmuje powierzchnię ok. 100ha.

Projekt planu został opracowany zgodnie z zasadami i trybem określonym w ustawie o planowaniu i zagospodarowaniu przestrzennym.

W w/w planie miejscowym określono m.in:

- 1) przeznaczenie terenów oraz linie rozgraniczające tereny o różnym przeznaczeniu lub różnych zasadach zagospodarowania,
- 2) zasady ochrony i kształtowania ładu przestrzennego,
- 3) zasady ochrony środowiska, przyrody i krajobrazu kulturowego,
- 4) zasady ochrony dziedzictwa kulturowego i zabytków oraz dóbr kultury współczesnej,
- 5) wymagania wynikające z potrzeb kształtowania przestrzeni publicznych,
- 6) zasady kształtowania zabudowy oraz wskaźniki zagospodarowania terenu, intensywność zabudowy jako wskaźnik powierzchni całkowitej zabudowy w odniesieniu do powierzchni działki budowlanej, udział procentowy powierzchni biologicznie czynnej, maksymalną wysokość zabudowy, liczbę miejsc do parkowania, linie zabudowy i gabaryty obiektów,
- 7) wymagania wynikające z potrzeb kształtowania przestrzeni publicznych,
- 8) granice i sposoby zagospodarowania terenów podlegających ochronie, obszarów szczególnego zagrożenia powodzią oraz obszarów osuwania się mas ziemnych,
- 9) zasady modernizacji, rozbudowy i budowy systemów komunikacji i infrastruktury technicznej,
- 10) stawki procentowe, na podstawie których ustala się opłatę, o której mowa w art.36 ust.4 ustawy o planowaniu i zagospodarowaniu przestrzennym,
- 11) zasady i warunki podziału nieruchomości objętych planem miejscowym.

W przedmiotowym planie określono również (zgodnie z art.15 ust.3 ustawy o planowaniu i zagospodarowaniu przestrzennym):

- 1) granice terenów służących organizacji imprez masowych,
- 2) granice terenów zamkniętych,
- 3) sposób usytuowania obiektów budowlanych w stosunku do dróg i innych terenów publicznie dostępnych oraz do granic przyległych nieruchomości, kolorystykę obiektów budowlanych, oraz pokrycie dachów,
- 4) zasady i warunki sytuowania obiektów małej architektury, tablic i urządzeń reklamowych oraz ogrodzeń, ich gabaryty, standardy jakościowe oraz rodzaje materiałów budowlanych z jakich mogą być wykonane,
- 5) minimalną powierzchnię nowo wydzielonych działek budowlanych.

Projekt planu został zaopiniowany i uzgodniony w zakresie, o którym mowa w ustawie o planowaniu i zagospodarowaniu przestrzennym jw.

Zgodnie z ustawą z dnia 3 października 2008 r. o udostępnianiu informacji o środowisku i jego ochronie, udziale społeczeństwa w ochronie środowiska oraz o ocenach oddziaływania na środowisko (tekst jednolity Dz. U. z 2013, poz. 1235 ze zm.), przeprowadzono także strategiczną ocenę oddziaływania na środowisko dotyczącą ww projektu planu.

W trakcie procedury odbyły się dwa wyłożenia projektu planu do publicznego wglądu. Pierwsze wyłożenie odbyło się w dniach od 20 kwietnia do 10 maja 2010r. W dniu 4 maja 2010r. przeprowadzono dyskusję publiczną nad rozwiązaniami przyjętymi w projekcie planu. Po okresie wyłożenia projektu planu do publicznego wglądu wpłynęło 7 uwag. Zarządzeniem Nr 114/10 z dnia 14 czerwca 2010r Prezydent Miasta nie uwzględnił jednej uwagi w całości i dwóch uwag w części.

Drugie wyłożenie odbyło się w dniach od 1 do 21 października 2014r. W dniu 20 października 2014r. przeprowadzono dyskusję publiczną nad rozwiązaniami przyjętymi w projekcie planu. Po okresie wyłożenia projektu planu do publicznego wglądu wpłynęło 6 uwag. Zarządzeniem Nr 253/2014 z dnia 18 listopada 2014r Prezydent Miasta nie uwzględnił w części dwóch uwag.

Zgodnie z art. 20 ust. 1 w/w ustawy plan miejscowy uchwała rada gminy, po stwierdzeniu, że nie narusza on ustaleń studium, rozstrzygając jednocześnie o sposobie rozpatrzenia uwag do projektu planu oraz sposobie realizacji, zapisanych w planie, inwestycji z zakresu infrastruktury technicznej, które należą do zadań własnych gminy, oraz zasadach ich finansowania, zgodnie z przepisami o finansach publicznych.

Projekt miejscowego planu zagospodarowania przestrzennego miasta Łomża dla terenów Śródmieścia, obszar P1 nie narusza ustaleń „Studium uwarunkowań i kierunków zagospodarowania przestrzennego miasta Łomża” zatwierdzonego uchwałą Nr 195/XXXIV/00 Rady Miejskiej Łomży z dnia 11 października 2000r., wraz ze zmianami uchwalonymi Uchwałą Nr 473/LXXIII/06 Rady Miejskiej Łomży z dnia 25 października 2006r., Uchwałą Nr 136/XXIII/07 Rady Miejskiej Łomży z dnia 19 grudnia 2007r., Uchwałą Nr 141/XXIV/07 Rady Miejskiej Łomży z dnia 27 grudnia 2007r.

W związku z powyższym nie ma przeszkód formalno-prawnych do podjęcia uchwały w sprawie uchwalenia w/w miejscowego planu zagospodarowania przestrzennego.

z up. PREZYDENTA MIASTA


mgr Andrzej Zdzisław Garlicki
ZASTĘPCA PREZYDENTA MIASTA

INSPEKTOR

mgr Jolanta Skorpowska

UCHWAŁA NR
Rady Miejskiej ŁOMŻY
z dnia

w sprawie uchwalenia miejscowego planu zagospodarowania przestrzennego miasta Łomża dla terenów śródmieścia, obszar P1.

Na podstawie art. 20 ust. 1 w związku z art. 14 ust. 8, art. 15, art. 29 i art. 36 ust.4 ustawy z dnia 27 marca 2003 roku o planowaniu i zagospodarowaniu przestrzennym (j.t. Dz. U. z 2015 roku: poz. 199), w związku z art. 4 ust. 2 ustawy z dnia 25 czerwca 2010 r. o zmianie ustawy o planowaniu i zagospodarowaniu przestrzennym, ustawy o Państwowej Inspekcji Sanitarnej oraz ustawy o ochronie zabytków i opiece nad zabytkami (Dz. U. Nr 130 poz. 871) oraz art. 7 ust.1 pkt 1, art. 18 ust. 2, pkt 5 i art. 40 ust. 1 ustawy z dnia 8 marca 1990 roku o samorządzie gminnym (j.t. Dz. U. z 2013 roku: poz. 594, poz. 645, poz. 1318; z 2014 r.: poz. 379, poz. 1072) i uchwały nr 45/IX/07 Rady Miejskiej Łomży z dnia 25 kwietnia 2007 r. w sprawie przystąpienia do sporządzenia miejscowego planu zagospodarowania przestrzennego miasta Łomża dla terenów śródmieścia, obszar P1 oraz po stwierdzeniu zgodności z ustaleniami studium uwarunkowań i kierunków zagospodarowania przestrzennego miasta Łomży przyjętego uchwałą nr 195/XXXIV/00 Rady Miejskiej Łomży z dnia 11 października 2000 r. zmienionej uchwałą nr 473/LXXIII/06 Rady Miejskiej Łomży z dnia 25 października 2006 r., uchwałą nr 136/XXIII/07 Rady Miejskiej Łomży z dnia 19 grudnia 2007 r. oraz uchwałą nr 141/XXIV/07 Rady Miejskiej Łomży z dnia 27 grudnia 2007 r., uchwała się co następuje:

ROZDZIAŁ 1
Ustalenia wstępne

- § 1 1. Uchwała się miejscowy plan zagospodarowania przestrzennego miasta Łomża dla terenów śródmieścia, obszar P1, zwany dalej planem.
2. Granice planu określa uchwała nr 45/IX/07 Rady Miejskiej Łomży z dnia 25 kwietnia 2007 r. w sprawie przystąpienia do sporządzenia miejscowego planu zagospodarowania przestrzennego miasta Łomża dla terenów śródmieścia, obszar P1.
- § 2 1. Plan składa się z następujących elementów podlegających uchwaleniu i opublikowaniu:
- 1) ustaleń planu stanowiących treść niniejszej uchwały;
 - 2) rysunku planu w skali 1:1000 stanowiącego załącznik nr 1;
 - 3) rozstrzygnięcia o sposobie rozpatrzenia uwag do projektu planu stanowiącego załącznik nr 2;
 - 4) rozstrzygnięcia o sposobie realizacji zapisanych w planie inwestycji z zakresu infrastruktury technicznej, które należą do zadań własnych gminy oraz zasadach ich finansowania stanowiącego załącznik nr 3.
2. Część tekstowa uchwały składa się z następujących rozdziałów:
- 1) Rozdział 1 – ustalenia wstępne;
 - 2) Rozdział 2 – ustalenia ogólne dotyczące całego obszaru objętego planem;
 - 3) Rozdział 3 – ustalenia szczegółowe;
 - 4) Rozdział 4 – ustalenia końcowe.
- § 3 Ustala się następującą interpretację użytych symboli i pojęć:
- 1) teren – oznacza teren o określonym przeznaczeniu i zasadach zagospodarowania, który został wyznaczony na rysunku planu liniami rozgraniczającymi i posiada oznaczenia: numer porządkowy, symbol literowy oraz przypisane ustalenia zawarte w niniejszej uchwale;
 - 2) nieprzekraczalna linia zabudowy – jest to linia wyznaczona na rysunku planu, wzdłuż której należy sytuować jedną z elewacji budynku z możliwością cofnięcia jej w głąb działki. Linię tą mogą przekraczać wykusze, nadwieszenia i balkony, zadaszenia nad wejściem, powyżej poziomu parteru, lecz nie więcej niż 1,30 m oraz schody wejściowe i podjazdy dla osób niepełnosprawnych pod warunkiem pozostawienia chodnika o szerokości nie mniejszej niż 1,50 m;
 - 3) obowiązująca linia zabudowy – jest to linia wyznaczona na rysunku planu, wzdłuż której obowiązuje usytuowanie jednej z elewacji budynku, linię tą mogą przekraczać wykusze, nadwieszenia, balkony oraz zadaszenia nad wejściem, powyżej poziomu parteru, lecz nie

- więcej niż 1,30 m oraz schody wejściowe i podjazdy dla osób niepełnosprawnych pod warunkiem pozostawienia chodnika o szerokości nie mniejszej niż 1,50 m. Linia ta stanowi nieprzekraczalną linię zabudowy dla budynków garażowych i gospodarczych;
- 4) zabudowa adaptowana – należy przez to rozumieć zabudowę istniejącą, dla której dopuszcza się wszelkie prace budowlane zgodnie z ustaleniami planu. W przypadku zabudowy zabytkowej, obowiązują zapisy ustaleń ogólnych i szczegółowych dotyczących zabytków;
 - 5) zabudowa istniejąca – obiekty budowlane zrealizowane lub takie, dla których w dniu wejścia w życie planu istnieje prawomocna decyzja o pozwoleniu na budowę;
 - 6) zabudowa nowa – są to obiekty, dla których pozwolenie na budowę zostanie wydane po zatwierdzeniu planu;
 - 7) działka istniejąca – działka wydzielona geodezyjnie przed wejściem w życie planu;
 - 8) reklama – za reklamę uważa się płaski znak oraz przestrzenną instalację związaną z promowaniem działalności gospodarczej, produktów, imprez, usług; nie będąca szyldem;
 - 9) szyld – za szyld uważa się jednostronny, płaski lub dwustronny zamontowany na wysięgniku prostopadłym do elewacji budynku znak, zawierający wyłącznie logo i nazwę firmy oraz informację o rodzaju prowadzonej działalności;
 - 10) tereny zabudowy śródmiejskiej – należy przez to rozumieć zgrupowanie intensywnej zabudowy na obszarze funkcjonalnego śródmieścia, który to obszar stanowi faktyczne lub przewidywane w miejscowym planie zagospodarowania przestrzennego, centrum miasta lub dzielnicy miasta; są to tereny zabudowy mieszkaniowo-usługowej bez określenia funkcji podstawowej, z zielenią urządzoną, obiektami towarzyszącymi i terenami komunikacji wewnętrznej;
 - 11) tereny zabudowy mieszkaniowej wielorodzinnej – są to tereny przeznaczone pod zabudowę mieszkaniową wielorodzinną wraz z zielenią urządzoną, obiektami towarzyszącymi i terenami komunikacji wewnętrznej;
 - 12) tereny zabudowy mieszkaniowej wielorodzinnej z usługami – są to tereny zabudowy mieszkaniowej wielorodzinnej z zielenią urządzoną, obiektami towarzyszącymi i terenami komunikacji wewnętrznej, z możliwością wydzielania lokali usługowych w obiektach mieszkaniowych i lokalizacji budynków usługowych;
 - 13) tereny zabudowy mieszkaniowej jednorodzinnej – są to tereny z możliwością lokalizowania domów jednorodzinnych w rozumieniu prawa budowlanego, wolno stojących, a w przypadku dopuszczenia w ustaleniach szczegółowych – również bliźniaczych;
 - 14) tereny zabudowy mieszkaniowej jednorodzinnej z usługami – są to tereny jak wyżej, z możliwością wydzielania lokali usługowych w obiektach mieszkaniowych i lokalizacji budynków usługowych;
 - 15) funkcja terenu – należy przez to rozumieć przeznaczenie terenu;
 - 16) rewitalizacja – zespół działań zmierzających do zmiany lub nadania nowej funkcji terenom i obiektom degradującym otaczającą przestrzeń oraz ukształtowanie nowej zabudowy w nawiązaniu do historycznych uwarunkowań zabudowy;
 - 17) usługi - należy rozumieć jako działalność usługową o nieuciążliwym charakterze nie zakłócającą funkcji mieszkaniowej, której prowadzenie nie spowoduje przekroczenia dopuszczalnych standardów jakości środowiska określonych w przepisach odrębnych. Usługi nieuciążliwe nie mogą przekraczać parametrów szkodliwego i uciążliwego oddziaływania na środowisko poza zajmowanym terenem, a także w żaden inny oczywisty sposób nie mogą pogorszyć warunków użytkowania terenów sąsiadujących;
 - 18) powierzchnia zabudowy – dopuszczona na danej działce budowlanej lub terenie jest to łączna powierzchnia mierzona po obrysie wszystkich budynków usytuowanych na tej działce lub terenie; wyrażona w metrach kwadratowych lub procentach;
 - 19) wysokość zabudowy – jest to pionowy wymiar budynku wyrażony w metrach do kalenicy, punktu zbiegu połaci dachowych, bądź górnej krawędzi ściany zewnętrznej, gzymsu lub attyki od naturalnej rzędnej terenu, przy czym za naturalną rzędną terenu przyjmuje się rzędną wynikającą z wartości określonych na aktualnej mapie sytuacyjno-wysokościowej, na której został sporządzony rysunek niniejszego planu miejscowego; budynek nie powinien przekraczać dopuszczalnej wysokości w żadnym miejscu swojego rzutu; wysokość zabudowy może też być podana w liczbie kondygnacji nadziemnych;
 - 20) dostępność komunikacyjna – oznacza to zapewnienie zjazdu z drogi publicznej lub wewnętrznej na działkę;
 - 21) miejsce postojowe – oznacza miejsce przeznaczone do postoju samochodów osobowych

- w wymiarach zgodnych z przepisami odrębnymi;
- 22) przepisy odrębne – należy przez to rozumieć obowiązujące przepisy prawne (ustawy, rozporządzenia) regulujące zasady działań inwestycyjnych na danym terenie;
 - 23) kierunek kalenicy – należy przez to rozumieć położenie kalenicy głównej bryły budynku
 - 24) liniowe oznaczenia graficzne – wyznaczające granice terenów oraz granice stref konserwatorskich przebiegające na rysunku planu wzdłuż linii podziałów geodezyjnych należy traktować jako oznaczenia biegnące po tych liniach;
 - 25) obiekty towarzyszące – należy przez to rozumieć urządzenia techniczne związane z obiektem budowlanym oraz obiekty małej architektury;
 - 26) zieleni urządzonej – należy przez to rozumieć zieleni towarzyszącą obiektom budowlanym;
 - 27) zieleni publicznej – jest to ogólnodostępna zieleni urządzonej;
 - 28) ulice – są to drogi na terenach zurbanizowanych.
2. Pojęcia i określenia użyte w ustaleniach planu, a nie zdefiniowane powyżej, należy rozumieć zgodnie z obowiązującymi przepisami prawa, Polskimi Normami, a z ich braku zgodnie z ich ogólnym rozumieniem słownikowym.

§ 4 Ustalenia planu:

1. Ustalenia ogólne zawierają:
 - 1) zasady ochrony i kształtowania ładu przestrzennego;
 - 2) zasady ochrony środowiska, przyrody i krajobrazu kulturowego;
 - 3) zasady ochrony dziedzictwa kulturowego, zabytków oraz dóbr kultury współczesnej;
 - 4) ustalenia dotyczące kształtowania przestrzeni publicznych;
 - 5) sposoby zagospodarowania terenów obiektów podlegających ochronie, ustalonych na podstawie przepisów odrębnych;
 - 6) zasady dotyczące scalania i podziału nieruchomości;
 - 7) zasady dotyczące modernizacji, rozbudowy i budowy systemów komunikacji;
 - 8) zasady dotyczące modernizacji, rozbudowy i budowy systemów infrastruktury technicznej;
 - 9) sposoby i terminy tymczasowego zagospodarowania terenów;
 - 10) zasady rehabilitacji istniejącej zabudowy i infrastruktury technicznej, a także obszarów wymagających przekształceń;
2. Ustalenia szczegółowe zawierają:
 - 1) zasady kształtowania zabudowy i zagospodarowania terenu (parametry i wskaźniki);
 - 2) zasady ochrony dziedzictwa kulturowego zabytków i dóbr kultury;
 - 3) zasady obsługi komunikacyjnej.
3. Dla każdego terenu wydzielonego liniami rozgraniczającymi obowiązują ustalenia ogólne i szczegółowe.

§ 5 Rysunek planu stanowiący załącznik nr 1 do uchwały zawiera następujące oznaczenia:

1. Granica obszaru objętego planem;
2. Linie rozgraniczające tereny o różnym przeznaczeniu lub różnych zasadach zagospodarowania ściśle określone;
3. Linie podziału wewnętrznego orientacyjne.
4. Obowiązujące linie zabudowy;
5. Nieprzekraczalne linie zabudowy;
6. Przeznaczenie terenów:
 - 1) teren zabudowy śródmiejskiej oznaczony symbolem MUS;
 - 2) teren zabudowy mieszkaniowej wielorodzinnej z usługami oznaczony symbolem MWU;
 - 3) teren zabudowy mieszkaniowej jednorodzinnej z usługami oznaczony symbolem MNU;
 - 4) teren zabudowy mieszkaniowej wielorodzinnej oznaczony symbolem MW;
 - 5) teren zabudowy mieszkaniowej jednorodzinnej oznaczony symbolem MN;
 - 6) teren zabudowy usługowej oznaczony symbolem U;
 - 7) teren zabudowy usług administracji oznaczony symbolem UA;
 - 8) teren zabudowy mieszkalnictwa zbiorowego oznaczony symbolem MZ;
 - 9) teren usług infrastruktury telekomunikacji oznaczony symbolem UT;
 - 10) teren usług kultury oznaczony symbolem UK;
 - 11) teren usług opieki zdrowotnej oznaczony symbolem UZ;
 - 12) teren zabudowy sakralnej oznaczony symbolem UKM;
 - 13) teren usług oświaty i wychowania oznaczony symbolem UO;
 - 14) teren rekreacyjny oraz organizacji imprez masowych oznaczony symbolem UST;
 - 15) teren usług sportowych oznaczony symbolem US;

- 16) teren zieleni urządzonej oznaczony symbolem ZU;
 - 17) teren zieleni publicznej oznaczony symbolem ZP;
 - 18) teren cmentarza oznaczony symbolem ZC;
 - 19) teren zieleni naturalnej oznaczony symbolem Z;
 - 20) teren rolny oznaczony symbolem R;
 - 21) teren urządzeń infrastruktury wodociągowej oznaczone symbolem WZ;
 - 22) teren parkingu oznaczony symbolem KSp;
 - 23) teren zamknięty oznaczony symbolem TZ;
 - 24) teren urządzeń infrastruktury elektroenergetycznej oznaczony symbolem E;
 - 25) teren ulicy publicznej klasy głównej ruchu przyspieszonego oznaczony symbolem KDGP;
 - 26) teren ulicy publicznej klasy głównej oznaczony symbolem KDG;
 - 27) teren ulicy publicznej klasy zbiorczej oznaczony symbolem KDZ;
 - 28) teren ulicy publicznej klasy lokalnej oznaczony symbolem KDL;
 - 29) teren ulicy publicznej klasy dojazdowej oznaczony symbolem KDD;
 - 30) teren ulicy wewnętrznej oznaczony symbolem KDW;
 - 31) teren ulicy wewnętrznej pieszo-jezdnej oznaczony symbolem KDWX;
 - 32) teren ścieżki pieszej oznaczony symbolem KXX.
7. Oznaczenia dotyczące ochrony środowiska, przyrody i krajobrazu:
- 1) Obszar Chronionego Krajobrazu Równiny Kurpiowskiej i Doliny Dolnej Narwi (PLB 140014);
 - 2) Obszar Natura 2000 OSO Doliny Dolnej Narwi;
 - 3) obszar zagrożony powodzią;
 - 4) obszar zagrożony masowymi ruchami ziemi;
 - 5) obszar potencjalnych warunkach powstawania osuwisk.
8. Oznaczenia dotyczące ochrony konserwatorskiej:
- 1) obiekty i obszary wpisane do rejestru zabytków;
 - 2) obiekty i obszary znajdujące się w gminnej ewidencji zabytków;
 - 3) strefy ochrony konserwatorskiej „A”, „B”, „K”, „K-1”, „OW -1”, „OW – n”, „W” i „OW”; historyczne dominanty wysokościowe;
 - 4) granica układu urbanistycznego wpisanego do rejestru zabytków.

§ 6 Ustala się podział na jednostki strukturalne o wyróżniającej się funkcji podstawowej:

1. Jednostka „A” o wiodącej funkcji mieszkaniowej wielorodzinnej i usług śródmiejskich, położona jest pomiędzy ul. Rybaki, ul. Zjazd, Pl. Tadeusza Kościuszki, ul. Zieloną, zespołem klasztornym Benedyktynek, ul. Wąską, ul. Generała Sikorskiego i ul. Polową.
2. Jednostka „B” o wiodącej funkcji usług śródmiejskich i oświaty, położona jest pomiędzy ul. Zamiejską, ul. Wiejską, ul. Nowogrodzką, ul. Glogera, ul. Zjazd, Pl. Tadeusza Kościuszki, Al. Legionów i ul. Polową.
3. Jednostka „C” o wiodącej funkcji mieszkaniowej jednorodzinnej, położona jest pomiędzy ul. Rybaki, ul. Zieloną, ul. Dworną, zespołem klasztornym Benedyktynek, ul. Wąską i ul. Generała Sikorskiego.
4. Jednostka „D” o wiodącej funkcji mieszkaniowej jednorodzinnej, położona jest pomiędzy ul. Nadnarwiańską, ul. Zamiejską, ul. Zjazd oraz terenami rolnymi, położonymi w dolinie rzeki Narew.

ROZDZIAŁ 2

Ustalenia ogólne dotyczące całego obszaru objętego planem miejscowym

§ 7 Ustalenia dotyczące zasad ochrony i kształtowania ładu przestrzennego:

- 1) ustala się uporządkowanie, rewitalizację i konserwację zabudowy wewnątrz kwartałów z dostosowaniem do potrzeb funkcji terenów;
- 2) w zabudowie mieszkaniowej wielorodzinnej, śródmiejskiej i usługowej, o ile ustalenia szczegółowe nie stanowią inaczej, dopuszcza się:
 - a) budowę i przebudowę zespołów garażowych, pod warunkiem zachowania szczególnej dbałości o estetykę i ujednolicenie rozwiązań architektonicznych, w tym kolorystyki elewacji, bram, spadku i pokrycia dachów oraz zapewnienia dostępu z ulicy publicznej lub wewnętrznej; wysokość garaży nie może przekraczać 2,5 m licząc od poziomu terenu w najniższym jego punkcie w obrysie garażu do okapu dachu,
 - b) usługi w parterach budynków mieszkalnych z dostępem z ulic publicznych lub

- wewnętrznych
- 3) w zabudowie mieszkaniowej jednorodzinnej, o ile ustalenia szczegółowe nie stanowią inaczej, dopuszcza się:
 - a) działalność usługową w budynkach mieszkalnych oraz poza strefami ochrony konserwatorskiej „A” i „B” zlokalizowaną w samodzielnych obiektach,
 - b) lokalizację garaży wolno stojących lub na granicy dwóch działek sąsiednich, pod warunkiem nieprzekroczenia dopuszczalnego wskaźnika intensywności zabudowy, bądź wielkości powierzchni zabudowy określonych w ustaleniach szczegółowych; objekty te powinny architektonicznie nawiązywać do budynków mieszkalnych rodzajem i kolorem pokrycia dachu oraz kątem nachylenia połączy dachowych; wysokość nie może przekraczać 2,5 m od poziomu terenu do okapu dachu;
 - 4) w zabudowie śródmiejskiej, wewnątrz kwartałów zabudowy pierzejowej oraz na małych działkach budowlanych, dopuszcza się budowę budynków na granicy działek, z wyłączeniem granicy z drogami, zgodnie z przepisami odrębnymi;
 - 5) ustala się następujące zasady umieszczania szyldów i reklam na obszarze opracowania planu:
 - a) zasady ogólne:
 - kształt, wielkość i miejsce rozmieszczenia szyldu lub reklamy na budynku muszą być dostosowane do architektury budynku,
 - zakaz umieszczania na elewacji budynku więcej niż 1 szyldu informującego o podmiocie i prowadzonej działalności,
 - konstrukcja szyldu nie może sięgać dalej niż na 0,12 m od lica budynku, w przypadku szyldów na wysięgniku prostopadłym do ściany budynku, zewnętrzna krawędź szyldu nie może wystawać poza ścianę na odległość większą niż 1,2 m,
 - powierzchnia szyldu nie może przekraczać 1,50m²,
 - szyldy sytuować poniżej pasa okiennego pierwszego piętra,
 - wyklucza się stosowanie oświetlenia pulsacyjnego wszelkich szyldów i reklam,
 - reklamy i znaki graficzne, umieszczone na markizach, namiotach i parasolach nie będą uznawane za szyldy i reklamy, pod warunkiem, że będą umieszczone płasko na ich powierzchni, nie będą świecić i nie będą wykraczać poza ich obrys,
 - dopuszcza się umieszczanie okazjonalnych, reklam w formie banerów i przenośnych nośników informacyjnych związanych z okolicznościowymi imprezami, na okres nie dłuższy niż 21 dni,
 - dopuszcza się stosowanie napisów i reklam na żaluzjach zamykanych na noc;
 - b) zasady szczegółowe dla terenów zabudowy mieszkaniowej jednorodzinnej:
 - dopuszcza się lokalizację szyldu lub reklamy o pow. do 1,50 m², umieszczonych na budynku lub ogrodzeniu, związanych z działalnością gospodarczą prowadzoną na danej działce,
 - dopuszcza się zainstalowanie po jednym szyldzie lub reklamie na firmę;
 - c) zasady szczegółowe dla terenów zabudowy mieszkaniowej wielorodzinnej:
 - dopuszcza się lokalizację szyldu lub reklamy na budynkach w poziomie kondygnacji przeznaczonych na usługi (poniżej linii parapetów pierwszego piętra mieszkalnego nad kondygnacjami usługowymi, nie niżej niż 2,4 m od poziomu chodnika);
 - d) zasady szczegółowe na terenach komunikacji i zieleni:
 - nie dopuszcza się reklam wolno stojących i na ogrodzeniach;
 - e) na obszarze stref konserwatorskich dopuszcza się wyłącznie umieszczenie szyldów.
 - 6) dopuszcza się ogrodzenia działek od strony ulic, ogólnodostępnych przejść pieszych oraz innych miejsc publicznych, jeżeli ustalenia szczegółowe nie stanowią inaczej;
 - 7) zakazuje się stosowania ogrodzeń pełnych i z prefabrykowanych elementów żelbetowych;
 - 8) dopuszcza się ogrodzenia o całkowitej wysokości do 1,60 m, wykonane z tradycyjnych materiałów, jak stal, żeliwo, kamień, ceramika budowlana, chyba że ustalenia szczegółowe stanowią inaczej;
 - 9) elewacje budynków mieszkalnych wielorodzinnych, usługowych i administracyjnych od strony ulic publicznych należy wykonywać z materiałów wykończeniowych o wysokim standardzie;
 - 10) zawarte w ustaleniach szczegółowych wskaźniki dotyczące powierzchni zabudowy oraz powierzchni biologicznie czynnej, nie dotyczą działek, położonych na terenach oznaczonych symbolami MW, MWU, MUS, U, UA, na których istniejąca zabudowa stanowi powyżej 80% powierzchni działki;
 - 11) budynki lub ich części znajdujące się poza wyznaczoną nieprzekraczalną linią zabudowy mogą podlegać rozbudowie, lecz w części rozbudowywanej nie mogą wykraczać poza tę linię. W przypadku nadbudowy dopuszcza się wykonanie jej w istniejącym obrysie budynku, pod warunkiem zgodności z przepisami odrębnymi.

§ 8 Ustalenia dotyczące zasad ochrony środowiska, przyrody i krajobrazu kulturowego:

- 1) tereny określone w § 5 ust. 6 pkt 11 zalicza się do terenów szpitali w miastach,
- 2) tereny określone § 5 ust. 6 pkt 13 zalicza się do terenów związanych ze stałym lub czasowym pobytem dzieci i młodzieży,
- 3) tereny określone § 5 ust. 6 pkt 5 zalicza się do terenów zabudowy mieszkaniowej jednorodzinnej,
- 4) tereny określone w § 5 ust. 6 pkt 4, 8 zalicza się do terenów zabudowy mieszkaniowej wielorodzinnej i zamieszkania zbiorowego,
- 5) tereny określone w § 5 ust. 6 pkt 14 zalicza się do terenów rekreacyjno-wypoczynkowych,
- 6) tereny określone w § 5 ust. 6 pkt 1, 2, 3, zalicza się do terenów zabudowy mieszkaniowej;
- 7) zakazuje się wycinki drzew, z wyjątkiem cięć sanitarnych i komunikacyjnych;
- 8) nakazuje się ochronę drzewostanu w pasach drogowych;
- 9) zakazuje się lokalizowania przedsięwzięć mogących znacząco oddziaływać na środowisko, wymagających sporządzenia raportu oddziaływania na środowisko, z wyjątkiem obiektów obsługi miasta, inwestycji celu publicznego z zakresu łączności oraz infrastruktury technicznej podziemnej;
- 10) zakazuje się lokalizowania hurtowni, składów, magazynów oraz obiektów dystrybucji takich materiałów jak gaz, paliwa płynne i inne substancje niebezpieczne, za wyjątkiem gazu rozprowadzanego podziemną siecią gazową bezpośrednio do odbiorców;
- 11) ustala się wymóg zagospodarowania części działek budowlanych zielenią urządzoną (biologicznie czynną) zgodnie z ustaleniami szczegółowymi. Wymóg ten nie dotyczy działek budowlanych zabudowanych powyżej 80% powierzchni.

§ 9 Ustalenia dotyczące zasad ochrony dziedzictwa kulturowego, zabytków oraz dóbr kultury współczesnej.

1. W granicach obszaru objętego planem ustala się zachowanie historycznej kompozycji układu urbanistycznego miasta Łomży, wpisanego do rejestru zabytków, w tym jego walorów krajobrazowych oraz wartości archeologicznych.
2. W granicach obszaru objętego planem ustala się zachowanie zabudowy historycznej; obiektów zabytkowych objętych ochroną konserwatorską na podstawie wpisu do rejestru zabytków oraz obiektów znajdujących się w miejskiej ewidencji zabytków miasta Łomży.
3. Następujące obiekty architektury objęte są ochroną konserwatorską, na podstawie wpisu do rejestru zabytków:

Lp.	Ulica	Nr	Rodzaj obiektu	Nr wpisu do rejestru zabytków
1.	w granicach ulic: Sikorskiego, Połowa, 3-go Maja, Wiejska, Zamiejska, rzeka Narew	-	układ urbanistyczny	A – 15/ 15. 01. 1957
2.	Dworna	22A	Kościół parafialny p.w. św. Michała Archanioła i św. Jana Chrzciciela ob. katedralny	A – 39/ 28. 02. 1953
3.	Sadowa	3	Pałac Biskupi w zespole kościoła katedralnego p.w. św. św. Michała Archanioła i Jana Chrzciciela.	A – 289/ 11. 06. 1987
4.	Pl. Jana Pawła II		Kościół rektoralny p.w. Wniebowzięcia Najświętszej Maryi Panny, dawna cerkiew	A – 208/ 05. 11. 1985
5.	Dworna	32	Kościół p.w. św. Trójcy i Wniebowzięcia Najświętszej Maryi Panny w zespole klasztornym Benedyktynów oraz klasztor	A – 515/ 29. 12. 1993
6.	Krzywe Koło	3	Kościół parafialny p.w. Matki Boskiej Bolesnej w zespole klasztornym Braci Mniejszych Kapucynów oraz klasztor	A – 80/ 05. 03. 1980
7.	Krzywe Koło	3	Klasztor Braci Mnie Kapucynów, bud. gospodarcze	A – 81/ 05. 03. 1980

8.	Krzywe Koło	1	Plebania ewangelicka, tzw. Dom Pastora ob. Muzeum Północno – Mazowieckie	A – 238/ 04. 11. 1986
9.	Krzywe Koło	9	Kolegium św. Fidelisa ob. WSZIP im. B. Jańskiego	A – 547/ 30. 10. 1996
10.	Ul. Wozniowska		Cmentarz żydowski, (stary I poł XIX w.)	A – 240/ 10. 02. 1987
11.	Stary Rynek (d. żeglarski)	14	Ratusz miejski, relikty Ratusza	A – 214/ 26. 11. 1985.
12.	Wiejska	16	Szpital miejski „Świętego Ducha”	A – 491/ 08. 10. 1992
13.	Polowa	22	Szpital wojskowy	A – 462/ 16. 11. 1991
14.	Pl. Kościuszki	3	Gimnazjum żeńskie	A – 463/ 16. 11. 1991
15.	Dworna	22c	Szkoła im. Królowej Jadwigi ob. Muzeum Północno-Mazowieckie w Łomży	A – 479/ 10. 06. 1992
16.	Sadowa	12	Katolicki Dom Kultury	A – 10/ 31. 12. 1999
17.	Dworna	14	Bank	A – 213/ 26. 11. 1985
18.	Dworna	12	Bank Handlowo – Przemysłowy	A – 212/ 26. 11. 1985
19.	Dworna	16	Budynek Kasy Przemysłowców	A – 205/ 05. 11. 1985
20.	Pl. Pocztowy	1	Zespół pocztowy – budynek główny poczty, oficyna lewa, oficyna prawa,	A – 215/ 26. 11. 1985
21.	Giełczyńska	11	Hotel „Metropol”	A – 475/ 30. 04. 1992
22.	Pl. Jana Pawła II	1	Pałac Gubernatora	A – 203/ 05. 11. 1985
23.	Wojska Polskiego	2	Ogród spacerowy im. Jakuba Wagi	A – 221/ 17. 12. 1985
24.	Długa	13	budynek mieszkalny	A – 52/ 15. 02. 1980
25.	Dworna	3	budynek mieszkalny	A – 550/ 23. 07. 1998
26.	Dworna	5	budynek mieszkalny	A – 496/ 15. 09. 1993
27.	Dworna	8	budynek mieszkalny	A- 413/ 12. 12. 1990
28.	Dworna	10	budynek mieszkalny	A- 455/ 04. 05. 1991
29.	Dworna	18	budynek mieszkalny	A – 229/ 20. 10. 1986
30.	Dworna	19	budynek mieszkalny	A – 103/ 03. 09. 2004
31.	3-go Maja	11	budynek mieszkalny	A – 485/ 25. 08. 1992
32.	Pl. Niepodległości	3	budynek mieszkalny	A – 531/ 15. 12. 1994
33.	Nowogrodzka	5	Budynek mieszkalny	A – 575/ 22. 01. 2014
34.	Nowogrodzka	7	budynek mieszkalny	A – 469/ 30. 12. 1991
35.	Rządowa	8	budynek mieszkalny	A – 464/ 16. 11. 1991
36.	Sienkiewicza	6	budynek mieszkalny	A – 154/ 31. 10. 2006
37.	Sienkiewicza	10	budynek mieszkalny	A – 403/ 15. 09. 1990
38.	Pl. Stary Rynek	13	budynek mieszkalny	A – 493/ 13. 05. 1993
39.	Wojska Polskiego	4	budynek mieszkalny	A – 456/ 04. 05. 1991
40.	Wojska Polskiego	23	Budynek główny oraz administracyjny rzeźni miejskiej	A – 388 (d. 51)/ 15. 06. 1989
41.	Wojska Polskiego	19	Budynek mieszkalny	A – 389/ 15. 06. 1989

4. Przedmiot i zakres ochrony obiektów wymienionych w ust. 3, określony jest w decyzjach o wpisie

- do rejestru zabytków i w przepisach odrębnych dotyczących ochrony zabytków.
5. Ustala się ochronę obiektów, nie wpisanych do rejestru zabytków, znajdujących się w gminnej ewidencji zabytków miasta Łomża (dalej zwaną miejską ewidencją zabytków), jak niżej:

Lp.	Ulica	Nr	Rodzaj obiektu
1.	Dworna		Zespół Kościoła Parafialnego pw. Św. Michała Archanioła i Jana Chrzciciela – plebania, kuria, budynek mieszkalny, ogrodzenie i bramy zespołu kościoła wzdłuż ul. Dwornej i Gielczyńskiej, ogrodzenie i bramy zespołu kościoła wzdłuż od ul. Sadowej, wartownia, ogród biskupi, kapliczka przy Pl. Niepodległości 16.
2.	Dworna		Zespół cerkwi – ogrodzenie z bramą cmentarza przykościelnego.
3.	Dworna		Zespół klasztorny Benedyktynek – kaplica Matki Boskiej Loretańskiej, ogród klasztorny.
4.	Krzywe Koło		Zespół klasztorny Kapucynów – ogrodzenie i brama dziedzińca przed kościołem, chlew, spichlerz, pralnia, drewnutnia, ogrodzenie i brama klasztoru od ul. Krzywe Koło, ogród klasztorny.
5.	Senatorska	13	Daw. Szpital Żydowski, ob. III Liceum Ogólnokształcące
6.	Rybaki	28	Szkoła („- podstawowa ob. Zespół Szkół Technicznych i Ogólnokształcących”)
7.	Dworna	14	Zespół banku – ogrodzenie od ul. Dwornej (dom dyrektora, oficyna w zespole banku)
8.	Pl. Stary Rynek	6	Hala Targowa
9.	Pl. Niepodległości	1	Hale biskupie/jatki/
10.	Długa	4	dom mieszkalny
11.	Długa	10	dom mieszkalny
12.	Długa	12	dom mieszkalny
13.	Długa	13	dom mieszkalny (dom ob. Miejska Biblioteka Publiczna).
14.	Dworna	4	dom mieszkalny
15.	Dworna	13	dom mieszkalny
16.	Dworna	14	dom w zespole banku.
17.	Dworna	14	oficyna w zespole banku.
18.	Dworna	15	dom mieszkalny.
19.	Dworna	17	dom mieszkalny
20.	Dworna	20	dom mieszkalny.
21.	Dworna	21	dom mieszkalny
22.	Dworna	25	dom mieszkalny
23.	Dworna	37	dom mieszkalny
24.	Dworna	41	dom mieszkalny
25.	Dworna	54	dom mieszkalny
26.	Dworna	56	dom mieszkalny
27.	Farna	4	dom mieszkalny
28.	Farna	8	dom mieszkalny
29.	Jana z Kolna	3	dom mieszkalny
30.	Kierzkowa	50	dom mieszkalny
31.	Kolegialna	1	dom mieszkalny
32.	Krótką	3	dom mieszkalno-usługowy (kamienica).

33.	Krótką	14	dom mieszkalno-usługowy.
34.	Krzywe Koło	3	budynek gospodarczy
35.	Krzywe Koło	9	dom mieszkalny
36.	Al. Legionów	16	dom
37.	3-go Maja	3	dom mieszkalny
38.	3-go Maja	5	dom mieszkalny
39.	3-go Maja	10	dom mieszkalny
40.	3-go Maja	12	kamienica
41.	Pl. Niepodległości	2	dom mieszkalny- d. młyn
42.	Pl. Niepodległości	9	dom mieszkalny
43.	Pl. Niepodległości	10	dom mieszkalny
44.	Pl. Niepodległości	11	dom mieszkalny
45.	Pl. Niepodległości	13	dom mieszkalny
46.	Rządowa	4A	dom mieszkalny
47.	Senatorska	9	dom mieszkalny
48.	Sienkiewicza	2	dom mieszkalny
49.	Sienkiewicza	8	dom mieszkalny
50.	Sikorskiego	333	wodociągowa wieża ciśnień
51.	Pl. Stary Rynek	6	Hala targowa
52.	Pl. Stary Rynek	8	dom mieszkalny
53.	Pl. Stary Rynek	16	dom mieszkalny
54.	Wojska Polskiego	2	dom mieszkalny
55.	Wojska Polskiego	8	dom mieszkalny
56.	Wojska Polskiego	13	dom mieszkalny
57.	Wojska Polskiego	15	dom mieszkalny
58.	Wojska Polskiego	17	dom mieszkalny
59.	Zamiejska	6	dom mieszkalny „dawna łaźnia miejska”
60.	Zamiejska	18	Lekki schron bojowy na ckm czołowy II linii obrony przedmościa „Łomża” odcinek „Łomża”
61.	Zjazd	3	Dom Chodźki

6. Przedmiotem ochrony obiektów wymienionych w ust. 5, jest ich zewnętrzny wygląd – ukształtowanie bryły, opracowanie elewacji (forma i układ otworów, detal architektoniczny) oraz inne elementy decydujące o zachowaniu ich historycznego charakteru, jak: wykończenie ścian zewnętrznych, pokrycie dachu.
7. Ustanawia się następujące strefy ochrony konserwatorskiej, w granicach jak na rysunku planu:
- 1) strefa „A” ścisłej ochrony konserwatorskiej, zwana dalej strefą A;
 - 2) strefa „B” ochrony konserwatorskiej zachowanych elementów zabytkowego układu urbanistycznego, zwana dalej strefą B;
 - 3) strefa „K” ochrony konserwatorskiej zabytkowych zespołów zieleni urządzonej, zwana dalej strefą K;
 - 4) strefa „K-1” ochrony konserwatorskiej skarpy miejskiej i podskarpia, zwana dalej strefą K-1;
 - 5) strefa „OW-n” archeologicznej ochrony konserwatorskiej zabytkowego układu staromiejskiego, zwana dalej strefą OW-n
 - 6) strefa „OW-1” ochrony konserwatorskiej relikwów archeologicznych, zwana dalej strefą OW-1;.
8. Przedmiotem ochrony w strefie A jest historyczne rozplanowanie placów i ulic, ich przebieg, szerokość i przekrój, historyczne rozplanowanie kwartałów i bloków zabudowy, historyczne linie zabudowy i rozgraniczające, historyczne podziały własnościowe i funkcjonalne, historyczny kształt i wielkość działek oraz sposób ich zagospodarowania, zabytkowa zabudowa, wygląd zewnętrzny

zabytkowych budowli określony skalą, rozmiarami, stylem, konstrukcją, materiałami, kolorem i wystrojem, skala zabudowy, historyczne dominanty przestrzenne i wysokościowe, współzależność między zabudową, zielenią a otwartą przestrzenią, zespoły zieleni urządzonej, współzależność między miastem a otaczającym je środowiskiem naturalnym i kulturowym, historyczna sylwetka i panorama widokowa Śródmieścia od strony doliny rz. Narew. W strefie A obowiązują następujące zasady ochrony:

- 1) zachowanie historycznego rozplanowania ulic i placów, ich przebiegu, linii rozgraniczających i linii zabudowy utrwalonych w istniejącej zabudowie historycznej;
 - 2) zachowanie historycznego rozplanowania kwartałów i bloków zabudowy oraz struktury podziałów parcelacyjnych, a także ich dyspozycji funkcjonalno-przestrzennej;
 - 3) zachowanie zbliżonej do historycznej skali układu, historycznych dominant przestrzennych i wysokościowych, osi i otwarc (ciągów) widokowych, w tym wglądów widokowych na osi katedra-kościół oo. Kapucynów, katedra – kościół ss. Benedyktynek;
 - 4) zachowanie obrzeżnego – zwartej zabudowy w pierzejach ulic i placów;
 - 5) zachowanie historycznej zabudowy – obiektów zabytkowych objętych ochroną na podstawie wpisu do rejestru zabytków oraz obiektów znajdujących się w miejskiej ewidencji zabytków;
 - 6) dostosowanie nowej zabudowy oraz innych obiektów budowlanych do historycznej kompozycji urbanistycznej. W przypadku uzupełnienia zabudowy istniejącej (plomb) lub jej wymiany, należy zachować jednorodny charakter pierzei polegający na właściwym usytuowaniu budynku, utrzymaniu odpowiedniego gabarytu, ilości kondygnacji, geometrii dachu. Zabudowę wewnątrz bloku sytuować zgodnie z historyczną dyspozycją funkcjonalno-przestrzenną działki;
 - 7) kształtowanie nowych elementów układu z uwzględnieniem jego historycznej skali, kompozycji i dyspozycji funkcjonalno-przestrzennej realizowane jako:
 - a) podnoszenie jakości i walorów estetycznych, wartościowych wnętrz urbanistycznych poprzez porządkowanie zabudowy wewnątrz kwartałów, zieleni, ujednolicanie posadzki i małej architektury,
 - b) porządkowanie (podnoszenie estetyki, uzupełnianie, ujednolicanie) małej architektury i oświetlenia;
 - 8) zakaz lokalizacji reklam wolno stojących na terenach zabudowy, komunikacji i zieleni;
 - 9) dopuszcza się wyłącznie lokalizację szyldów informacyjnych na elewacjach budynków w parterach przeznaczonych pod usługi (poniżej linii parapetów okien pierwszego piętra nad kondygnacją usługową) z uwzględnieniem § 7 pkt. 5.
9. W strefie A obowiązują następujące zasady dostosowywania nowej oraz istniejącej niezabytkowej zabudowy do historycznej kompozycji urbanistycznej, przy czym lokalizacja nowej zabudowy wiąże się z uzupełnieniem istniejącej zabudowy historycznej w plombach lub jej wymianą.
- 1) nakaz sytuowania nowej zabudowy zgodnie z historyczną dyspozycją funkcjonalno-przestrzenną, zabudowę frontową sytuować w historycznej linii zabudowy, kalenicowo, w układzie zwartym;
 - 2) nakaz zachowania skali i rzędnych gabarytowych w parametrach wyznaczanych przez istniejącą zabudowę historyczną;
 - 3) nakaz stosowania dachów dwuspadowych, symetrycznych o geometrii nawiązującej do form stosowanych w zabudowie historycznej; wysokość kalenicy nie może przekraczać wysokości kalenicy sąsiedniej zabudowy, jeśli ustalenia szczegółowe nie stanowią inaczej;
 - 4) łączna szerokość lukarn, mierzona w licu elewacji, nie może przekroczyć 50% szerokości dachu;
 - 5) nakaz przykrycia dachów dachówką ceramiczną, jeżeli ustalenia szczegółowe nie stanowią inaczej, dopuszcza się materiały dachówkopodobne w kolorze zbliżonym do koloru naturalnej dachówki, lub blachę gładką, łączoną tradycyjnie na rąbek stojący, ewentualnie blachę powlekaną, w kolorze o odcieniu szarym lub grafitowym; zakaz stosowania blach trapezowych;
 - 6) nakaz stosowania wypraw tynkarskich na elewacjach, dopuszcza się, w szczególności w przyziemiu i parterze, stosowanie okładzin z naturalnego kamienia lub jego imitacji w układzie regularnym, ewentualnie paneli szklanych;
 - 7) kolorystyka elewacji utrzymana w jasnych, pastelowych tonacjach, dostosowana do kolorystyki zabudowy historycznej. Zakaz stosowania sidingu i blach;
 - 8) architektura elewacji (podziały, proporcje, rytm i układ otworów, winny harmonizować z rozwiązaniami stosowanymi w zabudowie historycznej i wzbogacać estetykę wnętrza urbanistycznego; do wykończenia elewacji stosować tynk, z dopuszczeniem w przyziemiu i parterze okładziny z naturalnego kamienia lub jego imitacji w układzie regularnym; zakaz stosowania sidingu i blach;
 - 9) zakaz lokalizacji zabudowy tymczasowej; dopuszcza się lokalizację ogródków letnich.

10. Przedmiotem ochrony w strefie B jest rozplanowanie ulic i placów, kwartałów i bloków zabudowy, w tym historyczne linie zabudowy i rozgraniczające, historyczne podziały własnościowe i funkcjonalne, zabytkowa zabudowa, historyczne dominanty przestrzenne i wysokościowe, zespoły zieleni urządzonej, historyczna sylweta, panorama widokowa Starego Miasta od strony doliny rz. Narew. W strefie B obowiązują następujące zasady ochrony:
- 1) zachowanie historycznego rozplanowania ulic i placów, ich przebiegu, linii rozgraniczających i linii zabudowy utrwalonych w istniejącej zabudowie historycznej, w przypadku braku zabudowy dopuszcza się modyfikacje linii zabudowy;
 - 2) zachowanie historycznego rozplanowania kwartałów i bloków zabudowy oraz struktury podziałów parcelacyjnych, a także ich dyspozycji funkcjonalno-przestrzennej;
 - 3) zachowanie zbliżonej do historycznej skali układu, historycznych dominant przestrzennych i wysokościowych;
 - 4) łączna szerokość lukarn, mierzona w licu elewacji, nie może przekroczyć 50% szerokości dachu;
 - 5) zachowanie obrzeżnego układu zabudowy w pierzejach ulic i placów;
 - 6) zachowanie historycznej zabudowy – obiektów zabytkowych objętych ochroną na podstawie wpisu do rejestru zabytków oraz obiektów znajdujących się w gminnej ewidencji zabytków;
 - 7) dostosowanie nowej zabudowy oraz innych obiektów budowlanych do historycznej kompozycji urbanistycznej.
 - 8) kształtowanie nowych elementów układu z uwzględnieniem jego historycznej skali, kompozycji i dyspozycji funkcjonalno-przestrzennej, w tym porządkowanie (podnoszenie estetyki, uzupełnianie, ujednolicenie) małej architektury, reklam i oświetlenia;
 - 9) zakaz lokalizacji reklam wolno stojących na terenach zabudowy, komunikacji i zieleni;
 - 10) dopuszcza się umieszczenie szyldów na elewacjach budynków w parterach przeznaczonych pod usługi (poniżej linii parapetów okien pierwszego piętra nad kondygnacją usługową) z uwzględnieniem § 7 pkt. 5.
11. W strefie B obowiązują następujące zasady dostosowywania nowej oraz istniejącej niezabytkowej zabudowy do historycznej kompozycji urbanistycznej.
- 1) nakaz sytuowania nowej zabudowy zgodnie z historyczną dyspozycją funkcjonalno-przestrzenną;
 - 2) nakaz zachowania skali i rzędnych gabarytowych w parametrach wyznaczanych przez istniejącą zabudowę historyczną;
 - 3) nakaz stosowania dachów dwuspadowych i wielospadowych symetrycznych o geometrii nawiązującej do form stosowanych w zabudowie historycznej, jeśli ustalenia szczegółowe nie stanowią inaczej;
 - 4) łączna szerokość lukarny, mierzona w licu elewacji, nie może przekroczyć 50% szerokości dachu;
 - 5) nakaz przykrycia dachów dachówką ceramiczną, jeżeli ustalenia szczegółowe nie stanowią inaczej, dopuszcza się materiały dachówkopodobne w kolorze zbliżonym do koloru naturalnej dachówki lub blachę gładką, łączoną tradycyjnie na rąbek stojący, ewentualnie blachę powlekaną, profilowaną z „rąbkiem stojącym” w kolorze szarym lub grafitowym; zakaz stosowania blach trapezowych;
 - 6) obowiązek stosowania wypraw tynkarskich na elewacjach, dopuszcza się stosowanie okładzin z naturalnego kamienia lub jego imitacji w układzie regularnym, ewentualnie paneli szklanych; zakaz stosowania sidingu;
 - 7) zakaz lokalizacji zabudowy tymczasowej; dopuszcza się lokalizację ogródków letnich.
12. W strefie K ustala się:
- 1) ochronę konserwatorską następujących zespołów zieleni urządzonej:
 - a) ogród spacerowy – obecnie park im. Jakuba Wagi przy ul. Wojska Polskiego,
 - b) stary cmentarz żydowski przy ul. Rybaki,
 - c) ogród pałacu biskupiego i teren dawnego folwarku plebańskiego,
 - d) ogród klasztorny oo. Kapucynów,
 - e) ogród klasztorny ss. Benedyktynki,
 - f) zieleń towarzyszącą obiektom zabytkowym:
 - kościół katedralny,
 - dawna cerkiew przy Pl. Jana Pawła II,
 - dawne gimnazjum żeńskie przy Pl. Tadeusza Kościuszki,

- dawny szpital Świętego Ducha,
- g) miejskie skwery i zieleńce na Pl. Jana Pawła II, Pl. Pocztowym, przy Domu Katolickim i na Pl. Tadeusza Kościuszki (pozostałości skweru na Nowym Rynku);
- 2) przedmiot ochrony – zachowanie historycznego rozplanowania zespołu, układ komunikacyjny, osie kompozycyjne i widokowe, ukształtowanie terenu, kompozycja zieleni, starodrzew;
- 3) następujące zasady ochrony:
 - a) zachowanie, konserwacja i restauracja w/w zabytkowych ogrodów i cmentarzy,
 - b) zachowanie w/w zespołów zieleni towarzyszącej obiektom zabytkowym,
 - c) zachowanie w/w miejskich skwerów i zieleńców;
- 4) szczegółowe zasady ochrony i konserwacji zieleni zawarte są w ustaleniach szczegółowych.
- 13. W strefie K-1 ustala się:
 - 1) przedmiot ochrony – krajobraz kulturowy skarpy miejskiej i podskarpia, panorama i sylweta układu staromiejskiego, historyczne dominanty wysokościowe: katedra, klasztor oo. Kapucynów, kościół ss. Benedyktynki, wieża ratusza oraz wieża ciśnień;
 - 2) następujące zasady ochrony:
 - a) zachowanie ukształtowania terenu skarpy i podskarpia (naturalne zbocze częściowo przekształcone w układ tarasów),
 - b) zachowanie charakterystycznego układu komunikacyjnego,
 - c) zachowanie charakterystycznego układu zabudowy: niska i dość rozproszona na obrzeżu, zagęszczająca się i rosnąca wzwyż w kierunku centrum,
 - d) ograniczenie wysokości zabudowy na skarpie do 2 kondygnacji, w tym poddasze użytkowe w strefie B, a do 3 kondygnacji w tym poddasze użytkowe w strefie A jeśli ustalenia szczegółowe nie stanowią inaczej,
 - e) ograniczenie intensywności zabudowy i zachowanie właściwych proporcji zabudowy do towarzyszącej zieleni.
 - f) zakaz wprowadzania wolnostojących masztów i innych inżynierskich urządzeń wysokościowych;
- 14. W strefie W obowiązuje:
 - 1) przedmiot ochrony – relikty ratusza;
 - 2) zakaz prowadzenia robót budowlanych, z wyjątkiem związanych z konserwacją i restauracją zabytku.
- 15. W strefie OW obowiązuje:
 - 1) przedmiot ochrony – znajdujące się w strefie domniemane relikty archeologiczne;
 - 2) zasady postępowania w przypadku prowadzenia robót ziemnych lub robót budowlanych regulują przepisy odrębne.
- 16. W strefie OW-n ustala się:
 - 1) granice ochrony – pokrywające się z terenem miasta Łomża wpisanym do rejestru zabytków jako zabytek urbanistyki wykluczając jednostkę „D” oraz część jednostki „B”, jak na rysunku planu;
 - 2) przedmiot ochrony – znajdujące się w strefie domniemane relikty archeologiczne (obiekty, warstwy i struktury podziemne) stanowiące ślady osadnictwa przedlokacyjnego i z okresu lokacji miasta oraz świadectwa jego późniejszego rozwoju;
 - 3) zasady postępowania w przypadku prowadzenia robót ziemnych lub robót budowlanych regulują przepisy odrębne.
- 17. W strefie OW-1 ustala się:
 - 1) granice ochrony – oznaczone na rysunku planu, obejmujące tereny położone w granicach strefy OW-n, co do których istnieje uzasadnione przypuszczenie występowania reliktyw archeologicznych nieistniejącej zabudowy staromiejskiej:
 - a) pierwszy kościół farny na Popowej Górze w rejonie zespołu klasztornego kapucynów;
 - b) kościół św. Ducha i folwark plebański w rejonie katedry;
 - c) kościół szpitalny św. Ducha, kościół klasztorny jezuitów (p. pijarów) na Nowym Mieście w rejonie pl. Kościuszki i ul. Zajazd;
 - d) dwór książęcy (tzw. zamek) wraz z folwarkiem w rejonie ulic: Senatorska-Dworna i klasztoru benedyktynki;
 - 2) przedmiot ochrony – znajdujące się w strefie artefakty stanowiące pozostałość nieistniejących, historycznych zespołów zabudowy staromiejskiej;
 - 3) obowiązek przeprowadzenia archeologicznych badań przedinwestycyjnych na zasadach określonych w przepisach odrębnych.
- § 10 Ustalenia dotyczące kształtowania przestrzeni publicznej.
 - 1) ustala się następujące tereny przestrzeni publicznej:
 - a) tereny rekreacyjno-wypoczynkowe przy ul. Zjazd: A1UST,

- b) skwery i zieleńce miejskie istniejące na terenach: A46KS,ZP, B10ZP, B11ZP, B15ZP, B56ZP,
- c) place i ulice publiczne;
- 2) w rozwiązaniach przestrzeni publicznej należy przewidzieć udogodnienia dla osób niepełnosprawnych;
- 3) dopuszcza się wyłącznie lokalizację szyldów informacyjnych na elewacjach budynków w parterach przeznaczonych pod usługi (poniżej linii parapetów okien pierwszego piętra nad kondygnacją usługową) z uwzględnieniem § 7 pkt. 5.
- 4) pozostałe ustalenia wynikające z potrzeb kształtowania przestrzeni publicznych, zawarte są w ustaleniach ogólnych w § 9 oraz ustaleniach szczegółowych dla poszczególnych terenów.

§ 11 Granice i sposoby zagospodarowania terenów podlegających ochronie.

- 1) na obszarze planu oznaczono obszary zagrożone ruchami masowymi ziemi oraz obszary o potencjalnych warunkach do powstawania osuwisk, obowiązują na nich przepisy odrębne dotyczące ochrony środowiska;
- 2) na obszarach wymienionych w ust. 1, dopuszcza się wszelkie prace związane z zabezpieczeniem skarp;
- 3) na obszarach wymienionych w ust. 1, zakazuje się lokalizacji budynków, chyba że ustalenia szczegółowe stanowią inaczej;
- 4) na obszarach wymienionych w ust. 1, objętych liniami zabudowy, nakazuje się przeprowadzenie przed inwestycyjnych badań geotechnicznych;
- 5) w granicach planu oznaczono obszar narażony na niebezpieczeństwo powodzi, obejmujący tereny położone poniżej wysokości 101,5 m n.p.m. W granicach tych terenów obowiązują przepisy prawa wodnego.

§ 12 Zasady dotyczące scalania i podziału oraz podziału nieruchomości.

- 1) dopuszcza się łączenie działek zabudowy mieszkaniowej jednorodzinnej, w celu poprawy warunków użytkowania;
- 2) dopuszcza się łączenie działek budowlanych dla celów realizacji jednej inwestycji lub wspólnego zagospodarowania terenu, np. urządzeń budowlanych, osłon śmietnikowych, placów zabaw dla dzieci, zieleni urządzonej oraz innych urządzeń niezbędnych do funkcjonowania zabudowy, z zastrzeżeniem § 9;
- 3) zasady ogólne scalenia i ponownego podziału, o ile ustalenia szczegółowe nie stanowią inaczej:
 - a) minimalny front działki 20,0 m,
 - b) minimalna powierzchnia działki budowlanej 800 m²;
- 4) zgodnie z przepisami odrębnymi podział nieruchomości (obiektów i obszarów) położonych na obszarze historycznego układu urbanistycznego wpisanego do rejestru zabytków oraz nieruchomości (obiektów i obszarów) indywidualnie wpisanych do rejestru zabytków, wymaga uzyskania pozwolenia Wojewódzkiego Konserwatora Zabytków.

§ 13 Zasady modernizacji, rozbudowy i budowy systemów komunikacji.

- 1) obsługę komunikacyjną obszaru objętego planem zapewniają ulice układu podstawowego: Wojska Polskiego i Zjazd (w ciągu drogi krajowej nr 61), Aleja Legionów, ul. Nowogrodzka, Gielczyńska, Dworna, Wiejska i Zamiejska oraz położone poza granicami opracowania planu: Gen. Władysława Sikorskiego (w ciągu drogi krajowej nr 63), ul. Nowogrodzka (w ciągu drogi wojewódzkiej nr 645) oraz ulice Szosa Zambrowska, Polowa i Rybaki;
- 2) ulice Farna i Długa będą pełnić funkcję ulic pieszych;
- 3) pozostałe ulice będą pełnić funkcję ulic dojazdowych publicznych i wewnętrznych, zgodnie z oznaczeniem na rysunku planu;
- 4) ustala się modernizację ulic z przystosowaniem do wymaganych parametrów technicznych określonych przepisami odrębnymi:
 - a) Wojska Polskiego i Zjazd, do parametrów technicznych klasy GP (ulicy głównej ruchu przyspieszonego),
 - b) Alei Legionów, do parametrów technicznych klasy G (ulicy głównej),
 - c) Nowogrodzkiej, do parametrów technicznych klasy Z (ulicy zbiorczej),
 - d) Gielczyńskiej, Dwornej, Wiejskiej, Zamiejskiej, do parametrów technicznych klasy L (ulic Lokalnych),
 - e) Farnej i Długiej do pełnienia funkcji ulic pieszych,
 - f) Pozostałe ulice przystosować do wymaganych parametrów ulic dojazdowych, publicznych i wewnętrznych,
 - g) przy modernizacji i przebudowie ulic, uwzględnić ścieżki pieszo-rowerowe i rowerowe;

- 5) ulice objęte modernizacją, znajdujące się w strefach ochrony konserwatorskiej, lub na terenie układu urbanistycznego wpisanego do rejestru zabytków, również podlegają ochronie konserwatorskiej, a ich modernizacja powinna być podporządkowana warunkom konserwatorskim, zgodnie z § 9;
- 6) w zwartej zabudowie śródmiejskiej ustala się obowiązującą linię zabudowy w istniejących pierzejach. W pozostałej zabudowie, jak w ustaleniach szczegółowych i na rysunku planu;
- 7) w liniach rozgraniczających pasów drogowych ustala się zakaz realizacji budynków i obiektów tymczasowych, z wyjątkiem obiektów związanych z obsługą komunikacji zbiorowej, takich jak wiaty przystankowe i związane z nimi małe punkty sprzedaży oraz obiekty infrastruktury technicznej;
- 8) przy modernizacji układu drogowego, wprowadzić urządzenia dla niepełnosprawnych (obniżenia krawężników przy przejściach dla pieszych, wydzielenie miejsc postojowych, sygnały dźwiękowe itp.);
- 9) miejsca postojowe zapewnić na terenie własnych działek budowlanych w ilości nie mniejszej niż:
 - a) 2 miejsca na 1 lokal mieszkalny w zabudowie mieszkaniowej jednorodzinnej,
 - b) 1 miejsce na lokal mieszkalny oraz 10% miejsc postojowych ogólnodostępnych w zabudowie mieszkaniowej wielorodzinnej i śródmiejskiej,
 - c) 2,5 miejsca postojowe na każde 100 m² powierzchni użytkowej w usługach i handlu, lecz nie mniej niż 3 miejsca na punkt usługowy;
- 10) dopuszcza się odstępstwo od w/w wskaźników, w przypadku obiektów objętych ochroną konserwatorską, jeżeli realizacja wymaganej liczby miejsc postojowych byłaby sprzeczna z przyjętymi zasadami ochrony;
- 11) dopuszcza się odstępstwo od wskaźników wskazanych w pkt 9 w przypadku rozbudowy, nadbudowy oraz zmiany sposobu użytkowania istniejących budynków, o ile powierzchnia działki, na której zlokalizowany jest budynek, nie daje możliwości zlokalizowania odpowiedniej liczby miejsc postojowych;
- 12) pozostałe zasady obsługi komunikacji zawarte są w ustaleniach szczegółowych.

§ 14 Zasady modernizacji, rozbudowy i budowy systemów infrastruktury technicznej.

1. W zakresie gospodarki wodnej ustala się:
 - 1) zaopatrzenie w wodę z miejskiej sieci wodociągowej;
 - 2) sieć wodociągową lokalizować w liniach rozgraniczających ulic lub w pasach zieleni.
2. W zakresie gospodarki ściekami ustala się:
 - 1) nakaz odprowadzania ścieków z terenów zabudowy systemem sieci kanalizacji sanitarnej do miejskiej oczyszczalni ścieków;
 - 2) należy dążyć do eliminacji kanalizacji ogólnospławnej i jej przebudowy na sieć rozdzielczą;
 - 3) sieć kanalizacyjną lokalizować w liniach rozgraniczających ulic;
 - 4) istniejącą sieć kanalizacyjną, kolidującą z projektowaną zabudową, należy przebudować zgodnie z planem i przepisami odrębnymi.
3. W zakresie kanalizacji deszczowej ustala się:
 - 1) wody opadowe z dachów oraz utwardzonych terenów (ulice, place, parkingi) odprowadzić do kolektorów burzowych poprzez sieć kanalizacji deszczowej;
 - 2) na głównych kolektorach kanalizacji deszczowej montować odpowiednie odstożniki i piaskowniki celem ochrony wód powierzchniowych przed zanieczyszczeniem;
 - 3) zakłada się budowę i modernizację kolektorów deszczowych;
 - 4) nowe i modernizowane sieci kanalizacji deszczowej lokalizować w liniach rozgraniczających ulic.
4. W zakresie zasilenia w energię elektryczną ustala się:
 - 1) zasilanie terenów przewidzianych pod zainwestowanie z istniejącej i rozbudowywanej sieci energetycznej;
 - 2) sieć energetyczną prowadzić jako kablową, z zaleceniem jej lokalizacji, w liniach rozgraniczających ulic lub w pasach zieleni;
 - 3) istniejącą sieć elektroenergetyczną kolidującą z przyszłą zabudową należy przebudować zgodnie z planem i przepisami odrębnymi;
 - 4) dla linii napowietrznych 15kV ustala się strefę bezpieczeństwa 5,0 m od skrajnego przewodu linii, w strefie tej dopuszcza się lokalizowanie obiektów budowlanych, zgodnie z przepisami odrębnymi;
 - 5) istniejące trafostacje nieoznaczone na rysunku planu adaptuje się;
 - 6) dopuszcza się lokalizację nowych stacji transformatorowych 15/0,4kV, zgodnie z przepisami odrębnymi, a ich lokalizacja w przypadku zmiany zapotrzebowania na energię nie wymaga zmiany planu.

5. W zakresie zaopatrzenia w gaz ustala się:
 - 1) sieć gazową lokalizować w liniach rozgraniczających ulic lub w pasach zieleni;
 - 2) istniejącą sieć gazową kolidującą z przyszłym zainwestowaniem należy przebudować zgodnie z planem i przepisami odrębnymi.
6. W zakresie infrastruktury ciepłowniczej ustala się:
 - 1) zaopatrzenie w ciepło ze źródeł indywidualnych lub miejskiego systemu ciepłowniczego;
 - 2) nakaz stosowania niskoemisyjnych źródeł ciepła;
 - 3) sieć lokalizować w liniach rozgraniczających ulic, pod chodnikami oraz w pasach zieleni, a w przypadku braku takiej możliwości, dopuszcza się lokalizację w ścieżkach i ulicach pieszych.
7. W zakresie telekomunikacji ustala się:
 - 1) obsługę telekomunikacyjną zapewnić poprzez ewentualną rozbudowę miejskiej sieci telekomunikacyjnej, oraz rozwój łączności bezprzewodowej;
 - 2) sieć telekomunikacyjną lokalizować w liniach rozgraniczających ulic, pod chodnikami lub w pasach zieleni;
 - 3) w przypadku wystąpienia kolizji projektowanej infrastruktury podziemnej i naziemnej z istniejącymi urządzeniami telekomunikacyjnymi, należy je przebudować zgodnie z planem i przepisami odrębnymi.
8. W zakresie gospodarki odpadami ustala się:
 - 1) nakaz zabezpieczenia miejsc pod lokalizację kontenerów lub pojemników do czasowego gromadzenia odpadów w granicach działek z uwzględnieniem możliwości ich segregacji;
 - 2) w przypadku powstawania odpadów niebezpiecznych mają zastosowanie przepisy odrębne dotyczące ich gromadzenia i unieszkodliwiania.

§15 Sposoby i terminy tymczasowego zagospodarowania terenów.

W zakresie sposobów i terminów tymczasowego zagospodarowania nie podejmuje się ustaleń.

§16 Zasady dotyczące rehabilitacji istniejącej zabudowy, a także obszarów wymagających przekształceń.

Zakres określono w ustaleniach szczegółowych dla poszczególnych terenów.

ROZDZIAŁ 3

**Ustalenia szczegółowe dotyczące poszczególnych terenów objętych planem miejscowym.
Ustalenia szczegółowe obowiązują łącznie z ustaleniami ogólnymi zawartymi w rozdziale II
niniejszej uchwały.**

Jednostka strukturalna A

§17 Ustalenia dla terenu oznaczonego symbolem **A1UST**.

1. Przeznaczenie terenu - teren rekreacyjny oraz organizacji imprez masowych.
2. Orientacyjny program: amfiteatr z obiektem obsługi technicznej, zieleń urządzona, obiekty małej architektury, alejki spacerowe.
3. Zasady ochrony dziedzictwa kulturowego i dóbr kultury (zgodnie z § 9):
 - 1) teren znajduje się w granicach obszaru historycznego układu urbanistycznego miasta wpisanego do rejestru zabytków (zgodnie z § 9 ust. 1);
 - 2) teren objęty strefami ochrony konserwatorskiej (zgodnie z rysunkiem planu):
 - a) strefa B (zgodnie z § 9 ust. 10, 11),
 - b) strefa K-1 (zgodnie z § 9 ust. 13),
 - c) strefa OW-n (zgodnie z § 9 ust. 16),
 - d) strefa OW-1 (zgodnie z § 9 ust. 17),
4. Zasady kształtowania zabudowy i zagospodarowania terenu:
 - 1) dopuszcza się obiekt budowlany dla obsługi amfiteatru o parametrach technicznych jak niżej:
 - a) obiekt z częścią sanitarno-socjalną,
 - b) wysokość obiektu do 10,0 m,
 - c) powierzchnia zabudowy do 300 m²;
 - 2) dopuszcza się stosowanie dachu o geometrii odmiennej od wskazanej w ustaleniach ogólnych (np. płaskiego), w przypadku stosowania dachów spadowych mają one być symetryczne;
 - 3) nieprzekraczalne linie zabudowy, jak na rysunku planu;
 - 4) powierzchnia biologicznie czynna – nie mniej niż 50% powierzchni terenu;
 - 5) zakazuje się grodzenia terenu od strony dróg publicznych; dopuszcza się wyłącznie czasowe ogrodzenie terenu związane z organizacją imprez.

5. Zasady obsługi komunikacyjnej:
 - 1) dostępność komunikacyjna z ul. Rybaki (poza obszarem opracowania);
 - 2) wymagane urządzenie parkingu do obsługi terenu na nie mniej niż 20 stanowisk dla samochodów osobowych, z dostępem od ul. Rybaki.
6. Zasady uzbrojenia w infrastrukturę techniczną jak w § 14:
 - 1) adaptuje się istniejące ujęcie wody;
 - 2) zachować strefy bezpośredniej i pośredniej ochrony zgodnie z przepisami odrębnymi.

§18 Ustalenia dla terenu oznaczonego symbolem **A2U**.

1. Przeznaczenie terenu - teren zabudowy usługowej.
2. Zasady ochrony dziedzictwa kulturowego i dóbr kultury (zgodnie z § 9):
 - 1) teren znajduje się w granicach obszaru historycznego układu urbanistycznego miasta wpisanego do rejestru zabytków (zgodnie z § 9 ust. 1).
 - 2) teren objęty strefami ochrony konserwatorskiej (zgodnie z rysunkiem planu):
 - a) strefa B (zgodnie z § 9 ust. 10, 11),
 - b) strefa K-1 (zgodnie z § 9 ust. 13),
 - c) strefa OW-1 (zgodnie z § 9 ust. 17),
3. Zasady kształtowania zabudowy i zagospodarowania terenu:
 - 1) wskazana przebudowa z uwzględnieniem parametrów jak niżej:
 - a) wysokość budynków do 3 kondygnacji nadziemnych, w tym poddasze użytkowe,
 - b) dopuszcza się stosowanie dachu o geometrii odmiennej od wskazanej w ustaleniach ogólnych (np. płaskiego), w przypadku stosowania dachów spadowych mają one być symetryczne; forma i rodzaj pokrycia winien nawiązywać do zabudowy historycznej;
 - 2) powierzchnia zabudowy – nie więcej niż 30% powierzchni działki budowlanej;
 - 3) powierzchnia biologicznie czynna – nie mniej niż 40% powierzchni działki budowlanej;
 - 4) nieprzekraczalna linia zabudowy jak na rysunku planu;
 - 5) w zagospodarowaniu terenu uwzględnić korektę wschodniej granicy działki z ul. Krzywe Koło, pod poszerzenie ulicy;
 - 6) zakaz stosowania agresywnej kolorystyki elewacji;
 - 7) ustala się obowiązek przeprowadzenia wyprzedzających badań archeologicznych przed przystąpieniem do prowadzenia robót budowlanych (ziemnych).
4. Zasady obsługi komunikacyjnej:
 - 1) dostępność komunikacyjna z ulicy 018KDD (Krzywe Koło).
 - 2) wymagania dotyczące lokalizacji miejsc postojowych jak w §13.

§19 Ustalenia dla terenu oznaczonego symbolem **A3U**.

1. Przeznaczenie terenu – teren zabudowy usługowej.
2. Zasady ochrony dziedzictwa kulturowego i dóbr kultury (zgodnie z § 9):
 - 1) teren znajduje się w granicach obszaru historycznego układu urbanistycznego miasta wpisanego do rejestru zabytków (zgodnie z § 9 ust. 1);
 - 2) teren objęty strefami ochrony konserwatorskiej (zgodnie z rysunkiem planu):
 - a) strefa A (zgodnie z § 9 ust. 8, 9),
 - b) strefa K-1 (zgodnie z § 9 ust. 13),
 - c) strefa OW-1 (zgodnie z § 9 ust. 17);
 - 3) na terenie znajduje się obiekt architektury objęty ochroną na podstawie wpisu do rejestru zabytków (zgodnie z § 9 ust. 5 i 6);
3. Zasady kształtowania zabudowy i zagospodarowania terenu:
 - 1) adaptuje się istniejącą zabudowę;
 - 2) dla nowej zabudowy obowiązują parametry:
 - a) zabudowa wolnostojąca,
 - b) wysokość budynków i forma pokrycia dachu dostosowana do istniejącego budynku zabytkowego,
 - c) nowe budynki nie mogą przekraczać wysokością istniejącego budynku zabytkowego;
 - 3) powierzchnia zabudowy – nie większa niż 40% powierzchni działki budowlanej;
 - 4) powierzchnia biologicznie czynna – nie mniejsza niż 10% powierzchni działki budowlanej;
 - 5) obowiązująca linia zabudowy w pierzei ulicy 018KDD (Krzywe Koło);
4. Zasady obsługi komunikacyjnej:
 - 1) dostępność komunikacyjna z ulicy 018KDD (Krzywe Koło);
 - 2) wymagania dotyczące lokalizacji miejsc postojowych jak w § 13.

§20 Ustalenia dla terenu oznaczonego symbolem **A4MWU**.

1. Przeznaczenie terenu – teren zabudowy mieszkaniowej wielorodzinnej z usługami.

2. Zasady ochrony dziedzictwa kulturowego i dóbr kultury (zgodnie z § 9):
 - 1) teren znajduje się w granicach obszaru historycznego układu urbanistycznego miasta wpisanego do rejestru zabytków (zgodnie z § 9 ust. 1)
 - 2) teren objęty strefami ochrony konserwatorskiej (zgodnie z rysunkiem planu):
 - a) strefa A (zgodnie z § 9 ust. 8, 9),
 - b) strefa K-1 (zgodnie z § 9 ust. 13),
 - c) strefa OW-n (zgodnie z § 9 ust. 16);
 - 3) na terenie znajduje się obiekt architektury wpisany do miejskiej ewidencji zabytków (zgodnie z § 9 ust. 5 i 6).
2. Zasady kształtowania zabudowy i zagospodarowania terenu:
 - 1) adaptuje się istniejącą zabudowę;
 - 2) dla zabudowy adaptowanej (nie dotyczy budynku zabytkowego) i nowej obowiązują parametry:
 - a) wysokość budynków do 3 kondygnacji nadziemnych, w tym poddasze użytkowe,
 - b) pozostałe parametry jak § 9,
 - c) kierunek kalenicy głównej bryły budynku prostopadły lub równoległy do ulicy 08KDZ (Rządowa);
 - 3) powierzchnia zabudowy – nie więcej niż 40% powierzchni terenu;
 - 4) powierzchnia biologicznie czynna – nie mniej niż 10% powierzchni terenu;
 - 5) nieprzekraczalna linia zabudowy 6,0 m od linii rozgraniczającej drogi 018KDD i 4,0 m od linii rozgraniczającej drogi 08KDL oraz jak na rysunku planu;
 - 6) wskazana przebudowa zespołu garaży na zasadach jak w § 10.
3. Zasady obsługi komunikacyjnej:
 - 1) dostępność komunikacyjna z ulicy 08KDL (Rządowa);
 - 2) wymagania dotyczące lokalizacji miejsc postojowych jak w §13.

§21 Ustalenia dla terenu oznaczonego symbolem **A4MUS-1**.

1. Przeznaczenie terenu – teren zabudowy śródmiejskiej.
2. Zasady ochrony dziedzictwa kulturowego i dóbr kultury (zgodnie z § 9):
 - 1) teren znajduje się w granicach obszaru historycznego układu urbanistycznego miasta wpisanego do rejestru zabytków (zgodnie z § 9 ust. 1);
 - 2) teren objęty strefami ochrony konserwatorskiej (zgodnie z rysunkiem planu):
 - a) strefa A (zgodnie z § 9 ust. 8, 9),
 - b) strefa K-1 (zgodnie z § 9 ust. 13),
 - c) strefa OW-n (zgodnie z § 9 ust. 16).
2. Zasady kształtowania zabudowy i zagospodarowania terenu:
 - 1) ustala się parametry nowego budynku:
 - a) wysokość 3 kondygnacje nadziemne, w tym poddasze użytkowe,
 - b) kierunek kalenicy równoległy do ulicy 08KDL (Rządowa),
 - c) poziom rzędnej parteru nie może być wyższy niż 45 cm od najniższego punktu terenu w obrysie budynku,
 - d) wskazane ukształtowanie i zaakcentowanie widocznego od Starego Rynku narożnika budynku;
 - 2) obowiązujące linie zabudowy: od krawędzi jezdni ulicy 08KDL (Rządowa) – 8,0 m, od linii rozgraniczającej ulicy 024KDD (Kaznodziejska) – 6,0 m;
 - 3) powierzchnia zabudowy – nie więcej niż 40% powierzchni działki budowlanej;
 - 4) powierzchnia biologicznie czynna – nie mniej niż 10% powierzchni działki budowlanej
 - 5) zakazuje się lokalizacji garaży;
3. Zasady obsługi komunikacyjnej:
 - 1) dostępność komunikacyjna z ulicy 024KDD (Kaznodziejska) lub przyległego parkingu A19KS;
 - 2) wymagania dotyczące lokalizacji miejsc postojowych jak w § 13.

§22 Ustalenia dla terenu oznaczonego symbolem **A5UKM, UO, ZU**.

1. Przeznaczenie terenu – teren zabudowy sakralnej, usług oświaty i wychowania i zieleni urządzonej (Zespół Klasztorny Ojców Kapucynów z kościołem parafialnym, gimnazjum i ogrodem przyklasztornym).
2. Zasady ochrony dziedzictwa kulturowego i dóbr kultury, kształtowania zabudowy i zagospodarowania terenu (zgodnie z §9):
 - 1) teren znajduje się w granicach obszaru historycznego układu urbanistycznego miasta wpisanego do rejestru zabytków (zgodnie z § 9 ust. 1);
 - 2) teren objęty strefami ochrony konserwatorskiej (zgodnie z rysunkiem planu):
 - a) strefa A (zgodnie z § 9 ust. 8, 9),

- b) strefa K-1 (zgodnie z § 9 ust. 13),
- c) strefa OW-1 (zgodnie z § 9 ust. 17);
- 3) część terenu (ogród przyklasztorny) objęta strefą K, dla której obowiązują następujące ustalenia:
 - a) zachowanie, konserwacja i restauracja historycznego rozplanowania założenia ogrodowego, układu komunikacyjnego, osi kompozycyjnych i widokowych, ukształtowania terenu, ewentualnych cieków i zbiorników,
 - b) zachowanie, konserwacja i restauracja kompozycji zieleni,
 - c) uzupełnienie nasadzeń w nawiązaniu do istniejącej kompozycji założenia;
- 4) ustala się zachowanie zieleni urządzonej towarzyszącej zabytkowym obiektom architektury, pielęgnację i konserwację istniejącego starodrzewu. Dopuszcza się uzupełnienie nasadzeń w nawiązaniu do istniejącej kompozycji zieleni;
- 5) na terenie znajdują się obiekty architektury objęte ochroną konserwatorską na podstawie wpisu do rejestru zabytków (zgodnie z § 9 ust. 3 i 4);
- 6) na terenie znajdują się obiekty architektury wpisane do miejskiej ewidencji zabytków (zgodnie z § 9 ust. 5 i 6);
- 7) adaptuje się istniejącą zabudowę;
- 8) dla zabudowy adaptowanej (z wyłączeniem budynków zabytkowych) i nowej obowiązują parametry jak w § 9 ust. 9.
- 9) część terenu znajduje się na obszarze potencjalnie zagrożonym ruchami masowymi ziemi, obowiązują przepisy odrębne dotyczące ochrony środowiska oraz zapisy §11 niniejszej uchwały;
- 10) nieprzekraczalna linia zabudowy w pierzei ulicy 018KDD;
- 11) obowiązująca linia zabudowy w pierzei ulicy 025KDD.
- 3. Zasady obsługi komunikacyjnej:
 - 1) dostępność komunikacyjna z ulicy 018KDD (Krzywe Koło);
 - 2) wymagania dotyczące lokalizacji miejsc postojowych jak w § 13.

§23 Ustalenia dla terenu oznaczonego symbolem **A6WZ**.

- 1. Przeznaczenie terenu – teren urządzeń infrastruktury wodociągowej.
- 2. Zasady ochrony dziedzictwa kulturowego i dóbr kultury (zgodnie z § 9):
 - 1) teren znajduje się w granicach obszaru historycznego układu urbanistycznego miasta wpisanego do rejestru zabytków (zgodnie z § 9 ust. 1);
 - 2) teren objęty strefami ochrony konserwatorskiej (zgodnie z rysunkiem planu):
 - a) strefa A (zgodnie z § 9 ust. 8, 9),
 - b) strefa K-1 (zgodnie z § 9 ust. 13),
 - c) strefa OW-n (zgodnie z § 9 ust. 16).
- 3. Zasady kształtowania zabudowy i zagospodarowania terenu:
 - 1) adaptuje się istniejący obiekt;
 - 2) zachować strefy bezpośredniej i pośredniej ochrony ujęcia wody zgodnie z przepisami odrębnymi;
 - 3) powierzchnia biologicznie czynna – nie mniej niż 60% powierzchni terenu.
- 4. Zasady obsługi komunikacyjnej:
 - 1) dostępność komunikacyjna z ulicy Rybaki (poza obszarem opracowania);
 - 2) wymagania dotyczące lokalizacji miejsc postojowych jak w § 13 dla obiektów usługowych.

§24 Ustalenia dla terenu oznaczonego symbolem **A7U,UO,UZ,UA**.

- 1. Przeznaczenie terenu – teren zabudowy usługowej, usług oświaty i wychowania, usług opieki zdrowotnej oraz usług administracji.
- 2. Zasady ochrony dziedzictwa kulturowego i dóbr kultury (zgodnie z § 9):
 - 1) teren znajduje się w granicach obszaru historycznego układu urbanistycznego miasta wpisanego do rejestru zabytków (zgodnie z § 9 ust. 1);
 - 2) teren objęty strefami ochrony konserwatorskiej (zgodnie z rysunkiem planu):
 - a) strefa A (zgodnie z § 9 ust. 8, 9),
 - b) strefa K-1 (zgodnie z § 9 ust. 13),
 - c) strefa OW-n (zgodnie z § 9 ust. 16).
- 3. Zasady kształtowania zabudowy i zagospodarowania terenu:
 - 1) adaptuje się istniejącą zabudowę;
 - 2) dla zabudowy adaptowanej i nowej obowiązują parametry:
 - a) wysokość budynków do 2 kondygnacji nadziemnych, w tym poddasze użytkowe,
 - b) spadek dachu i rodzaj pokrycia nawiązujący do zabudowy historycznej na terenie A13 MN,

- c) poziom rzędnej parteru nie może być wyższy niż 45 cm od najwyższego punktu terenu w obrysie budynku;
- 3) dla obiektów zaplecza sportowego lub rehabilitacyjnego nie określa się formy i pokrycia dachu;
- 4) szerokość frontu działki – nie mniej niż 18,0 m dla zabudowy wolno stojącej;
- 5) powierzchnia zabudowy – nie więcej niż 50% powierzchni działki;
- 6) powierzchnia biologicznie czynna – nie mniej niż 10% powierzchni działki budowlanej;
- 7) nieprzekraczalna linia zabudowy 6,0 m od linii rozgraniczających ulicy Rybaki (nieobjęta opracowaniem).
- 4. Zasady obsługi komunikacyjnej:
 - 1) dostępność komunikacyjna z ulicy Rybaki;
 - 2) wymagania dotyczące lokalizacji miejsc postojowych jak w § 13.

§25 Ustalenia dla terenu oznaczonego symbolem **A8MN**.

1. Przeznaczenie terenu – teren zabudowy mieszkaniowej jednorodzinnej.
2. Zasady ochrony dziedzictwa kulturowego i dóbr kultury (zgodnie z § 9):
 - 1) teren znajduje się w granicach obszaru historycznego układu urbanistycznego miasta wpisanego do rejestru zabytków (zgodnie z § 9 ust. 1);
 - 2) teren objęty strefami ochrony konserwatorskiej (zgodnie z rysunkiem planu):
 - a) strefa B (zgodnie z § 9 ust. 10, 11),
 - b) strefa K-1 (zgodnie z § 9 ust. 13),
 - c) strefa OW-n (zgodnie z § 9 ust. 16).
3. Zasada ochrony przyrody i środowiska naturalnego:
 - 1) część terenu znajduje się na obszarze potencjalnie zagrożonym ruchami masowymi ziemi, obowiązują przepisy odrębne dotyczące ochrony środowiska oraz zapisy §11 niniejszej uchwały.
4. Zasady kształtowania zabudowy i zagospodarowania terenu:
 - 1) adaptuje się istniejącą zabudowę;
 - 2) dla adaptowanej i nowej zabudowy ustala się parametry:
 - a) wysokość budynków do 3 kondygnacji nadziemnych, w tym poddasze użytkowe,
 - b) forma dachu i rodzaj pokrycia nawiązujący do zabudowy historycznej na terenie A13MN,
 - c) poziom rzędnej parteru nie może być wyższy niż 45 cm od najniższego punktu terenu w obrysie budynku;
 - 3) powierzchnia zabudowy – nie więcej niż 30% powierzchni działki budowlanej;
 - 4) powierzchnia biologicznie czynna – nie mniej niż 20% powierzchni działki budowlanej;
 - 5) nieprzekraczalna linia zabudowy 4,0 m od linii rozgraniczającej ulicy 018KDD-1 (Żydowska) oraz 4,0 m od ścieżki pieszej 039KXX.
5. Zasady obsługi komunikacyjnej:
 - 1) dostępność komunikacyjna z ulicy 018KDD-1 (Żydowska).
 - 2) wymagania dotyczące lokalizacji miejsc postojowych jak w § 13.

§26 Ustalenia dla terenu oznaczonego symbolem **A8U-1**.

1. Przeznaczenie terenu – teren zabudowy usługowej z dopuszczeniem funkcji mieszkaniowej.
2. Zasady ochrony dziedzictwa kulturowego i dóbr kultury (zgodnie z § 9):
 - 1) teren znajduje się w granicach obszaru historycznego układu urbanistycznego miasta wpisanego do rejestru zabytków (zgodnie z § 9 ust. 1);
 - 2) teren objęty strefami ochrony konserwatorskiej (zgodnie z rysunkiem planu):
 - a) strefa B (zgodnie z § 9 ust. 10, 11),
 - b) strefa K-1 (zgodnie z § 9 ust. 13),
 - c) strefa OW-n (zgodnie z § 9 ust. 16).
3. Zasady ochrony przyrody i środowiska naturalnego:
 - 1) część terenu znajduje się na obszarze potencjalnie zagrożonym ruchami masowymi ziemi, obowiązują przepisy odrębne dotyczące ochrony środowiska oraz zapisy §11 niniejszej uchwały.
4. Zasady kształtowania zabudowy i zagospodarowania terenu:
 - 1) wysokość budynku od strony drogi 020KDD (ulica Woziwodzka) 2 kondygnacje nadziemne lecz nie wyżej niż 9,0 m;
 - 2) wysokość budynku od strony skarpy do trzech kondygnacji, lecz nie wyżej niż 12,0 m;
 - 3) dach dwu lub wielospadowy, o nachyleniu połaci do 45° kryty dachówką ceramiczną lub materiałem dachówko podobnym w kolorze ceglastej czerwieni;
 - 4) powierzchnia zabudowy nie większa niż 30%;
 - 5) powierzchnia biologicznie czynna nie mniejsza niż 40%;

- 6) na terenie skarpy dopuszcza się lokalizację tarasów z uwzględnieniem zabezpieczenia skarpy;
 - 7) nieprzekraczalna linia zabudowy 4,0 m od linii rozgraniczającej drogi 020KDD (ul. Woziwodzka) i ciągu pieszego 039KXX;
5. Zasady obsługi komunikacyjnej:
- 1) dostępność komunikacyjna z drogi 020KDD (ulicy Woziwodzkiej);
 - 2) wymagania dotyczące miejsc postojowych jak w §13.

§27 Ustalenia dla terenu oznaczonego symbolem A9MUS.

1. Przeznaczenie terenu – teren zabudowy śródmiejskiej.
2. Zasady ochrony dziedzictwa kulturowego i dóbr kultury (zgodnie z § 9):
 - 1) teren znajduje się w granicach obszaru historycznego układu urbanistycznego miasta wpisanego do rejestru zabytków (zgodnie z § 9 ust. 1);
 - 2) teren objęty strefami ochrony konserwatorskiej (zgodnie z rysunkiem planu):
 - a) strefa A (zgodnie z § 9 ust. 8, 9),
 - b) strefa K-1 (zgodnie z § 9 ust. 13),
 - c) strefa OW-n (zgodnie z § 9 ust. 16);
 - 3) na terenie znajduje się obiekt architektury wpisany do miejskiej ewidencji zabytków (zgodnie z § 9 ust. 5 i 6).
3. Zasady kształtowania zabudowy i zagospodarowania terenu:
 - 1) adaptuje się istniejącą zabudowę;
 - 2) dla zabudowy adaptowanej (z wyłączeniem budynku zabytkowego) i nowej obowiązuje uporządkowanie i ujednolicenie pierzei budynków w ulicy 08KDL i 23KDD poprzez nadbudowę budynku narożnego (róg ulicy 08KDL (Rządowa) i 023KDD (Radziecka) do wysokości budynków zabytkowych w ulicy Rządowej;
 - 3) wysokość nowej zabudowy nie może przekraczać wysokości istniejącego budynku zabytkowego, pozostałe parametry budynków zgodnie z § 9 ust. 9;
 - 4) wskazana przebudowa zespołu garaży na zasadach jak w § 10;
 - 5) powierzchnia zabudowy – nie więcej niż 50% powierzchni terenu;
 - 6) powierzchnia biologicznie czynna – nie mniej niż 10% powierzchni terenu;
 - 7) obowiązująca linia zabudowy w pierzei ulicy Rządowej i Radzieckiej;
 - 8) nieprzekraczalne linie zabudowy jak na rysunku planu.
4. Zasady obsługi komunikacyjnej:
 - 1) dostępność komunikacyjna z ulicy 018KDD (Krzywe Koło);
 - 2) wymagania dotyczące lokalizacji miejsc postojowych jak w § 13.

§28 Ustalenia dla terenu oznaczonego symbolem A10MUS.

1. Przeznaczenie terenu – teren zabudowy śródmiejskiej.
2. Zasady ochrony dziedzictwa kulturowego i dóbr kultury (zgodnie z § 9):
 - 1) teren znajduje się w granicach obszaru historycznego układu urbanistycznego miasta wpisanego do rejestru zabytków (zgodnie z § 9 ust. 1);
 - 2) teren objęty strefami ochrony konserwatorskiej (zgodnie z rysunkiem planu):
 - a) strefa A (zgodnie z § 9 ust. 8, 9),
 - b) strefa K-1 (zgodnie z § 9 ust. 13),
 - c) strefa OW-n (zgodnie z § 9 ust. 16).
3. Zasada ochrony przyrody i środowiska naturalnego:
 - 1) część terenu znajduje się na obszarze potencjalnie zagrożonym ruchami masowymi ziemi, obowiązują przepisy odrębne dotyczące ochrony środowiska oraz zapisy §11 niniejszej uchwały.
4. Zasady kształtowania zabudowy i zagospodarowania terenu:
 - 1) adaptuje się istniejącą zabudowę;
 - 2) dla zabudowy adaptowanej i nowej obowiązują parametry:
 - a) wysokość budynków do 3 kondygnacji nadziemnych w tym poddasze użytkowe;
 - b) forma i rodzaj pokrycia dachów nawiązujące do zabudowy historycznej na terenie A9MUS;
 - 3) powierzchnia zabudowy – nie więcej niż 40% powierzchni terenu;
 - 4) minimalna szerokość frontu działek 19,0m;
 - 5) powierzchnia biologicznie czynna – nie mniej niż 10% powierzchni terenu;
 - 6) nieprzekraczalna linia zabudowy 4,0m od linii rozgraniczającej ulicy 020KDD (Woziwodzkiej);
 - 7) obowiązująca linia zabudowy w pierzei ul. 023KDD (Radzieckiej);
 - 8) pozostałe linie zabudowy jak na rysunku planu.
5. Zasady obsługi komunikacyjnej:

- 1) dostępność komunikacyjna z ulicy 020KDD (Woźniowózka) i 023KDD (Radziecka);
- 2) wymagania dotyczące lokalizacji miejsc postojowych jak w § 13.

§29 Ustalenia dla terenu oznaczonego symbolem **A11WZ**.

1. Przeznaczenie terenu – teren urządzeń infrastruktury wodociągowej.
2. Zasady ochrony dziedzictwa kulturowego i dóbr kultury (zgodnie z § 9):
 - 1) teren znajduje się w granicach obszaru historycznego układu urbanistycznego miasta wpisanego do rejestru zabytków (zgodnie z § 9 ust. 1);
 - 2) teren objęty strefami ochrony konserwatorskiej (zgodnie z rysunkiem planu):
 - a) strefa B (zgodnie z § 9 ust. 10, 11),
 - b) strefa K-1 (zgodnie z § 9 ust. 13),
 - c) strefa OW-n (zgodnie z § 9 ust. 16);
3. Zasada ochrony przyrody i środowiska naturalnego:
 - 1) część terenu znajduje się na obszarze potencjalnie zagrożonym ruchami masowymi ziemi, obowiązują przepisy odrębne dotyczące ochrony środowiska oraz zapisy §11 niniejszej uchwały.
4. Zasady kształtowania zabudowy i zagospodarowania terenu:
 - 1) adaptuje się istniejącą zabudowę;
 - 2) dla zabudowy adaptowanej i nowej obowiązują parametry:
 - a) wysokość budynków do 2 kondygnacji nadziemnych,
 - b) formy i pokrycia dachów nie określa się,
 - 3) powierzchnia zabudowy – nie więcej niż 40% powierzchni terenu;
 - 4) powierzchnia biologicznie czynna – nie mniej niż 40% powierzchni terenu;
 - 5) nieprzekraczalne linie zabudowy od linii rozgraniczających ulic: 018KDD-1 (Żydowska) i Rybaki – 6,0 m oraz jak na rysunku planu.
5. Zasady obsługi komunikacyjnej:
 - 1) dostępność komunikacyjna z ulicy Rybaki (poza granicami opracowania);
 - 2) wymagania dotyczące lokalizacji miejsc postojowych jak w § 13.

§30 Ustalenia dla terenu oznaczonego symbolem **A12UO,ZU**.

1. Przeznaczenie terenu – teren usług oświaty, wychowania i zieleni urządzonej.
2. Zasady ochrony dziedzictwa kulturowego i dóbr kultury (zgodnie z § 9):
 - 1) teren znajduje się w granicach obszaru historycznego układu urbanistycznego miasta wpisanego do rejestru zabytków (zgodnie z § 9 ust. 1);
 - 1) teren objęty strefami ochrony konserwatorskiej (zgodnie z rysunkiem planu):
 - a) strefa B (zgodnie z § 9 ust. 10, 11),
 - b) strefa K-1 (zgodnie z § 9 ust. 13),
 - c) strefa OW-n (zgodnie z § 9 ust. 16);
 - 2) na terenie znajduje się obiekt architektury wpisany do miejskiej ewidencji zabytków (zgodnie z § 9 ust. 5 i 6).
2. Zasada ochrony przyrody i środowiska naturalnego:
 - 1) część terenu znajduje się na obszarze potencjalnie zagrożonym ruchami masowymi ziemi, obowiązują przepisy odrębne dotyczące ochrony środowiska oraz zapisy §11 niniejszej uchwały.
3. Zasady kształtowania zabudowy i zagospodarowania terenu:
 - 1) adaptuje się istniejącą zabudowę;
 - 2) dla zabudowy adaptowanej (nie dotyczy budynków zabytkowych) i nowej obowiązują parametry:
 - a) forma i rodzaj pokrycia dachów nawiązujące do budynku zabytkowego zgodnie z § 9 ust. 12,
 - b) nowa zabudowa nie może być wyższa od budynku zabytkowego,
 - 3) powierzchnia zabudowy – nie więcej niż 40% powierzchni terenu;
 - 4) powierzchnia biologicznie czynna – nie mniej niż 10% powierzchni terenu, z wyłączeniem zieleni na skarpie;
 - 5) ustala się ochronę skarpy poprzez uzupełnienie zieleni zabezpieczającej skarpy przed erozją;
 - 6) nieprzekraczalne linie zabudowy jak na rysunku planu.
4. Zasady obsługi komunikacyjnej:
 - 1) dostępność komunikacyjna z ulicy 022KDD-3 (Zielona) i Rybaki;
 - 2) wymagania dotyczące lokalizacji miejsc postojowych jak w § 13.

§31 Ustalenia dla terenu oznaczonego symbolem **A13MN**.

1. Przeznaczenie terenu – teren zabudowy mieszkaniowej jednorodzinnej.

2. Zasady ochrony dziedzictwa kulturowego i dóbr kultury (zgodnie z § 9):
 - 1) teren znajduje się w granicach obszaru historycznego układu urbanistycznego miasta wpisanego do rejestru zabytków (zgodnie z § 9 ust. 1);
 - 2) teren objęty strefami ochrony konserwatorskiej (zgodnie z rysunkiem planu):
 - a) strefa A (zgodnie z § 9 ust. 8, 9),
 - b) strefa K-1 (zgodnie z § 9 ust. 13),
 - c) strefa OW-n (zgodnie z § 9 ust. 16);
 - 3) na terenie znajdują się obiekty architektury wpisane do miejskiej ewidencji zabytków (zgodnie z § 9 ust. 5 i 6).
2. Zasada ochrony przyrody i środowiska naturalnego:
 - 1) część terenu znajduje się na obszarze potencjalnie zagrożonym ruchami masowymi ziemi, obowiązują przepisy odrębne dotyczące ochrony środowiska oraz zapisy §11 niniejszej uchwały.
3. Zasady kształtowania zabudowy i zagospodarowania terenu:
 - 1) adaptuje się istniejącą zabudowę, w tym obiekty wielorodzinne;
 - 2) wysokość budynków do 3 kondygnacji nadziemnych w tym poddasze użytkowe;
 - 3) powierzchnia zabudowy – nie więcej niż 20% powierzchni działki budowlanej;
 - 4) powierzchnia biologicznie czynna – nie mniej niż 20% powierzchni działki budowlanej;
 - 5) nieprzekraczalna linia zabudowy 6,0 m od linii rozgraniczającej ul. Rybaki, pozostałe linie zabudowy jak na rysunku planu;
 - 6) obowiązująca linia zabudowy jak na rysunku planu;
 - 7) dopuszcza się powiększenie wydzielonych geodezyjnie działek budowlanych o przyległy teren z przeznaczeniem pod zieleń urządzoną lub ogrodniczą.
4. Zasady obsługi komunikacyjnej:
 - 1) dostępność komunikacyjna z ulicy 018KDD (Krzywe Koło), z ulicy 018KDD-1 (Żydowska) oraz z ulicy Rybaki poza obszarem planu;
 - 2) wymagania dotyczące lokalizacji miejsc postojowych jak w § 13.

§32 Ustalenia dla terenu oznaczonego symbolem A14MN.

1. Przeznaczenie terenu – teren zabudowy mieszkaniowej z przewagą jednorodzinnej.
2. Zasady ochrony dziedzictwa kulturowego i dóbr kultury (zgodnie z § 9):
 - 1) teren znajduje się w granicach obszaru historycznego układu urbanistycznego miasta wpisanego do rejestru zabytków (zgodnie z § 9 ust. 1);
 - 2) teren objęty strefami ochrony konserwatorskiej (zgodnie z rysunkiem planu):
 - a) strefa B (zgodnie z § 9 ust. 10, 11),
 - b) strefa K-1 (zgodnie z § 9 ust. 13),
 - c) strefa OW-n (zgodnie z § 9 ust. 16);
3. Zasady ochrony przyrody i środowiska naturalnego:
 - 1) część terenu znajduje się na obszarze potencjalnie zagrożonym ruchami masowymi ziemi, obowiązują przepisy odrębne dotyczące ochrony środowiska oraz zapisy §11 niniejszej uchwały.
4. Zasady kształtowania zabudowy i zagospodarowania terenu:
 - 1) adaptuje się istniejącą zabudowę;
 - 2) dla zabudowy adaptowanej i nowej obowiązują parametry:
 - a) wysokość budynków do 3 kondygnacji nadziemnych, w tym poddasze użytkowe,
 - b) dachy symetryczne, dwuspadowe o nachyleniu połaci od 35° do 45°, kryte dachówką ceramiczną lub materiałem dachówkopodobnym w kolorze ceglastej czerwieni;
 - 3) powierzchnia zabudowy – nie więcej niż 30% powierzchni działki budowlanej;
 - 4) powierzchnia biologicznie czynna – nie mniej niż 20% powierzchni działki budowlanej;
 - 5) nieprzekraczalna linia zabudowy 4,0 m od linii rozgraniczającej ulicy 020KDD (Woziwodzkiej), od ulicy 022KDD-3 (Zielonej) jak na rysunku planu.
5. Zasady obsługi komunikacyjnej:
 - 1) dostępność komunikacyjna z ulicy 020KDD (Woziwodzka) oraz ulicy 022KDD-3 (Zielona);
 - 2) wymagania dotyczące lokalizacji miejsc postojowych jak w § 13.

§33 Ustalenia dla terenu oznaczonego symbolem A15MN.

1. Przeznaczenie terenu – teren zabudowy mieszkaniowej jednorodzinnej.
2. Zasady ochrony dziedzictwa kulturowego i dóbr kultury (zgodnie z § 9):
 - 1) teren znajduje się w granicach obszaru historycznego układu urbanistycznego miasta wpisanego do rejestru zabytków (zgodnie z § 9 ust. 1);
 - 2) teren objęty strefami ochrony konserwatorskiej (zgodnie z rysunkiem planu):
 - a) strefa B (zgodnie z § 9 ust. 10, 11),

- b) strefa K-1 (zgodnie z § 9 ust. 13),
 - c) strefa OW-1 (zgodnie z § 9 ust. 17)
3. Zasady kształtowania zabudowy i zagospodarowania terenu:
- 1) adaptuje się istniejącą zabudowę;
 - 2) dla zabudowy adaptowanej i nowej obowiązują parametry:
 - a) wysokość budynków do 3 kondygnacji nadziemnych, w tym poddasze użytkowe,
 - b) dachy symetryczne, dwuspadowe o nachyleniu połaci od 35° do 45°, kryte dachówką ceramiczną lub materiałem dachówkopodobnym w kolorze ceglastej czerwieni
 - 3) powierzchnia zabudowy – nie więcej niż 30% powierzchni działki budowlanej;
 - 4) powierzchnia biologicznie czynna – nie mniej niż 20% powierzchni działki budowlanej;
 - 5) nieprzekraczalna linia zabudowy od linii rozgraniczającej ulicy:
 - a) 020KDD (Woziwodzka) i 021KDD (ul. Senatorska) – 4,0 m,
 - b) 027KDD (Szkolna) – 5,0 m,
 - c) 022KDD-3 (Zielona) – 6,0 m;
4. Zasady obsługi komunikacyjnej:
- 1) dostępność komunikacyjna z ulicy 020KDD (Woziwodzka), 021KDD (Senatorskiej), 022KDD-3 (Zielona) i 027KDD (Szkolna);
 - 2) wymagania dotyczące lokalizacji miejsc postojowych jak w § 13.

§34 Ustalenia dla terenu oznaczonego symbolem **A16MWU**.

1. Przeznaczenie terenu – teren zabudowy mieszkaniowej wielorodzinnej z usługami.
2. Zasady ochrony dziedzictwa kulturowego i dóbr kultury (zgodnie z § 9)
 - 1) teren znajduje się w granicach obszaru historycznego układu urbanistycznego miasta wpisanego do rejestru zabytków (zgodnie z § 9 ust. 1);
 - 2) teren objęty strefami ochrony konserwatorskiej (zgodnie z rysunkiem planu):
 - a) strefa A (zgodnie z § 9 ust. 8, 9),
 - b) strefa K-1 (zgodnie z § 9 ust. 13),
 - c) strefa OW-1 (zgodnie z § 9 ust. 17)
3. Zasady kształtowania zabudowy i zagospodarowania terenu:
 - 1) adaptuje się istniejącą zabudowę;
 - 2) dla zabudowy nowej i adaptowanej obowiązują następujące parametry:
 - a) dla zabudowy jednorodzinnej:
 - wysokość budynków do 2 kondygnacji nadziemnych, w tym poddasze użytkowe,
 - powierzchnia zabudowy – nie więcej niż 30% powierzchni działki budowlanej,
 - dachy dwuspadowe o nachyleniu połaci 35° do 45°, kryte dachówką ceramiczną lub materiałem dachówkopodobnym w kolorze ceglastej czerwieni;
 - b) dla zabudowy wielorodzinnej:
 - wysokość budynków do 4 kondygnacji nadziemnych, w tym poddasze użytkowe,
 - dachy dwuspadowe o nachyleniu połaci 35° do 45°, kryte dachówką ceramiczną lub materiałem dachówkopodobnym w kolorze ceglastej czerwieni;
 - 3) powierzchnia zabudowy nie większa niż 80% powierzchni działki budowlanej;
 - 4) powierzchnia biologicznie czynna nie mniejsza niż 10% powierzchni działki budowlanej;
 - 5) nieprzekraczalna linia zabudowy 6,0 m od linii rozgraniczających ulicy Rybaki (poza granicami opracowania) i w pierzei ulicy 025KDD (Kapucyńska);
4. Zasady obsługi komunikacyjnej:
 - 1) dostępność komunikacyjna z ulic 025KDD (Kapucyńska) i Rybaki (poza granicami opracowania);
 - 2) wymagania dotyczące lokalizacji miejsc postojowych jak w §13.

§35 Ustalenia dla terenu oznaczonego symbolem **A17U,UO,US**.

1. Przeznaczenie terenu – teren zabudowy usługowej, usług oświaty i wychowania z terenami sportowymi.
2. Zasady ochrony dziedzictwa kulturowego i dóbr kultury (zgodnie z § 9):
 - 1) teren znajduje się w granicach obszaru historycznego układu urbanistycznego miasta wpisanego do rejestru zabytków (zgodnie z § 9 ust. 1);
 - 2) teren objęty strefami ochrony konserwatorskiej (zgodnie z rysunkiem planu):
 - a) strefa B (zgodnie z § 9 ust. 10, 11),
 - b) strefa K-1 (zgodnie z § 9 ust. 13),
 - c) strefa OW-1 (zgodnie z § 9 ust. 17),
 - 3) na terenie znajduje się obiekt architektury wpisany do miejskiej ewidencji zabytków (zgodnie z § 9 ust. 5 i 6);
3. Zasady kształtowania zabudowy i zagospodarowania terenu:

- 1) adaptuje się istniejącą zabudowę;
 - 2) dopuszcza się przystosowanie obiektów warsztatowych na cele oświatowe lub rozbiórkę;
 - 3) dla budynków adaptowanych (nie dotyczy budynku zabytkowego) i nowych obowiązują następujące parametry:
 - a) wysokość budynków do 3 kondygnacji nadziemnych, lecz nie wyższe niż budynek zabytkowy,
 - b) kształt dachu i rodzaj pokrycia nawiązujący do budynku zabytkowego;
 - 4) nieprzekraczalne linie zabudowy 6,0 m od linii rozgraniczającej ulicy 021KDD i 027KDD;
 - 5) powierzchnia zabudowy – nie więcej niż 50% powierzchni terenu;
 - 6) powierzchnia biologicznie czynna – nie mniej niż 10% powierzchni działki budowlanej;
4. Zasady obsługi komunikacyjnej:
- 1) dostępność komunikacyjna z ulicy 021KDD (Senatorska);
 - 2) wymagania dotyczące lokalizacji miejsc postojowych jak w § 13.

§36 Ustalenia dla terenu oznaczonego symbolem A18ZP.

1. Przeznaczenie terenu – teren zieleni publicznej.
2. Zasady ochrony dziedzictwa kulturowego i dóbr kultury (zgodnie z § 9):
 - 1) teren znajduje się w granicach obszaru historycznego układu urbanistycznego miasta wpisanego do rejestru zabytków (zgodnie z § 9 ust. 1);
 - 2) teren objęty strefami ochrony konserwatorskiej (zgodnie z rysunkiem planu):
 - a) strefa B (zgodnie z § 9 ust. 10, 11),
 - b) strefa OW-1 (zgodnie z § 9 ust. 17);
3. Zasady zagospodarowania terenu:
 - 1) zakazuje się wznoszenia budynków;
 - 2) istniejące przejścia piesze adaptuje się;
 - 3) dopuszcza się lokalizację miejsc postojowych wzdłuż ulicy 07KDL (Dworna).

§37 Ustalenia dla terenu oznaczonego symbolem A19KS.

1. Przeznaczenie terenu – teren parkingu.
2. Zasady ochrony dziedzictwa kulturowego i dóbr kultury (zgodnie z § 9):
 - 1) teren znajduje się w granicach obszaru historycznego układu urbanistycznego miasta wpisanego do rejestru zabytków (zgodnie z § 9 ust. 1);
 - 2) teren objęty strefami ochrony konserwatorskiej (zgodnie z rysunkiem planu):
 - a) strefa A (zgodnie z § 9 ust. 8, 9),
 - b) strefa K-1 (zgodnie z § 9 ust. 13),
 - c) strefa OW-n (zgodnie z § 9 ust. 16).
3. Zasady zagospodarowania terenu:
 - 1) zakaz lokalizacji budynków;
 - 2) powierzchnia biologicznie czynna – nie mniej niż 5% powierzchni terenu.

§38 Ustalenia dla terenu oznaczonego symbolem A20U.

1. Przeznaczenie terenu – teren zabudowy usługowej – plac miejski.
2. Zasady ochrony dziedzictwa kulturowego i dóbr kultury, kształtowania zabudowy i zagospodarowania terenu:
 - 1) teren znajduje się w granicach obszaru historycznego układu urbanistycznego miasta wpisanego do rejestru zabytków (zgodnie z § 9 ust. 1);
 - 2) teren objęty strefami ochrony konserwatorskiej (zgodnie z rysunkiem planu):
 - a) strefa A (zgodnie z § 9 ust. 8, 9),
 - b) strefa W (zgodnie z § 9 ust. 14),
 - c) strefa OW (zgodnie z § 9 ust. 15),
 - d) strefa OW-n (zgodnie z § 9 ust. 16);
 - 3) na terenie znajduje się obiekt architektury wpisany do rejestru zabytków i obiekt architektury wpisany do miejskiej ewidencji zabytków (zgodnie z § 9 ust. 5 i 6);
 - 4) adaptuje się istniejącą zabudowę zgodnie z ustaleniami zawartymi w § 9;
 - 5) dla budynku hali ustala się funkcję usługową z preferencją usług kultury, obsługi ruchu turystycznego i gastronomii;
 - 6) dopuszcza się rozbudowę hali o podziemną część techniczno-zapleczoową wraz z parkingiem;
 - 7) dopuszcza się budowę parkingu pod powierzchnią placu;
 - 8) obowiązująca linia zabudowy w obrysie budynku hali targowej;
 - 9) w programie zagospodarowania terenu należy m. in. uwzględnić:
 - a) zmianę posadzki, zgodnie z ustaleniami zawartymi w § 9,
 - b) wyeksponowanie relikwów archeologicznych mogących znajdować się pod posadzką

- placu,
- c) możliwość lokalizacji na całym terenie obiektów małej architektury oraz elementów mogących stanowić wyróżniki podkreślające charakter głównego miejskiego placu np. w formie rzeźb i instalacji;
- 10) teren wraz z ulicą 037KDL stanowi integralną część Starego Rynku, przy projektowaniu posadzek, nawierzchni ulic oraz elementów małej architektury należy te tereny rozpatrywać jako funkcjonalną całość.
- 3. Zasady obsługi komunikacyjnej:
 - 1) dopuszcza się lokalizację dojazdów do miejsc postojowych oraz dla obsługi interwencyjnej i zaopatrzenia usług;
 - 2) dostępność komunikacyjna z ulicy 08KDL (Rządowa) i 037KDL (Stary Rynek);
 - 3) dopuszcza się lokalizację miejsc postojowych na terenie rynku w ilości niezbędnej do pełnienia funkcji terenu.

§39 Ustalenia dla terenu oznaczonego symbolem **A21MUS**.

1. Przeznaczenie terenu – teren zabudowy śródmiejskiej.
2. Zasady ochrony dziedzictwa kulturowego i dóbr kultury (zgodnie z § 9):
 - 1) teren znajduje się w granicach obszaru historycznego układu urbanistycznego miasta wpisanego do rejestru zabytków (zgodnie z § 9 ust. 1);
 - 2) teren objęty strefami ochrony konserwatorskiej (zgodnie z rysunkiem planu):
 - a) strefa A (zgodnie z § 9 ust. 8, 9),
 - b) strefa K-1 (zgodnie z § 9 ust. 13),
 - c) strefa OW-n (zgodnie z § 9 ust. 16);
 - 3) na terenie znajdują się obiekty wpisane do miejskiej ewidencji zabytków (zgodnie z § 9 ust. 5 i 6).
2. Zasady kształtowania zabudowy i zagospodarowania terenu:
 - 1) adaptuje się istniejącą zabudowę;
 - 2) dla zabudowy adaptowanej (nie dotyczy budynków zabytkowych) i nowej obowiązują parametry:
 - a) wysokość budynków do 3 kondygnacji nadziemnych, w tym poddasze użytkowe, pozostałe parametry, jak w § 9 p. 9;
 - 3) powierzchnia zabudowy – nie więcej niż 45% powierzchni terenu;
 - 4) powierzchnia biologicznie czynna – nie mniej niż 20% powierzchni terenu;
 - 5) wskazana rewitalizacja budynku przy ulicy 021KDD (Senatorska), na zasadach konserwatorskich;
 - 6) obowiązująca linia zabudowy w pierzei ulicy 021KDD (Senatorska), w tym fragment nieprzekraczalnej linii zabudowy, jak na rysunku planu;
 - 7) nieprzekraczalne linie zabudowy 4,0 m od linii rozgraniczających ulicy 027KDD (Szkolna) i 020KDD (Wozwodzka) oraz w części ulicy 021KDD (Senatorska) oraz jak na rysunku planu.
3. Zasady obsługi komunikacyjnej:
 - 1) dostępność komunikacyjna z ulicy 021KDD (Senatorska) i 027KDL (Szkolnej), 020KDD (Wozwodzkiej) i 051KDW (Zatylniej);
 - 2) wymagania dotyczące lokalizacji miejsc postojowych jak w § 13.

§40 Ustalenia dla terenu oznaczonego symbolem **A22MUS**.

1. Przeznaczenie terenu – teren zabudowy śródmiejskiej.
2. Zasady ochrony dziedzictwa kulturowego i dóbr kultury (zgodnie z § 9):
 - 1) teren znajduje się w granicach obszaru historycznego układu urbanistycznego miasta wpisanego do rejestru zabytków (zgodnie z § 9 ust. 1);
 - 2) teren objęty strefami ochrony konserwatorskiej (zgodnie z rysunkiem planu):
 - a) strefa A (zgodnie z § 9 ust. 8, 9),
 - b) strefa K-1 (zgodnie z § 9 ust. 13),
 - c) strefa OW-n (zgodnie z § 9 ust. 16);
 - 3) na terenie znajdują się obiekty architektury wpisane do rejestru zabytków i do miejskiej ewidencji zabytków (zgodnie z § 9 ust. 3, 4, 5 i 6).
2. Zasady kształtowania zabudowy i zagospodarowania terenu:
 - 1) adaptuje się istniejącą zabudowę;
 - 2) dla zabudowy adaptowanej (nie dotyczy budynków zabytkowych) i nowej obowiązują parametry, jak w § 9 p. 9;
 - 3) zaleca się poprawę i ujednoczenie wyglądu elewacji całej pierzei, w zakresie kolorystyki i detali,
 - 4) dopuszcza się nadbudowę o poddasze użytkowe, przy zachowaniu rzędnych wyznaczonych

- przez kalenicę zabytkowego budynku ratusza;
- 5) zaleca się przebudowę kamienicy narożnej przy ulicy 021KDD (Senatorska) z dostosowaniem do skali i proporcji całej pierzei,
 - 6) zaleca się zmianę funkcji mieszkaniowej na rzecz usługowej z zakresu handlu, gastronomii, kultury i administracji;
 - 7) obowiązujące linie zabudowy w pierzei ulicy 037KDL (Stary Rynek) i 020KDD (Woziwodzkiej) i 021KDD (Senatorskiej);
 - 8) nieprzekraczalna linia zabudowy w pierzei ulicy 051KDW;
 - 9) powierzchnia zabudowy – nie więcej niż 80% powierzchni terenu;
 - 10) powierzchnia biologicznie czynna – nie mniej niż 10% powierzchni terenu;
3. Zasady obsługi komunikacyjnej:
- 1) dostępność komunikacyjna z ulicy wewnętrznej 051KDW (Zatylna) oraz ulicy 021KDD (Senatorska);
 - 2) miejsca postojowe zapewnić na terenie przewidzianym pod usługi administracji publicznej oznaczonym symbolem A23UA, w ilości jak w §13.

§41 Ustalenia dla terenu oznaczonego symbolem **A23U**.

1. Przeznaczenie terenu – teren usług nieuciążliwych biurowo-administracyjnych.
2. Dopuszcza się lokalizację parkingu wielopoziomowego.
3. Zasady ochrony dziedzictwa kulturowego i dóbr kultury (zgodnie z § 9):
 - 1) teren znajduje się w granicach obszaru historycznego układu urbanistycznego miasta wpisanego do rejestru zabytków (zgodnie z § 9 ust. 1);
 - 2) teren objęty strefami ochrony konserwatorskiej (zgodnie z rysunkiem planu):
 - a) strefa A (zgodnie z § 9 ust. 8, 9),
 - b) strefa K-1 (zgodnie z § 9 ust. 13),
 - c) strefa OW-n (zgodnie z § 9 ust. 16).
4. Zasady kształtowania zabudowy i zagospodarowania terenu:
 - 1) dopuszcza się lokalizację parkingu wielopoziomowego jako osobny obiekt budowlany lub jako wbudowany w budynek administracyjno-biurowy;
 - 2) zabudowę lokalizować w nawiązaniu do historycznej zabudowy Ratusza na terenie 22MUS zgodnie z ustaleniami zawartymi w § 9;
 - 3) poza budynkiem frontowym, dopuszcza się stosowanie dachu o geometrii odmiennej od wskazanej w ustaleniach ogólnych (np. płaskiego), w przypadku stosowania dachów spadowych mają one być symetryczne;
 - 4) wysokość zabudowy, do 3 kondygnacji nadziemnych (przy zastosowaniu dachów o spadkach umożliwiających urządzenie poddasza użytkowego, ma ono stanowić maksymalnie trzecią kondygnację);
 - 5) powierzchnia zabudowy – nie więcej niż 80% powierzchni terenu;
 - 6) powierzchnia biologicznie czynna – nie mniej niż 10% powierzchni działki budowlanej;
 - 7) obowiązująca linia zabudowy w pierzei ulicy 020KDD (Woziwodzka);
 - 8) nieprzekraczalna linia zabudowy w pierzei ulicy 051KDW.
5. Zasady obsługi komunikacyjnej:
 - 1) dostępność komunikacyjna z ulicy 020KDD (Woziwodzka) i ulicy wewnętrznej 51KDW (Zatylna).

§42 Ustalenia dla terenu oznaczonego symbolem **A24MUS**.

1. Przeznaczenie terenu – teren zabudowy śródmiejskiej.
2. Zasady ochrony dziedzictwa kulturowego i dóbr kultury (zgodnie z § 9):
 - 1) teren znajduje się w granicach obszaru historycznego układu urbanistycznego miasta wpisanego do rejestru zabytków (zgodnie z § 9 ust. 1);
 - 2) teren objęty strefami ochrony konserwatorskiej (zgodnie z rysunkiem planu):
 - a) strefa A (zgodnie z § 9 ust. 8, 9),
 - b) strefa OW-n (zgodnie z § 9 ust. 16);
 - 3) na terenie znajduje się obiekt architektury wpisany do miejskiej ewidencji zabytków (zgodnie z § 9 ust. 5 i 6).
3. Zasady kształtowania zabudowy i zagospodarowania terenu:
 - 1) adaptuje się istniejącą zabudowę pierzejową od ulic 034KDWX (Długa), 08KDL (Rządowa) oraz od terenu A20U,KS;
 - 2) dla zabudowy adaptowanej (nie dotyczy budynku zabytkowego) i nowej obowiązują parametry:
 - a) wysokość budynków do 3 kondygnacji nadziemnych, w tym poddasze użytkowe, pozostałe parametry, jak w § 9 p. 9;

- 3) przy ulicy Pocztarskiej (042KDD) ustala się parametry:
 - a) wysokość zabudowy: 2 kondygnacje nadziemne, dachy płaskie z attyką, pozostałe parametry, jak w § 9 p. 9;
 - 4) powierzchnia zabudowy – nie więcej niż 60% powierzchni terenu;
 - 5) powierzchnia biologicznie czynna – nie mniej niż 10% powierzchni terenu;
 - 6) obowiązująca linia zabudowy w pierzejach ulic 034KDWX (Długa), 08KDL (Rządowa) oraz w linii rozgraniczającej terenu A20U,KS
 - 7) nieprzekraczalna linia zabudowy 6,0 m od linii rozgraniczającej ulicy 042KDD (Pocztarska).
4. Zasady obsługi komunikacyjnej:
 - 1) dostępność komunikacyjna z ulicy 042KDD (Pocztarska);
 - 2) wymagania dotyczące lokalizacji miejsc postojowych jak w § 13.

§43 Ustalenia dla terenu oznaczonego symbolem **A25MUS**.

1. Przeznaczenie terenu – teren zabudowy śródmiejskiej.
2. Zasady ochrony dziedzictwa kulturowego i dóbr kultury (zgodnie z § 9):
 - 1) teren znajduje się w granicach obszaru historycznego układu urbanistycznego miasta wpisanego do rejestru zabytków (zgodnie z § 9 ust. 1);
 - 2) teren objęty strefami ochrony konserwatorskiej (zgodnie z rysunkiem planu):
 - a) strefa A (zgodnie z § 9 ust. 8, 9),
 - b) strefa OW-n (zgodnie z § 9 ust. 16);
 - 3) na terenie znajduje się obiekt architektury objęty ochroną konserwatorską na podstawie wpisu do rejestru zabytków (zgodnie z § 9 ust. 3 i 4).
2. Zasady kształtowania zabudowy i zagospodarowania terenu:
 - 1) adaptuje się istniejącą zabudowę;
 - 2) dla zabudowy adaptowanej (nie dotyczy budynku zabytkowego) i nowej obowiązują parametry pozostałe jak w § 9 p. 9;
 - 3) wysokość budynków do 4 kondygnacji nadziemnych, w tym poddasze użytkowe, lecz nie wyżej niż budynek zabytkowy oznaczony numerem 13;
 - 4) dopuszcza się zabudowę o funkcji usługowej w pierzei ulicy 041KDD (Jatkowa) o wysokości do 3 kondygnacji nadziemnych, w tym poddasze użytkowe, pozostałe parametry jak w § 9 p. 9;
 - 5) powierzchnia zabudowy – nie więcej niż 60% powierzchni terenu;
 - 6) powierzchnia biologicznie czynna – nie mniej niż 10% powierzchni terenu;
 - 7) obowiązujące linie zabudowy w pierzejach ulic 016KDD-2 (Krótka), 034KDWX (Długa) i 042KDD (Pocztarska);
 - 8) nieprzekraczalna zabudowy w pierzei ulicy 041KDD (Jatkowa).
3. Zasady obsługi komunikacyjnej:
 - 1) dostępność komunikacyjna z ulicy 016KDD-2 (Krótka) oraz ulic 041KDD (Jatkowa) i 042KDD (Pocztarska);
 - 2) wymagania dotyczące lokalizacji miejsc postojowych jak w § 13.

§44 Ustalenia dla terenu oznaczonego symbolem **A26MUS**.

1. Przeznaczenie terenu – teren zabudowy śródmiejskiej.
2. Zasady ochrony dziedzictwa kulturowego i dóbr kultury (zgodnie z § 9):
 - 1) teren znajduje się w granicach obszaru historycznego układu urbanistycznego miasta wpisanego do rejestru zabytków (zgodnie z § 9 ust. 1);
 - 2) teren objęty strefami ochrony konserwatorskiej (zgodnie z rysunkiem planu):
 - a) strefa A (zgodnie z § 9 ust. 8, 9),
 - b) strefa OW-n (zgodnie z § 9 ust. 16);
 - 3) na terenie znajduje się obiekt architektury objęty ochroną konserwatorską na podstawie wpisu do rejestru zabytków oraz obiekty wpisane do miejskiej ewidencji zabytków (zgodnie z § 9 ust. 3, 4, 5 i 6).
2. Zasady kształtowania zabudowy i zagospodarowania terenu:
 - 1) adaptuje się istniejącą zabudowę;
 - 2) dla zabudowy adaptowanej (nie dotyczy budynku zabytkowego) i nowej obowiązują parametry:
 - a) wysokość budynków od ulicy 08KDL (Rządowa) do 4 kondygnacji nadziemnych, w tym poddasze użytkowe, lecz nie wyżej niż budynki zabytkowe w pierzei, pozostałe parametry jak w § 9 p. 9;
 - 3) dopuszcza się zabudowę o funkcji usługowej w pierzei ul. 041KDD (Jatkowa) o parametrach: wysokość do 2 kondygnacji nadziemnych;
 - 4) powierzchnia zabudowy – nie więcej niż 50% powierzchni terenu;

- 5) powierzchnia biologicznie czynna – nie mniej niż 10% powierzchni terenu;
 - 6) obowiązująca linia zabudowy w pierzejach ulic 08KDL (Rządowa) i 041KDD (Jatkowa);
 - 7) nieprzekraczalna linia zabudowy 7,0 m od linii rozgraniczającej ulicy 016KDD-2 (Krótka).
3. Zasady obsługi komunikacyjnej:
- 1) dostępność komunikacyjna z ulicy 08KDL (Rządowa) i ulicy 016KDD-2 (Krótka) oraz z ulicy 041KDD (Jatkowa);
 - 2) dopuszcza się miejsca postojowe przy ulicy 041KDD (Jatkowa) w ilości jak w §13.

§45 Ustalenia dla terenu oznaczonego symbolem A27MWU.

1. Przeznaczenie terenu – teren zabudowy mieszkaniowej wielorodzinnej z usługami.
2. Zasady ochrony dziedzictwa kulturowego i dóbr kultury (zgodnie z § 9):
 - 1) teren znajduje się w granicach obszaru historycznego układu urbanistycznego miasta wpisanego do rejestru zabytków (zgodnie z § 9 ust. 1);
 - 2) teren objęty strefami ochrony konserwatorskiej (zgodnie z rysunkiem planu):
 - a) strefa B (zgodnie z § 9 ust. 10, 11),
 - b) strefa OW-n (zgodnie z § 9 ust. 16).
3. Zasady kształtowania zabudowy i zagospodarowania terenu:
 - 1) adaptuje się istniejącą zabudowę z zakazem nadbudowy budynku przy Placu Kościuszki;
 - 2) dla nowej zabudowy ustala się następujące parametry:
 - a) dla budynków zlokalizowanych przy ulicy 016KDD-2 (Krótka) obowiązuje układ pierzejowy, kontynuujący zabudowę tworzoną przez istniejące budynki,
 - b) parametry budynków nawiązujące do istniejących budynków przy ulicy 016KDD-2 (Krótka), pozostałe parametry jak w § 9 p. 9;
 - 3) powierzchnia biologicznie czynna – nie mniej niż 10% powierzchni terenu;
 - 4) obowiązująca linia zabudowy w pierzei istniejącej zabudowy ulicy 016KDD-2 (Krótka), 08KDL (Rządowa), 034KDD-1 (Długa) i 03KDG (Plac Kościuszki).
4. Zasady obsługi komunikacyjnej:
 - 1) dostępność komunikacyjna z ulicy 016KDD-2 (Krótka) i 034KDD-1;
 - 2) wymagania dotyczące lokalizacji miejsc postojowych jak w § 13.

§46 Ustalenia dla terenu oznaczonego symbolem A28MWU.

1. Przeznaczenie terenu – teren zabudowy mieszkaniowej wielorodzinnej z usługami.
2. Zasady ochrony dziedzictwa kulturowego i dóbr kultury (zgodnie z § 9):
 - 1) teren znajduje się w granicach obszaru historycznego układu urbanistycznego miasta wpisanego do rejestru zabytków (zgodnie z § 9 ust. 1);
 - 2) teren objęty strefami ochrony konserwatorskiej (zgodnie z rysunkiem planu):
 - a) strefa B (zgodnie z § 9 ust. 10, 11),
 - b) strefa OW-n (zgodnie z § 9 ust. 16).
2. Zasady kształtowania zabudowy i zagospodarowania terenu:
 - 1) adaptuje się istniejącą zabudowę z zakazem nadbudowy i rozbudowy;
 - 2) powierzchnia zabudowy – nie więcej niż 60% powierzchni terenu;
 - 3) powierzchnia biologicznie czynna – nie mniej niż 10% powierzchni terenu;
 - 4) obowiązująca linia zabudowy w pierzejach istniejącej zabudowy ulicy 07KDL-1 (Dworna), 05KDG (Al. Legionów) oraz 03KDG (plac Kościuszki).
3. Zasady obsługi komunikacyjnej:
 - 1) dostępność komunikacyjna z ulicy 07KDL-1 (Dworna);
 - 2) wymagania dotyczące lokalizacji miejsc postojowych jak w § 13.

§47 Ustalenia dla terenu oznaczonego symbolem A29MUS.

1. Przeznaczenie terenu – teren zabudowy śródmiejskiej.
2. Zasady ochrony dziedzictwa kulturowego i dóbr kultury (zgodnie z § 9):
 - 1) teren znajduje się w granicach obszaru historycznego układu urbanistycznego miasta wpisanego do rejestru zabytków (zgodnie z § 9 ust. 1);
 - 2) teren objęty strefami ochrony konserwatorskiej (zgodnie z rysunkiem planu):
 - a) strefa A (zgodnie z § 9 ust. 8, 9),
 - b) strefa OW-n (zgodnie z § 9 ust. 16);
 - 3) na terenie występują obiekty architektury objęte ochroną konserwatorską na podstawie wpisu do rejestru zabytków oraz wpisane do miejskiej ewidencji zabytków (zgodnie z § 9 ust. 3, 4, 5 i 6).
2. Zasady kształtowania zabudowy i zagospodarowania terenu:
 - 1) adaptuje się istniejącą zabudowę;
 - 2) dla zabudowy adaptowanej (nie dotyczy budynków zabytkowych) i nowej obowiązują

parametry:

- a) dla budynków zlokalizowanych przy ulicy 07 KDL-1 (Dworna), 016KDD-1 (Krótka) i 034KDD-1 (Długa) obowiązuje układ pierzejowy kontynuujący zabudowę tworzoną przez istniejące budynki;
 - b) wysokość budynków nowych wewnątrz kwartału nie może przewyższać budynków zabytkowych;
 - c) pozostałe parametry zgodnie z § 9 p. 9;
- 3) wskazana rozbiórka, kolidującego z zabudową historyczną, wolno stojącego obiektu handlowego oraz uzupełnienie pierzei ulicy 07KDL-1 (Dworna);
 - 4) wskazana rozbiórka lub przebudowa wyeksploatowanych obiektów gospodarczych i garażowych wewnątrz kwartału;
 - 5) powierzchnia zabudowy – nie więcej niż 75% powierzchni terenu;
 - 6) powierzchnia biologicznie czynna – nie mniej niż 5% powierzchni działki budowlanej;
 - 7) dla zabudowy obrzeżnej obowiązujące linie zabudowy w pierzejach ulic: 07KDL (Dworna), 016KDD-1 (Krótka) i 034KDD-1 (Długa).
3. Zasady obsługi komunikacyjnej:
 - 1) dostępność komunikacyjna przez wjazdy bramowe z ulicy 07KDL-1 (Dworna) i ulicy 016KDD-1 (Krótka);
 - 2) wymagania dotyczące lokalizacji miejsc postojowych jak w § 13.

§48 Ustalenia dla terenów oznaczonych symbolami **A30MUS**, **A30MUS-1**, **A30MUS-2**.

1. Przeznaczenie terenów – tereny zabudowy śródmiejskiej.
2. Zasady ochrony dziedzictwa kulturowego i dóbr kultury (zgodnie z § 9):
 - 1) tereny znajdują się w granicach obszaru historycznego układu urbanistycznego miasta wpisanego do rejestru zabytków (zgodnie z § 9 ust. 1);
 - 2) tereny objęte strefami ochrony konserwatorskiej (zgodnie z rysunkiem planu):
 - a) strefa A (zgodnie z § 9 ust. 8, 9),
 - b) strefa OW-n (zgodnie z § 9 ust. 16);
 - 3) na terenach A30MUS-1 i A30MUS-2 znajdują się obiekty wpisane do miejskiej ewidencji zabytków (zgodnie z § 9 ust. 5 i 6) oraz na terenie A30MUS-1 obiekt architektury objęty ochroną konserwatorską na podstawie wpisu do rejestru zabytków (zgodnie z § 9 ust. 3 i 4).
2. Zasady kształtowania zabudowy i zagospodarowania terenu:
 - 1) adaptuje się istniejącą zabudowę;
 - 2) dla zabudowy adaptowanej (nie dotyczy budynków zabytkowych) obowiązują parametry zgodnie z § 9 p. 9;
 - 3) powierzchnia zabudowy:
 - a) dla terenu A30MUS – nie więcej niż 45%,
 - b) dla terenu A30MUS-1 – nie więcej niż 50%,
 - c) dla terenu A30MUS-2 – nie więcej niż 50%;
 - 4) powierzchnia biologicznie czynna: min. 10% powierzchni terenu;
 - 5) obowiązująca linia zabudowy w pierzejach ulic: 016KDD-1 (Krótka), 034KDWX (Długa), 035KDWX (Farna) i 07KDL-1 (Dworna).
3. Zasady obsługi komunikacyjnej:
 - 1) dostępność komunikacyjna z ulic wewnętrznych oraz przez wjazdy bramowe z ulicy 07KDL-1 (Dworna);
 - 2) wymagania dotyczące lokalizacji miejsc postojowych jak w § 13.

§49 Ustalenia dla terenu oznaczonego symbolem **A31MWU**.

1. Przeznaczenie terenu – teren zabudowy mieszkaniowej wielorodzinnej z usługami.
2. Zasady ochrony dziedzictwa kulturowego i dóbr kultury (zgodnie z § 9):
 - 1) teren znajduje się w granicach obszaru historycznego układu urbanistycznego miasta wpisanego do rejestru zabytków (zgodnie z § 9 ust. 1);
 - 2) teren objęty strefami ochrony konserwatorskiej (zgodnie z rysunkiem planu):
 - a) strefa A (zgodnie z § 9 ust. 8, 9),
 - b) strefa OW-n (zgodnie z § 9 ust. 16);
2. Zasady kształtowania zabudowy i zagospodarowania terenu:
 - 1) adaptuje się istniejącą zabudowę z zakazem nadbudowy budynków mieszkalnych;
 - 2) uzupełnienie zabudowy jest dopuszczalne w ramach zastąpienia istniejącej zabudowy usługowej obiektami tworzącymi zwartą pierzeję wzdłuż ulicy 034KDWX (Długa);
 - 3) wysokość nowych budynków do 4 kondygnacji nadziemnych, w tym poddasze użytkowe;
 - 4) zapewnić dostępność lokali usługowych w nowej zabudowie od ulicy 034KDWX (Długa);
 - 5) powierzchnia zabudowy – nie więcej niż 50% powierzchni terenu;

- 6) powierzchnia biologicznie czynna – nie mniej niż 10% powierzchni terenu;
 - 7) obowiązująca linia zabudowy od strony ulicy 034KDWX (Długa) w pierzei istniejącej zabudowy;
 - 8) nieprzekraczalna linia zabudowy w linii rozgraniczającej drogi 016KDD-1;
 - 9) zakaz wewnętrznego grodzienia terenu;
 - 10) zakaz budowy garaży.
3. Zasady obsługi komunikacyjnej:
- 1) dostępność komunikacyjna z ulicy 016KDD-1 (Krótka) i ulicy wewnętrznej na terenie A30MUS;
 - 2) wymagania dotyczące lokalizacji miejsc postojowych jak w § 13.

§50 Ustalenia dla terenu oznaczonego symbolem A32MUS.

1. Przeznaczenie terenu – teren zabudowy śródmiejskiej.
2. Zasady ochrony dziedzictwa kulturowego i dóbr kultury (zgodnie z § 9):
 - 1) teren znajduje się w granicach obszaru historycznego układu urbanistycznego miasta wpisanego do rejestru zabytków (zgodnie z § 9 ust. 1);
 - 2) teren objęty strefami ochrony konserwatorskiej (zgodnie z rysunkiem planu):
 - a) strefa A (zgodnie z § 9 ust. 8, 9),
 - b) strefa OW-n (zgodnie z § 9 ust. 16);
 - 3) na terenie występują obiekty architektury wpisane do miejskiej ewidencji zabytków (zgodnie z § 9 ust. 5 i 6).
2. Zasady kształtowania zabudowy i zagospodarowania terenu:
 - 1) adaptuje się istniejąca zabudowę;
 - 2) dla zabudowy adaptowanej (nie dotyczy budynków zabytkowych) i nowej obowiązują parametry nawiązujące do budynków zabytkowych zgodnie z § 9 ust. 9;
 - 3) wysokość zabudowy oraz geometria dachu zabudowy pierzejowej dostosowana do istniejącej w pierzejach zabudowy zabytkowej przy ulicach 037KDL (Stary Rynek) i 035KDWX (Farna);
 - 4) parametry budynków wewnątrz terenu: 2 kondygnacje nadziemne, dachy płaskie z attyką;
 - 5) powierzchnia zabudowy – nie więcej niż 50% powierzchni terenu;
 - 6) powierzchnia biologicznie czynna – nie mniej niż 10% powierzchni terenu;
 - 7) obowiązująca linia zabudowy w pierzejach ulic: 035KDWX (Farna), 07KDL (Dworna), 06KDL (Giełczyńska) i w istniejącej pierzei od terenu A20UKS.
3. Zasady obsługi komunikacyjnej:
 - 1) dostępność komunikacyjna z ulicy: 06KDL (Giełczyńska) i 07KDL-1 (Dworna) poprzez wjazdy bramowe;
 - 2) miejsca postojowe zapewnić na terenie kwartału na zasadach jak w § 13;
 - 3) do czasu przebudowy obiektu handlowego adaptuje się istniejący parking przy ulicy 07KDL-1 (Dworna).

§51 Ustalenia dla terenów oznaczonych symbolami A33MUS, A33MUS-1,

1. Przeznaczenie terenów – tereny zabudowy śródmiejskiej.
2. Zasady ochrony dziedzictwa kulturowego i dóbr kultury (zgodnie z § 9):
 - 1) teren znajduje się w granicach obszaru historycznego układu urbanistycznego miasta wpisanego do rejestru zabytków (zgodnie z § 9 ust. 1);
 - 2) teren objęty strefami ochrony konserwatorskiej (zgodnie z rysunkiem planu):
 - a) strefa A (zgodnie z § 9 ust. 8, 9),
 - b) strefa OW-n (zgodnie z § 9 ust. 16);
 - 3) na terenie A33MUS występuje obiekt architektury wpisany do miejskiej ewidencji zabytków (zgodnie z § 9 ust. 5 i 6).
2. Zasady kształtowania zabudowy i zagospodarowania terenu:
 - 1) adaptuje się istniejącą zabudowę;
 - 2) dla zabudowy adaptowanej (nie dotyczy budynku zabytkowego i nowej, obowiązują parametry:
 - a) wysokość budynków do 3 kondygnacji nadziemnych, w tym poddasze użytkowe, kształt dachu nawiązujący do zabudowy na terenie 32MUS od strony Starego Rynku,
 - b) dla budynków w pierzei ulicy 026KDD (Szkolna), wysokość zabudowy: 2 kondygnacje nadziemne, w tym poddasze użytkowe;
 - 3) dla terenu 33MUS-1 ustala się obowiązek wprowadzenia artykulacji pionowej podziałów elewacji w pierzejach ulic 06KDL (Giełczyńska), 07KDL-2 (Dworna) i 021KDD (Senatorska);
 - 4) zakaz stosowania agresywnej kolorystyki ścian;
 - 5) wskazane porządkowanie zabudowy gospodarczej z rozbiórką wyeksploatowanych technicznie budynków;

- 6) obowiązująca linia zabudowy dla terenu A33MUS w pierzei ulicy 026KDD (Szkolna);
 - 7) nieprzekraczalna linia zabudowy 4,0 m od linii rozgraniczającej ulic 07KDL-2 (Dwornej) i 021KDD (Senatorskiej);
 - 8) obowiązujące linie zabudowy dla terenu A33MUS-1 w pierzejach istniejącej zabudowy ulic 07KDL-2 (Dwornej), 06KDL (Giełczyńskiej);
 - 9) powierzchnia zabudowy:
 - a) dla terenu A33MUS – nie więcej niż 50%;
 - b) dla terenu A33MUS-1 – nie więcej niż 45%;
 - 10) powierzchnia biologicznie czynna: nie mniej niż 10% powierzchni działki budowlanej;
 - 11) budynki wewnątrz kwartału nie mogą być wyższe niż w pierzei ulicy 026KDD (Szkolna).
3. Zasady obsługi komunikacyjnej:
- 1) dostępność komunikacyjna z ulicy: 021KDD (Senatorska) 026KDD (Szkolna) i 07KDL-1 (Dworna) oraz przez wjazdy wjazdy bramowe;
 - 2) wymagania dotyczące lokalizacji miejsc postojowych jak w §13.

§52 Ustalenia dla terenu oznaczonego symbolem **A34MUS**.

1. Przeznaczenie terenu – teren zabudowy śródmiejskiej.
2. Zasady ochrony dziedzictwa kulturowego i dóbr kultury (zgodnie z § 9):
 - 1) teren znajduje się w granicach obszaru historycznego układu urbanistycznego miasta wpisanego do rejestru zabytków (zgodnie z § 9 ust. 1);
 - 2) teren objęty strefami ochrony konserwatorskiej (zgodnie z rysunkiem planu):
 - a) strefa B (zgodnie z § 9 ust. 10, 11),
 - b) strefa OW-1 (zgodnie z § 9 ust. 17);
 - 3) na terenie występuje obiekt wpisany do miejskiej ewidencji zabytków (zgodnie z § 9 ust. 5 i 6);
2. Zasady kształtowania zabudowy i zagospodarowania terenu:
 - 1) adaptuje się istniejącą zabudowę;
 - 2) dla budynków adaptowanych (nie dotyczy budynków zabytkowych) i nowych ustala się wysokość budynków do 3 kondygnacji nadziemne, w tym poddasze użytkowe, kształt dachu i rodzaj pokrycia nawiązujący do zabudowy historycznej;
 - 3) powierzchnia zabudowy – nie więcej niż 45% powierzchni terenu;
 - 4) powierzchnia biologicznie czynna – nie mniej niż 20% powierzchni działki budowlanej;
 - 5) nieprzekraczalne linie zabudowy jak na rysunku planu;
3. Zasady obsługi komunikacyjnej:
 - 1) dostępność komunikacyjna z ulicy 026KDD (Szkolna), ulicy 07KDL-2 (Dworna), 021KDD (Senatorska) i 028KDD (Jana z Kolna);
 - 2) wymagania dotyczące lokalizacji miejsc postojowych jak w § 13.

§53 Ustalenia dla terenu oznaczonego symbolem **A35MUS**.

1. Przeznaczenie terenu – teren zabudowy śródmiejskiej.
2. Zasady ochrony dziedzictwa kulturowego i dóbr kultury (zgodnie z § 9):
 - 1) teren znajduje się w granicach obszaru historycznego układu urbanistycznego miasta wpisanego do rejestru zabytków (zgodnie z § 9 ust. 1);
 - 2) teren objęty strefami ochrony konserwatorskiej (zgodnie z rysunkiem planu):
 - a) strefa B (zgodnie z § 9 ust. 10, 11),
 - b) strefa OW-1 (zgodnie z § 9 ust. 17)
 - 3) na terenie występuje obiekt architektury wpisany do miejskiej ewidencji zabytków (zgodnie z § 9 ust. 5 i 6);
2. Zasady kształtowania zabudowy i zagospodarowania terenu:
 - 1) adaptuje się istniejącą zabudowę mieszkaniową, w tym budynki wielorodzinne;
 - 2) wskazane uzupełnienie zabudowy przy ulicy 07KDL-2 (Dworna) i 021KDD (Zielona);
 - 3) dla budynków adaptowanych i nowych obowiązuje wysokość zabudowy mieszkaniowej do 3 kondygnacji nadziemnych, w tym poddasze użytkowe, kształt dachu i rodzaj pokrycia nawiązujący do zabudowy historycznej;
 - 4) powierzchnia zabudowy dla całego kwartału – nie więcej niż 45%;
 - 5) powierzchnia biologicznie czynna – nie mniej niż 20% powierzchni działki budowlanej;
 - 6) obowiązująca linia zabudowy w pierzei ulicy 028KDD (Jana z Kolna);
 - 7) nieprzekraczalna linia zabudowy jak na rysunku planu;
 - 8) wskazane uporządkowanie terenu poprzez rozbiórkę wyeksploatowanych technicznie budynków gospodarczych.
3. Zasady obsługi komunikacyjnej:
 - 1) dostępność komunikacyjna z ulic: 07KDL-2 (Dworna), 021KDD (Senatorska), 022KDD-1

- (Zielona), 028KDD (Jana z Kolna);
2) wymagania dotyczące lokalizacji miejsc postojowych jak w § 13.

§54 Ustalenia dla terenu oznaczonego symbolem A36UKM,ZU.

1. Przeznaczenie terenu – teren zabudowy sakralnej i zieleni urządzonej (Zespół klasztorny Benedyktynek z kościołem i ogrodem klasztorным).
2. Zasady ochrony dziedzictwa kulturowego, dóbr kultury, kształtowania zabudowy i zagospodarowania terenu:
 - 1) teren znajduje się w granicach obszaru historycznego układu urbanistycznego miasta wpisanego do rejestru zabytków (zgodnie z § 9 ust. 1);
 - 2) teren objęty strefami ochrony konserwatorskiej (zgodnie z rysunkiem planu):
 - a) strefa A (zgodnie z § 9 ust. 8, 9),
 - b) strefa OW-n (zgodnie z § 9 ust. 16);
 - 3) teren objęty strefą „K” z następującymi zasadami ochrony:
 - a) zachowanie, konserwacja i restauracja historycznego rozplanowania w/w założenia ogrodowego, układu komunikacyjnego, osi kompozycyjnej i widokowej, ukształtowania terenu, cieków i zbiorników wodnych,
 - b) zachowanie konserwacja i restauracja kompozycji zieleni; zachowanie, pielęgnacja i konserwacja zabytkowego starodrzewu; utrzymanie i pielęgnacja materiału roślinnego, uzupełnienie nasadzeń w dostosowaniu do kompozycji założenia;
 - 4) na terenie występują obiekty architektury objęte ochroną konserwatorską na podstawie wpisu do rejestru zabytków (zgodnie z § 9 ust. 3 i 4);
 - 5) adaptuje się funkcję terenu i zabudowę zgodnie z ustaleniami zawartymi w § 9;
 - 6) dopuszcza się rozbudowę z przystosowaniem do pełnionej obecnie funkcji, budynku pomocniczego klasztoru w narożniku działki pomiędzy ulicami 07KDL-2 (Dworna) i 036KDD:
 - a) nieprzekraczalna linie zabudowy 6,0 m od linii rozgraniczającej ulicy 07KDL-3 (Dworna), 036KDD (dojazdowej) oraz 10 m od granicy działki A37 MZ,U. Pozostałe linie jak na rysunku planu,
 - b) powierzchnia zabudowy - (po rozbudowie) do 500 m²,
 - c) wysokość zabudowy 2 kondygnacje nadziemne w tym poddasze użytkowe;
 - 7) dla pozostałej zabudowy adaptowanej (nie dotyczy budynków zabytkowych) i nowej obowiązują parametry § 9 ust. 9;
3. Zasady obsługi komunikacyjnej:
 - 1) dostępność komunikacyjna z ulicy 07KDL-2 (Dworna) i 036KDD (dojazdowa);
 - 2) miejsca postojowe zapewnić na terenie klasztoru w ilości wynikającej z funkcji terenu.

§55 Ustalenia dla terenu oznaczonego symbolem A37MZ,U.

1. Przeznaczenie terenu – teren zabudowy mieszkalnictwa zbiorowego i zabudowy usługowej.
2. Przeznaczenie dopuszczalne – zabudowa mieszkaniowa wielorodzinna lub jednorodzinna.
3. Zasady ochrony dziedzictwa kulturowego i dóbr kultury (zgodnie z §9 ustaleń ogólnych):
 - 1) teren znajduje się w granicach obszaru historycznego układu urbanistycznego miasta wpisanego do rejestru zabytków (zgodnie z § 9 ust. 1);
 - 2) teren objęty strefami ochrony konserwatorskiej (zgodnie z rysunkiem planu):
 - a) strefa B (zgodnie z § 9 ust. 10, 11),
 - b) strefa OW-n (zgodnie z § 9 ust. 16).
4. Zasady kształtowania zabudowy i zagospodarowywania terenu:
 - 1) wysokość budynków do 3 kondygnacji nadziemnych w tym poddasze użytkowe;
 - 2) geometria dachu i rodzaj pokrycia nawiązujący do zabudowy historycznej;
 - 3) powierzchnia zabudowy – nie więcej niż 30% powierzchni terenu;
 - 4) powierzchnia biologicznie czynna – nie mniej niż 30% powierzchni terenu;
 - 5) nieprzekraczalna linia zabudowy 6,0 m od linii rozgraniczającej ulicy 036KDD i 10,0 m od granicy działki A36UKM,ZU.
5. Zasady obsługi komunikacyjnej:
 - 1) dostępność komunikacyjna z ulicy 036KDD;
 - 2) wymagania dotyczące lokalizacji miejsc postojowych jak w §13.

§56 Ustalenia dla terenu oznaczonego symbolem A38UO.

1. Przeznaczenie terenu – teren usług oświaty i wychowania.
2. Zasady ochrony dziedzictwa kulturowego i dóbr kultury (zgodnie z §9 ustaleń ogólnych):
 - 1) teren znajduje się w granicach obszaru historycznego układu urbanistycznego miasta wpisanego do rejestru zabytków (zgodnie z § 9 ust. 1);
 - 2) teren objęty strefami ochrony konserwatorskiej (zgodnie z rysunkiem planu):

- a) strefa B (zgodnie z § 9 ust. 10, 11),
 - b) strefa OW-n (zgodnie z § 9 ust. 16).
2. Zasady kształtowania zabudowy i zagospodarowywania terenu:
- 1) adaptuje się istniejącą funkcję i zabudowę;
 - 2) wysokość budynków do 3 kondygnacji nadziemnych;
 - 3) nie określa się kształtu dachu i rodzaju pokrycia;
 - 4) dla obiektów sportowych (np. hala sportowa, basen) nie określa się wysokości kształtu dachów i rodzajów pokrycia;
 - 5) powierzchnia zabudowy – nie więcej niż 40% powierzchni terenu;
 - 6) powierzchnia biologicznie czynna – nie mniej niż 20% powierzchni terenu;
 - 7) nieprzekraczalna linia zabudowy 10,0 m od linii rozgraniczającej ulicy Kierzkowa.
3. Zasady obsługi komunikacyjnej:
- 1) dostępność komunikacyjna z ulicy 032KDD (Kierzkowa);
 - 2) wymagania dotyczące lokalizacji miejsc postojowych jak w §13.

§57 Ustalenia dla terenu oznaczonego symbolem **A39MUS**.

1. Przeznaczenie terenu – teren zabudowy śródmiejskiej.
2. Zasady ochrony dziedzictwa kulturowego i dóbr kultury (zgodnie z §9 ustaleń ogólnych):
- 1) teren znajduje się w granicach obszaru historycznego układu urbanistycznego miasta wpisanego do rejestru zabytków (zgodnie z § 9 ust. 1);
 - 2) teren objęty strefami ochrony konserwatorskiej (zgodnie z rysunkiem planu):
 - a) strefa B (zgodnie z § 9 ust. 10, 11),
 - b) strefa OW-n (zgodnie z § 9 ust. 16);
 - 3) na terenie znajdują się obiekty wpisane do miejskiej ewidencji zabytków (zgodnie z § 9 ust. 5 i 6).
2. Zasady kształtowania zabudowy i zagospodarowania terenu:
- 1) adaptuje się istniejącą zabudowę przy 019KDD Plac Niepodległości;
 - 2) dla zabudowy adaptowanej (nie dotyczy budynków zabytkowych) i nowej obowiązują parametry nawiązujące do zabudowy istniejącej przy Placu Niepodległości;
 - 3) dopuszcza się realizację budynku w pierzei ulicy 019KDD (Pl. Niepodległości) na działce łączącej tereny A39MUS i A40MUS, który będzie stanowił element przejazdu bramowego dla drogi 036KDD;
 - 4) zabudowę w głębi działek należy kształtować w oparciu o parametry:
 - a) wysokość budynków jedna kondygnacja z dopuszczeniem poddasza użytkowego,
 - b) forma dachu i rodzaj pokrycia zharmonizować z zabudową w pierzei ulicy 019KDD;
 - c) dopuszcza się lokalizację budynków na granicy z terenem A38UO;
 - 5) w pierzei ulicy Kierzkowa dla nowej zabudowy dopuszcza się wysokość do dwóch kondygnacji z dopuszczeniem trzeciej w poddaszu użytkowym,
 - 6) kształt dachu i rodzaj pokrycia jak w zabudowie zabytkowej;
 - 7) powierzchnia zabudowy max 65% powierzchni działki budowlanej;
 - 8) powierzchnia biologicznie czynna min. 10% powierzchni terenu;
 - 9) obowiązująca linia zabudowy w pierzei ulicy 019 KDD (Plac Niepodległości);
 - 10) nieprzekraczalna linia zabudowy 4,0 m od ulicy Kierzkowa.
3. Zasady obsługi komunikacyjnej:
- 1) dostępność komunikacyjna z ulic 032KDD, 036KDD oraz 19KDD przejazdami bramowymi;
 - 2) należy zapewnić połączenie komunikacyjne dróg 019KDD oraz 036KDD poprzez przejazd bramowy;
 - 3) wymagania dotyczące lokalizacji miejsc postojowych jak w §13.

§58 Ustalenia dla terenu oznaczonego symbolem **A40MUS**.

1. Przeznaczenie terenu – teren zabudowy śródmiejskiej.
2. Zasady ochrony dziedzictwa kulturowego i dóbr kultury (zgodnie z §9 ustaleń ogólnych):
- 1) teren znajduje się w granicach obszaru historycznego układu urbanistycznego miasta wpisanego do rejestru zabytków (zgodnie z § 9 ust. 1);
 - 2) teren objęty strefami ochrony konserwatorskiej (zgodnie z rysunkiem planu):
 - a) strefa B (zgodnie z § 9 ust. 10, 11),
 - b) strefa OW-n (zgodnie z § 9 ust. 16);
 - 3) na terenie znajdują się obiekty wpisane do miejskiej ewidencji zabytków (zgodnie z § 9 ust. 5 i 6);
 - 4) na terenie znajduje się obiekt wpisany do rejestru zabytków (zgodnie z § 9 ust. 3 i 4).
2. Zasady kształtowania zabudowy i zagospodarowania terenu:
- 1) adaptuje się istniejącą zabudowę mieszkaniową;

- 2) wskazane uzupełnienie zabudowy w pierzei ulicy 06KDL (Gielczyńska) – zabudowę prowadzić jako pierzejową z artykulacją podziałów elewacji według parcelacji historycznej:
 - a) wysokość i geometria dachu nawiązująca do zabudowy historycznej przy ul. 06KDL (Gielczyńska) i 019KDD (Plac Niepodległości),
 - b) kierunek kalenicy równoległy do ulicy 06KDL,
 - c) dopuszcza się wycofanie elewacji budynku na poziomie parteru oraz na całej elewacji przy ulicy 06KDL, na długości nie większej niż 40% elewacji frontowej;
 - 3) dla pozostałej zabudowy w kwartale obowiązują ustala się następujące parametry:
 - a) zabudowa szeregowa lub wolno stojąca,
 - b) wysokość zabudowy do 3 kondygnacji nadziemnych, przy czym zabudowa nie może przewyższać zabudowy zlokalizowanej w pierzei ulicy 06KDL;
 - 4) dopuszcza się realizację budynku w pierzei ulicy 019KDD na działce łączącej tereny A39MUS i A40MUS, który będzie stanowił element przejazdu bramowego dla drogi 036KDD;
 - 5) powierzchnia zabudowy – nie więcej niż 60% powierzchni terenu;
 - 6) powierzchnia biologicznie czynna – nie mniej niż 10% powierzchni terenu;
 - 7) obowiązujące linie zabudowy:
 - a) w pierzei ulicy 06KDL (Gielczyńskiej) i 019KDD (Niepodległości),
 - 8) nieprzekraczalna linia zabudowy 6,0m od linii rozgraniczającej ulicy 036KDD;
 - 9) inwestowanie wymaga wcześniejszego uporządkowania terenu poprzez rozbiórkę wyeksploatowanych technicznie budynków gospodarczych.
3. Zasady obsługi komunikacyjnej:
- 1) dostępność komunikacyjna z ulicy 06KDL, 036KDD, 043KDD oraz wjazdem bramowym z ulicy 019KDD;
 - 2) komunikacja wewnętrzna terenu musi zapewniać komunikację między ulicami 036KDD i 043KDD;
 - 3) wymagania dotyczące lokalizacji miejsc postojowych jak w §13.

§59 Ustalenia dla terenu oznaczonego symbolem **A41ZP,U**.

1. Przeznaczenie terenu – teren zieleni publicznej i zabudowy usługowej.
2. Zasady ochrony dziedzictwa kulturowego i dóbr kultury (zgodnie z §9 ustaleń ogólnych):
 - 1) teren znajduje się w granicach obszaru historycznego układu urbanistycznego miasta wpisanego do rejestru zabytków (zgodnie z § 9 ust. 1);
 - 2) teren objęty strefą ochrony konserwatorskiej (zgodnie z rysunkiem planu):
 - a) strefa A (zgodnie z § 9 ust. 8, 9),
 - b) strefa OW-n (zgodnie z § 9 ust. 16),
 - c) strefa K (zgodnie z § 9 ust. 12);
 - 3) teren jest objęty ochroną na podstawie wpisu do rejestru zabytków (zgodnie z § 9 ust. 3 i 4).
3. Zasady kształtowania zabudowy zagospodarowania terenu:
 - 1) wysokość zabudowy 2 kondygnacje nadziemne, w tym użytkowe poddasze;
 - 2) nie określa się kształtu i pokrycia dachu w przypadku dachu spadowego wysokość kąta nachylenia od 35° do 45°, kryty dachówką ceramiczną lub materiałem dachówkopodobnym w kolorze ceglastej czerwieni;
 - 3) kierunek kalenicy równoległy lub prostopadły do ulicy Kierzkowej;
 - 4) poziom rzędnej parteru nie może być wyższy niż 45 cm od najwyższego punktu terenu w obrysie budynku;
 - 5) powierzchnia zabudowy – nie więcej niż 500 m²;
 - 6) powierzchnia biologicznie czynna – nie mniej niż 60% powierzchni działki budowlanej;
 - 7) nieprzekraczalne linie zabudowy jak na rysunku planu;
 - 8) dopuszcza się wyłącznie funkcję usługową budynku związaną z kulturą oraz z gastronomią.
4. Zasady obsługi komunikacyjnej:
 - 1) dostępność komunikacyjna z ulicy 032KDD (Kierzkowa);
 - 2) wymagania dotyczące lokalizacji miejsc postojowych jak w §13.

§60 Ustalenia dla terenu oznaczonego symbolem **A42MUS**.

1. Przeznaczenie terenu – teren zabudowy śródmiejskiej.
2. Zasady ochrony dziedzictwa kulturowego i dóbr kultury (zgodnie z §9 ustaleń ogólnych):
 - 1) teren znajduje się w granicach obszaru historycznego układu urbanistycznego miasta wpisanego do rejestru zabytków (zgodnie z § 9 ust. 1);
 - 2) teren objęty strefami ochrony konserwatorskiej (zgodnie z rysunkiem planu):
 - a) strefa A (zgodnie z § 9 ust. 8, 9),
 - b) strefa OW-n (zgodnie z § 9 ust. 16);
 - 3) na terenie znajduje się obiekt wpisany do miejskiej ewidencji zabytków (zgodnie z § 9 ust. 5 i

- 6).
3. Zasady kształtowania zabudowy i zagospodarowania terenu:
- 1) adaptuje się istniejącą zabudowę historyczną zgodnie z §9 ust.6;
 - 2) obowiązuje stosowanie formy, materiałów i rozwiązań elewacyjnych o wysokim standardzie estetycznym;
 - 3) obowiązują następujące parametry zabudowy:
 - a) lokale usługowe dopuszcza się w parterach od strony ulicy 07KDL-2,
 - b) wysokość zabudowy do 3 kondygnacji nadziemnych, lecz nie wyższa niż budynki zabytkowe na terenie A43UK, kształt dachu i rodzaj pokrycia nawiązujący do zabudowy zabytkowej;
 - 4) dopuszcza się adaptację istniejącego budynku zabytkowego do nowego przeznaczenia z zachowaniem powyższych parametrów;
 - 5) powierzchnia zabudowy – nie więcej niż 70% powierzchni działki budowlanej;
 - 6) powierzchnia biologicznie czynna – nie mniej niż 10% powierzchni działki budowlanej;
 - 7) obowiązująca linia zabudowy w pierzei ulicy 07KDL-2 (Dwornej);
 - 8) nieprzekraczalna linia zabudowy 6,0 m od linii rozgraniczającej ulicy 036KDD;
 - 9) dopuszcza się realizację parkingu na nie mniej niż 20 stanowisk, w głębi terenu, dostępnego z ulicy 036KDD.
4. Zasady obsługi komunikacyjnej:
- 1) dostępność komunikacyjna z ulicy 07KDL-2 (Dwornej);
 - 2) wymagania dotyczące lokalizacji miejsc postojowych jak w §13.

§61 Ustalenia dla terenu oznaczonego symbolem **A43UK**.

1. Przeznaczenie terenu – teren zabudowy usług kultury.
2. Zasady ochrony dziedzictwa kulturowego i dóbr kultury (zgodnie z §9 ustaleń ogólnych):
 - 1) teren znajduje się w granicach obszaru historycznego układu urbanistycznego miasta wpisanego do rejestru zabytków (zgodnie z § 9 ust. 1);
 - 2) teren objęty strefami ochrony konserwatorskiej (zgodnie z rysunkiem planu):
 - a) strefa A (zgodnie z § 9 ust. 8, 9),
 - b) strefa OW-1 (zgodnie z § 9 ust. 17);
 - 3) na terenie znajduje się obiekt wpisany do rejestru zabytków (zgodnie z § 9 ust. 3 i 4).
3. Zasady kształtowania zabudowy zagospodarowania terenu:
 - 1) adaptuje się istniejącą zabudowę;
 - 2) dla zabudowy adaptowanej (nie dotyczy budynku zabytkowego) i nowej obowiązują parametry zgodnie z §9 ust. 9;
 - 3) powierzchnia zabudowy – nie więcej niż 40% powierzchni działki budowlanej;
 - 4) powierzchnia biologicznie czynna – nie mniej niż 20% powierzchni działki budowlanej;
 - 5) obowiązujące linie zabudowy w pierzejach ulic 07KDL-2 i 06KDL.
4. Zasady obsługi komunikacyjnej:
 - 1) dostępność komunikacyjna z ulicy 07KDL (Dwornej);
 - 2) wymagania dotyczące lokalizacji miejsc postojowych jak w §13.

§62 Ustalenia dla terenu oznaczonego symbolem **A44MUS**.

1. Przeznaczenie terenu – teren zabudowy śródmiejskiej.
2. Zasady ochrony dziedzictwa kulturowego i dóbr kultury (zgodnie z §9 ustaleń ogólnych):
 - 1) teren znajduje się w granicach obszaru historycznego układu urbanistycznego miasta wpisanego do rejestru zabytków (zgodnie z § 9 ust. 1);
 - 2) teren objęty strefami ochrony konserwatorskiej (zgodnie z rysunkiem planu):
 - a) strefa B (zgodnie z § 9 ust. 10, 11),
 - b) strefa OW-n (zgodnie z § 9 ust. 16);
 - 3) na terenie znajduje się obiekt wpisany do miejskiej ewidencji zabytków (zgodnie z § 9 ust. 5 i 6).
3. Zasady kształtowania zabudowy i zagospodarowania terenu:
 - 1) ustala się uporządkowanie i przebudowę budynków, które nie mieszczą się w parametrach wyznaczonych przez zabudowę historyczną:
 - a) wysokość budynków mieszkaniowych i usługowych: 3 kondygnacje nadziemne, w tym użytkowe poddasze;
 - b) budynki winny skalą, geometrią dachu i rodzajem pokrycia nawiązywać do historycznej zabudowy przy Placu Niepodległości;
 - 2) powierzchnia zabudowy – nie więcej niż 60% powierzchni terenu;
 - 3) powierzchnia biologicznie czynna – nie mniej niż 10% powierzchni terenu;
 - 4) nieprzekraczalne linie zabudowy jak na rysunku planu.

4. Zasady obsługi komunikacyjnej:
 - 1) dostępność komunikacyjna z ulicy 032KDD (Kierzkowa);
 - 2) wymagania dotyczące lokalizacji miejsc postojowych jak w §13.

§63 Ustalenia dla terenu oznaczonego symbolem A45UA.

1. Przeznaczenie terenu – teren zabudowy usług administracji.
2. Zasady ochrony dziedzictwa kulturowego i dóbr kultury (zgodnie z §9 ustaleń ogólnych):
 - 1) teren znajduje się w granicach obszaru historycznego układu urbanistycznego miasta wpisanego do rejestru zabytków (zgodnie z § 9 ust. 1);
 - 2) teren objęty strefami ochrony konserwatorskiej (zgodnie z rysunkiem planu):
 - a) strefa B (zgodnie z § 9 ust. 10, 11),
 - b) strefa OW-n (zgodnie z § 9 ust. 16).
3. Zasady kształtowania zabudowy i zagospodarowania terenu:
 - 1) adaptuje się istniejącą zabudowę z dopuszczeniem rozbudowy do parametrów jak niżej:
 - a) wysokość budynków do 5 kondygnacji nadziemnych;
 - b) geometria i rodzaj pokrycia dachu dostosowana do zabudowy istniejącej;
 - 2) powierzchnia zabudowy – nie więcej niż 40% powierzchni działki budowlanej;
 - 3) powierzchnia biologicznie czynna – nie mniej niż 20% powierzchni terenu;
 - 4) nieprzekraczalna linia zabudowy od linii rozgraniczających dla nowej zabudowy:
 - a) ulicy 032KDD (Kierzkowa) - 6,0 m,
 - b) ulicy Szosy Zambrowskiej - 10,0 m.
4. Zasady obsługi komunikacyjnej:
 - 1) dostępność komunikacyjna terenu z ulicy 032KDD (Kierzkowa);
 - 2) wymagania dotyczące lokalizacji miejsc postojowych jak w §13.

§64 Ustalenia dla terenu oznaczonego symbolem A46KS,ZP.

1. Przeznaczenie terenu – teren parkingu i zieleni publicznej.
2. Przeznaczenie dopuszczalne – zabudowa usługowa.
3. Zasady ochrony dziedzictwa kulturowego i dóbr kultury (zgodnie z §9 ustaleń ogólnych):
 - 1) teren znajduje się w granicach obszaru historycznego układu urbanistycznego miasta wpisanego do rejestru zabytków (zgodnie z § 9 ust. 1);
 - 2) teren objęty strefami ochrony konserwatorskiej (zgodnie z rysunkiem planu):
 - a) strefa B (zgodnie z § 9 ust. 10, 11),
 - b) strefa OW-n (zgodnie z § 9 ust. 16).
4. Zasady kształtowania zabudowy i zagospodarowania terenu:
 - 1) ustala się lokalizację obiektu o parametrach:
 - a) budynek powinien być wbudowany w istniejącą skarpe,
 - b) wysokość zabudowy nie może przekraczać rzędnej terenu parkingu przy ul. 019KDD (Plac Niepodległości) o nie więcej niż 30 cm,
 - c) budynek usługowy powinien być projektowany jako obiekt w jednej bryle;
 - d) dach płaski w formie „zielonego dachu” zagospodarowanego zielenią lub tarasu dostępnego od strony ulicy 019KDD (Plac Niepodległości),
 - e) stropodach dostępny z poziomu ulicy 019KDD;
 - 2) dopuszcza się wyłącznie usługi związane z obsługą ruchu turystycznego i kultury;
 - 3) inwestowanie należy poprzedzić opracowaniem koncepcji zagospodarowania terenu;
 - 4) poza obiektem usługowym, w programie zagospodarowania terenu należy uwzględnić:
 - a) miejsca postojowe dla samochodów osobowych,
 - b) miejsca postojowe dla autokarów,
 - c) obiekty małej architektury,
 - d) sezonowe ogródki kawiarniane wkomponowane w zieleni;
 - 5) nakazuje się maksymalną ochronę drzewostanu;
 - 6) powierzchnia biologicznie czynna w postaci zieleni urządzonej nie powinna być mniejsza niż 30% powierzchni terenu;
 - 7) nieprzekraczalne linie zabudowy jak na rysunku;
 - 8) teren wraz z drogą 019KDD stanowi integralną część Placu Niepodległości. Przy projektowaniu posadzek, nawierzchni ulic oraz elementów małej architektury należy te tereny rozpatrywać jako funkcjonalną całość.
5. Zasady obsługi komunikacyjnej i infrastruktury technicznej:
 - 1) dopuszcza się lokalizację parkingu dwupoziomowego z dostępem z ulicy 019KDD (Plac Niepodległości od strony wschodniej).

§65 Ustalenia dla terenu oznaczonego symbolem A47UKM,ZU.

1. Przeznaczenie terenu – teren zabudowy sakralnej i zieleni urządzonej (zespół zabudowy sakralnej z obiektem kościoła katedralnego, instytutem teologicznym, pałacem, ogrodem biskupim).
2. Zasady ochrony dziedzictwa kulturowego, dóbr kultury, kształtowania zabudowy i zagospodarowania terenu:
 - 1) teren znajduje się w granicach obszaru historycznego układu urbanistycznego miasta wpisanego do rejestru zabytków (zgodnie z § 9 ust. 1);
 - 2) teren objęty strefami ochrony konserwatorskiej (zgodnie z rysunkiem planu):
 - a) strefa A (zgodnie z § 9 ust. 8, 9),
 - b) strefa OW-1 (zgodnie z § 9 ust. 17);
 - 3) część terenu (cmentarz przykościelny i ogród biskupi) objęta strefą „K” dla której obowiązują następujące zasady ochrony:
 - a) zachowanie, pielęgnacja i konserwacja drzewostanu,
 - b) utrzymanie i pielęgnacja materiału roślinnego o danych walorach estetycznych i dendrologicznych podnoszącego wartość estetyczną otoczenia zabytku,
 - c) dopuszczenia uzupełniania nasadzeń w nawiązaniu do istniejącej kompozycji zieleni z uwzględnieniem właściwej ekspozycji zabytków;
 - 4) na terenie znajdują się obiekty architektury wpisane do rejestru zabytków (zgodnie z § 9 ust. 3 i 4);
 - 5) na terenie znajdują się obiekty wpisane do miejskiej ewidencji zabytków (zgodnie z § 9 ust. 5 i 6);
 - 6) dla budynków zabytkowych obowiązują parametry zgodnie z § 9;
 - 7) dla nowej zabudowy obowiązują parametry zgodnie z § 9 ust.9;
 - 8) powierzchnia zabudowy – nie więcej niż 35% powierzchni terenu;
2. Zasady obsługi komunikacyjnej:
 - 1) dostępność komunikacyjna z ulicy 07KDL-1 (Dworna);
 - 2) wymagania dotyczące lokalizacji miejsc postojowych jak w §13.

§66 Ustalenia dla terenu oznaczonego symbolem **A47UK,U,ZU-1**.

1. Przeznaczenie terenu – teren usług kultury, zabudowy usługowej i zieleni urządzonej.
2. Zasady ochrony dziedzictwa kulturowego i dóbr kultury (zgodnie z §9 ustaleń ogólnych):
 - 1) teren znajduje się w granicach obszaru historycznego układu urbanistycznego miasta wpisanego do rejestru zabytków (zgodnie z § 9 ust. 1);
 - 2) teren objęty strefami ochrony konserwatorskiej (zgodnie z rysunkiem planu):
 - a) strefa A (zgodnie z § 9 ust. 8, 9),
 - b) strefa K (zgodnie z § 9 ust. 12),
 - c) strefa OW-1 (zgodnie z § 9 ust. 17);
3. Zasady kształtowania zabudowy i zagospodarowania terenu:
 - 1) dopuszcza się rozbudowę z przebudową części Domu Księży Emerytów z przeznaczeniem na potrzeby Muzeum Diecezjalnego do parametrów:
 - a) powierzchnia projektowanej rozbudowy do 300 m²;
 - b) wysokość budynku – 3 kondygnacje nadziemne w tym ostatnia zlokalizowana w poddaszu użytkowym o wysokości równej wysokości istniejącego budynku;
 - c) geometria dachu oraz kąty nachylenia połaci dachowych identycznie jak w budynku istniejącym;
 - d) pokrycie dachu – dachówka ceramiczna w kolorze ceglonym;
 - e) układ głównej kalenicy dachu równoległy do ulicy 06KDL (Gielczyńska) stanowiący przedłużenie istniejącej kalenicy budynku;
 - f) od strony ulic obowiązuje wykształcenie elewacji uprzywilejowanych z zastosowaniem bogatego wystroju zewnętrznego oraz materiałów wykończeniowych o wysokim standardzie;
 - g) linie zabudowy zgodnie z rysunkiem planu.
 - 2) dopuszcza się lokalizację budynków usługowo – handlowych wzdłuż ulic 06KDL (Gielczyńska) oraz ul. Polowej o parametrach:
 - a) wysokość budynku położonego przy ul. 06KDL nie wyższa niż sąsiedniego budynku zabytkowego (tzw. hale biskupie),
 - b) wysokość budynku położonego przy ul. Polowej nie może przekraczać 2 kondygnacji nadziemnych,
 - c) dopuszcza się stosowanie dachu o geometrii odmiennej od wskazanej w ustaleniach ogólnych (np. płaskiego), w przypadku stosowania dachów spadowych mają one być symetryczne, kryte dachówką ceramiczną w kolorze jak na istniejących budynkach;
 - d) od strony ulic obowiązuje wykształcenie elewacji uprzywilejowanych z zastosowaniem materiałów wykończeniowych o wysokim standardzie,

- e) obowiązujące linie zabudowy w pierzei ulicy Polowej i 06KDL,
 - f) nieprzekraczalne linie zabudowy jak na rysunku planu,
 - g) powierzchnia biologicznie czynna w formie zieleni urządzonej nie mniej niż 50% powierzchni terenu;
- 3) dopuszcza się ogrodzenie z materiałów tradycyjnych jak stal, żeliwo, kamień, ceramika budowlana.
4. Zasady obsługi komunikacyjnej:
- 1) dostępność terenu z ulicy 06KDL może być realizowana wjazdami bramowymi;
 - 2) wymagania dotyczące lokalizacji miejsc postojowych jak w §13.

§67 Ustalenia dla terenu oznaczonego symbolem A47US-2.

1. Przeznaczenie terenu – teren sportowy.
2. Zasady ochrony dziedzictwa kulturowego i dóbr kultury (zgodnie z §9 ust.6 ustaleń ogólnych):
 - 1) teren znajduje się w granicach obszaru historycznego układu urbanistycznego miasta wpisanego do rejestru zabytków (zgodnie z § 9 ust. 1);
 - 2) teren objęty strefami ochrony konserwatorskiej (zgodnie z rysunkiem planu):
 - a) strefa A (zgodnie z § 9 ust. 8, 9),
 - b) strefa OW-n (zgodnie z § 9 ust. 16),
 - c) strefa K (zgodnie z § 9 ust. 12);
3. Zasady zagospodarowania terenu:
 - 1) zakazuje się wznoszenia budynków;
 - 2) powierzchnia biologicznie czynna min 30% powierzchni terenu.
4. Zasady obsługi komunikacyjnej:
 - 1) dostępność komunikacyjna z ulicy 029KDD (Sądowej);

§68 Ustalenia dla terenu oznaczonego symbolem A48MUS.

1. Przeznaczenie terenu – teren zabudowy śródmiejskiej.
2. Zasady ochrony dziedzictwa kulturowego i dóbr kultury (zgodnie z § 9):
 - 1) teren znajduje się w granicach obszaru historycznego układu urbanistycznego miasta wpisanego do rejestru zabytków (zgodnie z § 9 ust. 1);
 - 2) teren objęty strefami ochrony konserwatorskiej (zgodnie z rysunkiem planu):
 - a) strefa A (zgodnie z § 9 ust. 8, 9),
 - b) strefa OW-n (zgodnie z § 9 ust. 16);
 - 3) na terenie występują obiekty architektury objęte ochroną konserwatorską na podstawie wpisu do rejestru zabytków (zgodnie z § 9 ust. 3 i 4).
3. Zasady kształtowania zabudowy i zagospodarowania terenu:
 - 1) adaptuje się istniejącą zabudowę;
 - 2) dla zabudowy adaptowanej (nie dotyczy budynków zabytkowych) i nowej obowiązują parametry zgodnie z § 9 ust.9;
 - 3) powierzchnia budynku nie więcej niż 50% powierzchni działki budowlanej;
 - 4) powierzchnia biologicznie czynna nie mniej niż powierzchni działki budowlanej;
 - 5) obowiązująca linia zabudowy w pierzei ulicy 07KDL-1 (Dworna).
4. Zasady obsługi komunikacyjnej:
 - 1) dostępność komunikacyjna z ulicy 07KDL-1 (Dworna) poprzez wjazdy bramowe;
 - 2) wymagania dotyczące lokalizacji miejsc postojowych jak w § 13.

§69 Ustalenia dla terenu oznaczonego symbolem A49MWU.

1. Przeznaczenie terenu – teren zabudowy mieszkaniowej wielorodzinnej z usługami.
2. Zasady ochrony dziedzictwa kulturowego i dóbr kultury (zgodnie z §9 ustaleń ogólnych):
 - 1) teren znajduje się w granicach obszaru historycznego układu urbanistycznego miasta wpisanego do rejestru zabytków (zgodnie z § 9 ust. 1);
 - 2) teren objęty strefami ochrony konserwatorskiej (zgodnie z rysunkiem planu):
 - a) strefa B (zgodnie z § 9 ust. 10, 11),
 - b) strefa OW-n (zgodnie z § 9 ust. 16).
3. Zasady kształtowania zabudowy i zagospodarowania terenu:
 - 1) adaptuje się istniejąca zabudowę;
 - 2) wysokość budynków do 4 kondygnacji nadziemnych;
 - 3) geometria i rodzaj pokrycia dachu dowolna;
 - 4) powierzchnia zabudowy – nie więcej niż 30% powierzchni działki budowlanej;
 - 5) powierzchni biologicznie czynna – nie mniej niż 20% powierzchni działki budowlanej;
 - 6) nieprzekraczalna linia zabudowy 6,0 m od linii rozgraniczającej drogi 050KDW jak na rysunku planu.

4. Zasady obsługi komunikacyjnej:
 - 1) dostępność komunikacyjna z ulicy 050KDW (wewnętrznej);
 - 2) wymagania dotyczące lokalizacji miejsc postojowych jak w §13.

§70 Ustalenia dla terenu oznaczonego symbolem **A50MUS**.

1. Przeznaczenie terenu – teren zabudowy śródmiejskiej.
2. Zasady ochrony dziedzictwa kulturowego i dóbr kultury (zgodnie z §9 ustaleń ogólnych):
 - 1) teren znajduje się w granicach obszaru historycznego układu urbanistycznego miasta wpisanego do rejestru zabytków (zgodnie z § 9 ust. 1);
 - 2) teren objęty strefami ochrony konserwatorskiej (zgodnie z rysunkiem planu):
 - a) strefa A (zgodnie z § 9 ust. 8, 9),
 - b) strefa OW-n (zgodnie z § 9 ust. 16);
 - 3) na terenie znajdują się obiekty wpisane do miejskiej ewidencji zabytków (zgodnie z § 9 ust. 5 i 6) oraz obiekty objęte ochroną konserwatorską na podstawie wpisu do rejestru zabytków (zgodnie z § 9 ust. 3 i 4).
3. Zasady kształtowania zabudowy i zagospodarowania terenu:
 - 1) adaptuje się istniejącą zabudowę;
 - 2) dla zabudowy adaptowanej (nie dotyczy budynków zabytkowych) i nowej obowiązują parametry:
 - a) wysokość budynków nie wyższa niż budynki zabytkowe przy ulicy 07KDL-1 (Dworna) i 029 KDD (Sadowa);
 - b) pozostałe parametry zgodnie z § 9 ust.9;
 - 3) powierzchnia zabudowy – nie więcej niż 40% powierzchni działki budowlanej;
 - 4) powierzchnia biologicznie czynna - nie mniej niż 10% powierzchni działki budowlanej;
 - 5) obowiązująca linia zabudowy w pierzei istniejącej zabudowy ulicy 07KDL-1 (Dworna) i 029KDD (Sadowa);
 - 6) nieprzekraczalna linia zabudowy w pierzei ulicy 049KDW.
4. Zasady obsługi komunikacyjnej:
 - 1) dostępność komunikacyjna z ulicy 07KDL-1 (Dwornej), 049KDW oraz 029KDD (Sadowej) poprzez wjazdy bramowe;
 - 2) wymagania dotyczące lokalizacji miejsc postojowych jak w §13.

§71 Ustalenia dla terenu oznaczonego symbolem **A51U**.

1. Przeznaczenie terenu – teren zabudowy usługowej.
2. Zasady ochrony dziedzictwa kulturowego i dóbr kultury (zgodnie z §9 ustaleń ogólnych):
 - 1) teren znajduje się w granicach obszaru historycznego układu urbanistycznego miasta wpisanego do rejestru zabytków (zgodnie z § 9 ust. 1);
 - 2) teren objęty strefami ochrony konserwatorskiej (zgodnie z rysunkiem planu):
 - a) strefa B (zgodnie z § 9 ust. 10, 11),
 - b) strefa OW-n (zgodnie z § 9 ust. 16);
3. Zasady kształtowania zabudowy i zagospodarowania terenu:
 - 1) adaptuje się istniejącą zabudowę;
 - 2) dopuszcza się przebudowę budynku parterowego do parametrów jak niżej;
 - a) dach dwu lub wielospadowy symetryczny, kryty dachówką ceramiczną, dopuszcza się materiały dachówkopodobne w kolorze zbliżonym do naturalnej dachówki, o geometrii nawiązującej do form stosowanych w zabudowie historycznej,
 - b) skala i rzędne budynku winny mieścić się w parametrach wyznaczonych przez sąsiednią zabudowę śródmiejską;
 - 3) powierzchnia zabudowy – nie więcej niż 50% powierzchni działki budowlanej;
 - 4) powierzchnia biologicznie czynna – nie mniej niż 10% powierzchni działki budowlanej;
 - 5) obowiązująca linia zabudowy (od ulicy Polowej) jak na rysunku planu.
4. Zasady obsługi komunikacyjnej:
 - 1) dostępność komunikacyjna z ulicy 050KDW (wewnętrznej) i Polowej (poza granicami opracowania);
 - 2) wymagania dotyczące lokalizacji miejsc postojowych jak w §13.

§72 Ustalenia dla terenu oznaczonego symbolem **A52KS**.

1. Przeznaczenie terenu – teren parkingu.
2. Adaptuje się istniejący sposób zagospodarowania terenu.
3. Zasady ochrony dziedzictwa kulturowego i dóbr kultury (zgodnie z §9 ustaleń ogólnych):
 - 1) teren znajduje się w granicach obszaru historycznego układu urbanistycznego miasta wpisanego do rejestru zabytków (zgodnie z § 9 ust. 1);

- 2) teren objęty strefami ochrony konserwatorskiej (zgodnie z rysunkiem planu):
 - a) strefa B (zgodnie z § 9 ust. 10, 11),
 - b) strefa OW-n (zgodnie z § 9 ust. 16);
4. Zasady obsługi komunikacyjnej:
 - 1) dostępność terenu z ulicy 017KDD (Sienkiewicza).

§73 Ustalenia dla terenu oznaczonego symbolem A53UO,UK,ZU.

1. Przeznaczenie terenu – teren usług oświaty i wychowania, usług kultury i zieleni urządzonej (Liceum Ogólnokształcące i Gimnazjum im. Kardynała Stefana Wyszyńskiego z salą widowiskową) z zielenią urządzoną.
2. Zasady ochrony dziedzictwa kulturowego, dóbr kultury, kształtowania zabudowy i zagospodarowania terenu:
 - 1) teren znajduje się w granicach obszaru historycznego układu urbanistycznego miasta wpisanego do rejestru zabytków (zgodnie z § 9 ust. 1);
 - 2) teren objęty strefami ochrony konserwatorskiej (zgodnie z rysunkiem planu):
 - a) strefa B (zgodnie z § 9 ust. 10, 11),
 - b) strefa OW-n (zgodnie z § 9 ust. 16),
 - c) strefa K (zgodnie z § 9 ust. 12);
 - 3) na terenie znajdują się obiekty architektury wpisane do rejestru zabytków (zgodnie z § 9 ust. 3 i 4);
 - 4) ustala się ochronę konserwatorską zieleni urządzonej towarzyszącej obiektom architektury na zasadach jak niżej:
 - a) nakazuje się pielęgnację i konserwację drzewostanu,
 - b) dopuszcza się uzupełnianie nasadzeń w dostosowaniu do kompozycji zieleni,
 - c) zakazuje się lokalizacji budynków i obiektów tymczasowych,
 - d) dopuszcza się uporządkowanie oraz uzupełnianie obiektów małej architektury;
3. Zasady kształtowania zabudowy i zagospodarowania terenu:
 - 1) adaptuje się istniejącą zabudowę;
 - 2) nowa zabudowa nie może przekraczać wysokości budynku zabytkowego;
 - 3) rodzaj pokrycia oraz geometria dachu winny nawiązywać do części istniejącej budynku;
 - 4) obowiązująca linia zabudowy w pierzei ulicy 029KDD (Sadowa);
 - 5) nieprzekraczalna linia zabudowy jak na rysunku planu;
 - 6) od strony ulic publicznych obowiązuje wykształcenie elewacji uprzywilejowanych;
 - 7) powierzchnia zabudowy – nie więcej niż 50% powierzchni terenu;
 - 8) zieleń biologicznie czynna łącznie z zielenią chronioną - nie mniej niż 40% powierzchni terenu;
 - 9) ogrodzenie działki wyłącznie metalowe (kute);
 - 10) wskazana rozbiórka istniejących budynków gospodarczych.
4. Zasady obsługi komunikacyjnej:
 - 1) dostępność komunikacyjna terenu z ulicy 029KDD (Sadowej);
 - 2) wymagania dotyczące lokalizacji miejsc postojowych jak w §13.

§74 Ustalenia dla terenu oznaczonego symbolem A54UKM,ZU.

1. Przeznaczenie terenu – teren zabudowy sakralnej z zielenią urządzoną (zespół zabudowy sakralnej z obiektem kościoła rektoralnego i seminarium duchownego z ogrodem).
2. Zasady ochrony dziedzictwa kulturowego, dóbr kultury, kształtowania zabudowy i zagospodarowania terenu:
 - 1) teren znajduje się w granicach obszaru historycznego układu urbanistycznego miasta wpisanego do rejestru zabytków (zgodnie z § 9 ust. 1);
 - 2) teren objęty strefami ochrony konserwatorskiej (zgodnie z rysunkiem planu):
 - a) część terenu w strefie A (zgodnie z § 9 ust. 8, 9),
 - b) część terenu w strefie B (zgodnie z § 9 ust. 10, 11),
 - c) strefa OW-n (zgodnie z § 9 ust. 16);
 - 3) na terenie znajdują się obiekty architektury wpisane do rejestru zabytków (zgodnie z § 9 ust. 3 i 4);
 - 4) część terenu objęta strefą „K”, dla której obowiązują następujące zasady ochrony:
 - a) zachowanie, pielęgnacja i konserwacja drzewostanu,
 - b) utrzymanie i pielęgnacja materiału roślinnego o danych walorach estetycznych i dendrologicznych, podnoszących wartość estetyczną otoczenia zabytku,
 - c) dopuszczenie uzupełniania nasadzeń w nawiązaniu do istniejącej kompozycji zieleni i z uwzględnieniem właściwej ekspozycji zabytku;
3. Zasady kształtowania zabudowy i zagospodarowania terenu:

- 1) adaptuje się istniejącą zabudowę;
 - 2) dla zabudowy adaptowanej (nie dotyczy budynków zabytkowych) i nowej obowiązują parametry zgodnie z § 9 ust.9;
 - 3) powierzchnia zabudowy – nie więcej niż 45% powierzchni terenu;
 - 4) obowiązująca linia zabudowy w pierzei ulicy 07KDL-1 (Dwornej);
 - 5) nieprzekraczalna linia zabudowy jak na rysunku planu.
4. Zasady obsługi komunikacyjnej:
- 1) dostępność komunikacyjna z ulicy 017KDD (Sienkiewicza);
 - 2) wymagania dotyczące lokalizacji miejsc postojowych jak w §13.

§75 Ustalenia dla terenu oznaczonego symbolem A55TZ.

1. Przeznaczenie terenu - teren zamknięty.
2. Granice terenu zamkniętego jak na rysunku planu.
3. Nie ustala się strefy ochronnej terenu zamkniętego.

§76 Ustalenia dla terenu oznaczonego symbolem A56ZP.

1. Przeznaczenie terenu – teren zieleni publicznej.
2. Zasady ochrony dziedzictwa kulturowego, dóbr kultury, kształtowania zabudowy i zagospodarowania terenu:
 - 1) teren znajduje się w granicach obszaru historycznego układu urbanistycznego miasta wpisanego do rejestru zabytków (zgodnie z § 9 ust. 1);
 - 2) teren objęty strefami ochrony konserwatorskiej (zgodnie z rysunkiem planu):
 - a) strefa A (zgodnie z § 9 ust. 8, 9),
 - b) strefa OW-n (zgodnie z § 9 ust. 16);
 - 3) terenu objęta strefą „K” dla której obowiązują następujące zasady ochrony:
 - a) zachowanie, pielęgnacja i konserwacja drzewostanu,
 - b) dopuszczenie uzupełniania nasadzeń w nawiązaniu do istniejącej kompozycji zieleni i z uwzględnieniem wartości zabytkowej wnętrza urbanistycznego,
 - c) porządkowanie małej architektury, wyposażenia i oświetlenia,
 - d) wskazane ujednolicenia nawierzchni alejek,
 - e) zakaz lokalizacji budynków i obiektów tymczasowych;
2. Zasady kształtowania zabudowy i zagospodarowania terenu:
 - 1) inwestowanie zgodnie z ustaleniami zawartymi w § 9;
 - 2) teren wraz z fragmentami dróg 017KDD (Sienkiewicza) i 07KDL-1 (Dwórna), przyległymi do jego granic, stanowi integralną część Placu Jana Pawła II. Przy projektowaniu posadzek, nawierzchni ulic oraz elementów małej architektury należy te tereny rozpatrywać jako funkcjonalną całość.

§77 Ustalenia dla terenu oznaczonego symbolem A57MUS-1.

1. Przeznaczenie terenu – teren zabudowy śródmiejskiej.
2. Zasady ochrony dziedzictwa kulturowego i dóbr kultury (zgodnie z §9 ustaleń ogólnych):
 - 1) teren znajduje się w granicach obszaru historycznego układu urbanistycznego miasta wpisanego do rejestru zabytków (zgodnie z § 9 ust. 1);
 - 2) teren objęty strefami ochrony konserwatorskiej (zgodnie z rysunkiem planu):
 - a) strefa A (część terenu od strony ulicy H. Sienkiewicza, ustalenia zgodnie z § 9 ust. 8, 9),
 - b) strefa B (część terenu pomiędzy ulicą 05KDG (Aleja Legionów) i ulicą Polową, ustalenia zgodnie z § 9 ust. 10, 11),
 - c) strefa OW-n (zgodnie z § 9 ust. 16);
 - 3) na terenie znajdują się obiekty architektury:
 - a) wpisane do rejestru zabytków (zgodnie z § 9 ust. 3 i 4),
 - b) wpisane do miejskiej ewidencji zabytków (zgodnie z § 9 ust. 5 i 6).
3. Zasady kształtowania zabudowy i zagospodarowania terenu:
 - 1) adaptuje się istniejącą zabudowę pierzejową;
 - 2) wskazane uzupełnienia zabudowy w pierzei ulicy 017 KDD (Sienkiewicza);
 - 3) wskazane uzupełnianie zabudowy od strony ulicy 05KDG (Aleja Legionów);
 - 4) skala i rzędne nowej zabudowy winny mieścić się w parametrach nawiązujących do sąsiedniej zabudowy historycznej zgodnie z § 9 ust.9:
 - a) dla nowych budynków w narożniku ulic 05KDG (Aleja Legionów) i Polowej oraz narożniku ulic 017KDD i Polowej obowiązuje dostosowanie wysokości zabudowy do budynku przy ul. Sienkiewicza 10,
 - b) dopuszcza się stosowanie geometrii dachu odmiennej od przyjętej w ustaleniach ogólnych dla zabudowy od strony ul. 05KDG;

- 5) powierzchnia zabudowy – nie więcej niż 85% powierzchni terenu;
 - 6) zieleń biologicznie czynna – nie mniej niż 10% powierzchni terenu;
 - 7) obowiązująca linia zabudowy w pierzei ulicy 017KDD;
 - 8) nieprzekraczalne linie zabudowy w pierzei ulic 05KDG i Polowej;
 - 9) zabudowa od strony ulicy 05KDG może być realizowana pod warunkiem likwidacji istniejącej skarpy i realizacji parteru w poziomie ulicy 05KDG.
4. Zasady obsługi komunikacyjnej:
- 1) dostępność komunikacyjna terenu z ulicy 05KDG (ul. Legionów), 017KDD (z dopuszczeniem wjazdów bramowych) oraz z ulicy Polowej (poza obszarem opracowania);
 - 2) wymagania dotyczące lokalizacji miejsc postojowych jak w §13.

§78 Ustalenia dla terenu oznaczonego symbolem A57MUS-2.

1. Przeznaczenie terenu – teren zabudowy śródmiejskiej.
2. Zasady ochrony dziedzictwa kulturowego i dóbr kultury (zgodnie z §9 ustaleń ogólnych):
 - 1) teren znajduje się w granicach obszaru historycznego układu urbanistycznego miasta wpisanego do rejestru zabytków (zgodnie z § 9 ust. 1);
 - 2) teren objęty strefami ochrony konserwatorskiej (zgodnie z rysunkiem planu):
 - a) strefa A (część terenu od strony ulicy H. Sienkiewicza, ustalenia zgodnie z § 9 ust. 8, 9),
 - b) strefa B (część terenu pomiędzy ulicą 05KDG (Aleja Legionów) i ulicą Polowa, ustalenia zgodnie z § 9 ust. 10, 11),
 - c) strefa OW-n (zgodnie z § 9 ust. 16);
 - 3) na terenie znajduje się obiekt architektury wpisany do miejskiej ewidencji zabytków (zgodnie z § 9 ust. 5 i 6).
3. Zasady kształtowania zabudowy i zagospodarowania terenu:
 - 1) adaptuje się istniejącą zabudowę pierzejową;
 - 2) ustala się uzupełnienia zabudowy w pierzei ulicy 017KDD (Sienkiewicza);
 - 3) skala i rzędne nowej zabudowy oraz pozostałe parametry winny być zgodne z ustaleniami w § 9 ust.9;
 - 4) ustala się dostosowanie wysokości istniejącej zabudowy do budynku przy ulicy Sienkiewicza 6; nowa zabudowa nie może być wyższa niż w/w budynek;
 - 5) powierzchnia zabudowy – nie więcej niż 50% powierzchni terenu;
 - 6) powierzchnia biologicznie czynna – nie mniej niż 10% powierzchni terenu;
 - 7) obowiązujące linie zabudowy w pierzei ulic 017KDD (Sienkiewicza) i 07KDL (Dworna);
 - 8) nieprzekraczalna linia zabudowy w pierzei ulicy 05KDG (Aleja Legionów);
4. Zasady obsługi komunikacyjnej:
 - 1) dostępność komunikacyjna terenu z ulicy 017KDD z dopuszczeniem wjazdów bramowych;
 - 2) w zagospodarowaniu terenu przewidzieć przejścia piesze łączące ulicę H. Sienkiewicza i Alei Legionów;
 - 3) wymagania dotyczące lokalizacji miejsc postojowych jak w §13.

§79 Ustalenia dla terenu oznaczonego symbolem A58UA,UZ.

1. Przeznaczenie terenu – teren zabudowy usług administracji i usług opieki zdrowotnej.
2. Zasady ochrony dziedzictwa kulturowego i dóbr kultury (zgodnie z §9 ustaleń ogólnych):
 - 1) teren znajduje się w granicach obszaru historycznego układu urbanistycznego miasta wpisanego do rejestru zabytków (zgodnie z § 9 ust. 1);
 - 2) teren objęty strefami ochrony konserwatorskiej (zgodnie z rysunkiem planu):
 - a) strefa B (zgodnie z § 9 ust. 10, 11),
 - b) strefa OW-n (zgodnie z § 9 ust. 16).
3. Zasady kształtowania zabudowy i zagospodarowania terenu:
 - 1) adaptuje się istniejącą zabudowę z dopuszczeniem rozbudowy do parametrów jak niżej;
 - 2) wysokość budynków do 3 kondygnacji nadziemnych;
 - 3) geometria oraz rodzaj pokrycia dachów dowolny;
 - 4) powierzchnia zabudowy – nie więcej niż 40% powierzchni terenu;
 - 5) powierzchnia biologicznie czynna – nie mniej niż 20% powierzchni terenu;
 - 6) nieprzekraczalne linie zabudowy od linii rozgraniczającej:
 - a) ulicy 032KDD (Kierzkowa) i 033KDD (Wąska) 6,0 m oraz jak na rysunku planu,
 - b) Szosy Zambrowskiej 10,0 m;
 - 7) obowiązuje korekta granicy działki z ulicą 033KDD (Wąska).
4. Zasady obsługi komunikacyjnej:
 - 1) dostępność komunikacyjna z ulicy 032KDD (Kierzkowa) i 033KDD (Wąska);
 - 2) wymagania dotyczące lokalizacji miejsc postojowych jak w §13.

§80 Ustalenia dla terenu oznaczonego symbolem A59U.

1. Przeznaczenie terenu – teren zabudowy usługowej.
2. Zasady ochrony dziedzictwa kulturowego i dóbr kultury (zgodnie z §9 ustaleń ogólnych):
 - 1) teren znajduje się w granicach obszaru historycznego układu urbanistycznego miasta wpisanego do rejestru zabytków (zgodnie z § 9 ust. 1);
 - 2) teren objęty strefami ochrony konserwatorskiej (zgodnie z rysunkiem planu):
 - a) strefa B (zgodnie z § 9 ust. 10, 11),
 - b) strefa OW-n (zgodnie z § 9 ust. 16).
2. Zasady kształtowania zabudowy i zagospodarowania terenu:
 - 1) adaptuje się istniejąca zabudowę z dopuszczeniem rozbudowy do parametrów jak niżej;
 - 2) wysokość budynków do 4 kondygnacji nadziemnych;
 - 3) geometria i rodzaj pokrycia dachu dowolny;
 - 4) powierzchnia zabudowy – nie więcej niż 40% powierzchni terenu;
 - 5) powierzchnia biologicznie czynna – nie mniej niż 10% powierzchni terenu;
 - 6) nieprzekraczalne linie zabudowy od linii rozgraniczających:
 - a) Szosy Zambrowskiej - 10,0 m,
 - b) ulicy Generała W. Sikorskiego - 6,0 m,
 - c) ulicy 033KDD (Wąskiej) - 6,0m.
3. Zasady obsługi komunikacyjnej:
 - 1) dostępność terenu z ulicy Szosy Zambrowskiej i 033KDD (Wąska);
 - 2) wymagania dotyczące lokalizacji miejsc postojowych jak w §13.

§81 Ustalenia dla terenu oznaczonego symbolem A60KS.

1. Przeznaczenie terenu – teren parkingu.
2. Zasady ochrony dziedzictwa kulturowego i dóbr kultury (zgodnie z § 9):
 - 1) teren znajduje się w granicach obszaru historycznego układu urbanistycznego miasta wpisanego do rejestru zabytków (zgodnie z § 9 ust. 1);
 - 2) teren objęty strefami ochrony konserwatorskiej (zgodnie z rysunkiem planu):
 - a) strefa A (zgodnie z § 9 ust. 8, 9),
 - b) strefa OW-n (zgodnie z § 9 ust. 16);
3. Zasady zagospodarowania terenu:
 - 1) zakaz lokalizacji budynków;
 - 2) powierzchnia biologicznie czynna – nie mniej niż 10% powierzchni terenu;
 - 3) dostępność komunikacyjna z ulicy 07KDL-1 (Dworna).

§82 Ustalenia dla terenów oznaczonych symbolami A61E, A62E, A63E, A64E.

1. Przeznaczenie terenów - tereny urządzeń infrastruktury elektroenergetycznej.
2. Zasady ochrony dziedzictwa kulturowego i dóbr kultury (zgodnie z § 9):
 - 1) tereny znajdują się w granicach obszaru historycznego układu urbanistycznego miasta wpisanego do rejestru zabytków (zgodnie z § 9 ust. 1);
 - 2) tereny objęte strefami ochrony konserwatorskiej (zgodnie z rysunkiem planu):
 - a) strefa B (zgodnie z § 9 ust. 10, 11),
 - b) strefa OW-n (zgodnie z § 9 ust. 16),
 - c) tereny A61E i A62E objęte strefą K-1 (zgodnie z § 9 ust. 13).
3. Zasady zagospodarowania terenu:
 - 1) dostępność komunikacyjna terenu:
 - a) A61E z ulicy Rybaki poza obszarem planu,
 - b) A62E z ulicy 020KDD (Woziwodzka),
 - c) A63E z ulicy 033KDD (Wąska).

Jednostka strukturalna B.

§83 Ustalenia dla terenów oznaczonych symbolami B1UO,ZU, B2UO,ZU, B3UO,ZU.

1. Przeznaczenie terenów – tereny usług oświaty i wychowania z zielenią urządzoną.
2. Zasady ochrony dziedzictwa kulturowego i dóbr kultury (zgodnie z § 9):
 - 1) tereny znajdują się w granicach obszaru historycznego układu urbanistycznego miasta wpisanego do rejestru zabytków (zgodnie z § 9 ust. 1);
 - 2) tereny objęte strefami ochrony konserwatorskiej (zgodnie z rysunkiem planu):
 - a) strefa B (zgodnie z § 9 ust. 10, 11),
 - b) strefa K-1 (zgodnie z § 9 ust. 13),
 - c) strefa OW-n (zgodnie z § 9 ust. 16),
 - 3) część terenów B1UO,ZU i B2UO,ZU jest objęta strefą K dla której obowiązują następujące

zasady ochrony:

- a) zachowanie, pielęgnacja i konserwacja drzewostanu,
 - b) dopuszczenie uzupełnienia nasadzeń w nawiązaniu do istniejącej kompozycji zieleni z uwzględnieniem właściwej ekspozycji zabytku;
- 4) na terenie B1UO,ZU znajduje się obiekt architektury wpisany do miejskiej ewidencji zabytków (zgodnie z § 9 ust. 5 i 6);
 - 5) na terenach B1UO,ZU i B2UO,ZU znajdują się obiekty architektury objęte ochroną konserwatorską na podstawie wpisu do rejestru zabytków (zgodnie z § 9 ust. 3 i 4);
 - 6) teren B2UO,ZU znajduje się w granicach obszaru wpisanego do rejestru zabytków (zgodnie z § 9 ust. 3 i 4).
3. Zasady kształtowania zabudowy i zagospodarowania terenu:
- 1) adaptuje się istniejącą zabudowę;
 - 2) dla zabudowy adaptowanej (nie dotyczy budynków zabytkowych) i nowej ustala się parametry zgodne z ustaleniami w § 9 ust.9;
 - 3) ustala się lokalizację sali gimnastycznej przy ulicy Kolegialnej na terenie B1UO,ZU;
 - 4) powierzchnia zabudowy – nie więcej niż 40% powierzchni poszczególnych terenów;
 - 5) nieprzekraczalna linia zabudowy jak na rysunku planu.
4. Zasady obsługi komunikacyjnej:
- 1) dostępność komunikacyjna dla terenów:
 - a) B1UO,ZU z ulicy 012KDD (Kolegialna), 047KDW i 049KDW (drogi wewnętrzne),
 - b) B2UO, ZU z ulicy 012KDD (Kolegialna) i 03KDGP (Pl. Kościuszki),
 - c) B3UO,ZU z ulicy 012KDD (Kolegialna);
 - 2) wymagania dotyczące lokalizacji miejsc postojowych jak w § 13.

§84 Ustalenia dla terenu oznaczonego symbolem **B4MN**.

1. Przeznaczenie terenu – teren zabudowy mieszkaniowej z przewagą jednorodzinnej.
2. Zasady ochrony dziedzictwa kulturowego i dóbr kultury (zgodnie z § 9):
 - 1) teren znajduje się w granicach obszaru historycznego układu urbanistycznego miasta wpisanego do rejestru zabytków (zgodnie z § 9 ust. 1);
 - 2) teren objęty strefami ochrony konserwatorskiej (zgodnie z rysunkiem planu):
 - a) strefa B (zgodnie z § 9 ust. 10, 11),
 - b) strefa K-1 (zgodnie z § 9 ust. 13),
 - c) strefa OW-n (zgodnie z § 9 ust. 16).
3. Zasady kształtowania zabudowy i zagospodarowania terenu:
 - 1) adaptuje się istniejącą zabudowę;
 - 2) dla zabudowy adaptowanej i nowej obowiązują parametry:
 - a) wysokość budynków mieszkalnych – do 3 kondygnacji nadziemnych, w tym poddasze użytkowe;
 - b) geometria dachu i rodzaj pokrycia dostosowany do parametrów zabudowy sąsiedniej;
 - c) kierunek kalenicy dostosowany do zabudowy sąsiedniej;
 - d) poziom rzędnej parteru nie może być wyższy niż 45 cm od najwyższego punktu terenu w obrysie budynku;
 - 3) dopuszcza się zabudowę bliźniaczą;
 - 4) powierzchnia zabudowy nie więcej niż 40% powierzchni działki budowlanej;
 - 5) powierzchnia biologicznie czynna – nie mniej niż 20% działki budowlanej;
 - 6) nieprzekraczalna linia zabudowy 8,0 m od linii rozgraniczającej ulicy 010KDL (Zamiejska) oraz 10,0 m od linii rozgraniczającej ulicy 02KDGP (Zjazd), 047 KDW i 048 KDW;
 - 7) minimalna wielkość działek budowlanych 500 m².
4. Zasady obsługi komunikacyjnej:
 - 1) dostępność komunikacyjna z ulicy 010KDL (Zamiejska) i ulic 047KDW, 048KDW;
 - 2) wymagania dotyczące lokalizacji miejsc postojowych jak w § 13.

§85 Ustalenia dla terenu oznaczonego symbolem **B5MWU**.

1. Przeznaczenie terenu – teren zabudowy mieszkaniowej wielorodzinnej z usługami.
2. Zasady ochrony dziedzictwa kulturowego i dóbr kultury (zgodnie z § 9):
 - 1) teren znajduje się w granicach obszaru historycznego układu urbanistycznego miasta wpisanego do rejestru zabytków (zgodnie z § 9 ust. 1);
 - 2) teren objęty strefami ochrony konserwatorskiej (zgodnie z rysunkiem planu):
 - a) strefa B (zgodnie z § 9 ust. 10, 11),
 - b) strefa K-1 (zgodnie z § 9 ust. 13),
 - c) strefa OW-n (zgodnie z § 9 ust. 16);
 - 3) na terenie znajdują się obiekty architektury wpisane do miejskiej ewidencji zabytków (zgodnie

z § 9 ust. 5 i 6).

3. Zasady kształtowania zabudowy i zagospodarowania terenu:
 - 1) adaptuje się istniejącą zabudowę;
 - 2) inwestowanie na warunkach konserwatorskich zgodnie z § 9 ust. 6;
 - 3) powierzchnia zabudowy – nie więcej niż 40% powierzchni działki budowlanej;
 - 4) powierzchnia biologicznie czynna – nie mniej niż 10% powierzchni działki budowlanej;
 - 5) nieprzekraczalne linie zabudowy jak na rysunku planu;
4. Zasady obsługi komunikacyjnej:
 - 1) dostępność komunikacyjna z ulicy 012KDD (Kolegialna);
 - 2) wymagania dotyczące lokalizacji miejsc postojowych jak w § 13.

§86 Ustalenia dla terenu oznaczonego symbolem **B6MWU**.

1. Przeznaczenie terenu – teren zabudowy mieszkaniowej wielorodzinnej z usługami.
2. Zasady ochrony dziedzictwa kulturowego i dóbr kultury (zgodnie z § 9):
 - 1) teren znajduje się w granicach obszaru historycznego układu urbanistycznego miasta wpisanego do rejestru zabytków (zgodnie z § 9 ust. 1);
 - 2) teren objęty strefami ochrony konserwatorskiej (zgodnie z rysunkiem planu):
 - a) strefa B (zgodnie z § 9 ust. 10, 11),
 - b) strefa K-1 (zgodnie z § 9 ust. 13),
 - c) strefa OW-n (zgodnie z § 9 ust. 16);
 - 3) na terenie znajdują się obiekty architektury wpisane do miejskiej ewidencji zabytków (zgodnie z § 9 ust. 5 i 6).
3. Zasady kształtowania zabudowy i zagospodarowania terenu:
 - 1) adaptuje się istniejącą zabudowę;
 - 2) dla zabudowy adaptowanej (nie dotyczy budynków zabytkowych) i nowej obowiązują parametry:
 - a) wysokość budynków dostosowana do wysokości istniejącego budynku zabytkowego,
 - b) pozostałe parametry zgodnie z § 9 ust.9;
 - c) budynki lokalizować w pierzejach ulic 09KDL (Wiejska) oraz 013KDD (Piękna) wyznaczonych przez istniejący budynek zabytkowy;
 - 3) powierzchnia zabudowy – nie więcej niż 50% powierzchni działki budowlanej;
 - 4) powierzchnia biologicznie czynna – nie mniej niż 10% powierzchni terenu;
 - 5) obowiązująca linia zabudowy w pierzei ulic 09KDL i 013KDD;
 - 6) nieprzekraczalna linia zabudowy 6,0 m od linii rozgraniczającej ulicy 012KDD (Kolegialna).
4. Zasady obsługi komunikacyjnej:
 - 1) dostępność komunikacyjna z ulicy 09KDL (Wiejska), 012KDD (Kolegialna) i ulicy 013KDD (Piękna);
 - 2) wymagania dotyczące lokalizacji miejsc postojowych jak w § 13.

§87 Ustalenia dla terenu oznaczonego symbolem **B7MWU**.

1. Przeznaczenie terenu – teren zabudowy mieszkaniowej wielorodzinnej z usługami.
2. Zasady ochrony dziedzictwa kulturowego i dóbr kultury (zgodnie z § 9):
 - 1) teren znajduje się w granicach obszaru historycznego układu urbanistycznego miasta wpisanego do rejestru zabytków (zgodnie z § 9 ust. 1);
 - 2) teren objęty strefami ochrony konserwatorskiej (zgodnie z rysunkiem planu):
 - a) strefa B (zgodnie z § 9 ust. 10, 11),
 - b) strefa OW-n (zgodnie z § 9 ust. 16).
3. Zasady kształtowania zabudowy i zagospodarowania terenu:
 - 1) wskazane porządkowanie wnętrza terenu zabudowy poprzez rozbiórkę wyeksploatowanych technicznie budynków gospodarczych;
 - 2) przebudowa budynków we wschodniej pierzei ulicy 09KDL (Wiejska) oraz w środku kwartału, na warunkach jak niżej:
 - a) wysokość budynków do 3 kondygnacji nadziemnych, geometria dachów i rodzaj pokrycia nawiązujący do zabudowy przy placu Kościuszki,
 - b) kierunek kalenicy równoległy do ulicy 09KDL (Wiejska);
 - 3) powierzchnia zabudowy – nie więcej niż 40% powierzchni terenu;
 - 4) powierzchnia biologicznie czynna – nie mniej niż 10% powierzchni terenu;
 - 5) nieprzekraczalne linie zabudowy w pierzejach ulic 09KDL i 013KDD oraz jak na rysunku planu;
4. Zasady obsługi komunikacyjnej:
 - 1) dostępność komunikacyjna z ulicy 09KDL (Wiejska) i ulicy 013KDD (Piękna);
 - 2) wymagania dotyczące lokalizacji miejsc postojowych jak w § 13.

§88 Ustalenia dla terenu oznaczonego symbolem B8KS.

1. Przeznaczenie terenu – teren parkingu.
2. Zasady ochrony dziedzictwa kulturowego i dóbr kultury (zgodnie z § 9):
 - 1) teren znajduje się w granicach obszaru historycznego układu urbanistycznego miasta wpisanego do rejestru zabytków (zgodnie z § 9 ust. 1);
 - 2) teren objęty strefami ochrony konserwatorskiej (zgodnie z rysunkiem planu):
 - a) strefa B (zgodnie z § 9 ust. 10, 11),
 - b) strefa OW-n (zgodnie z § 9 ust. 16).
3. Zasady kształtowania zabudowy i zagospodarowania terenu:
 - 1) zakaz wznoszenia budynków;
 - 2) zakaz grodzenia terenu.
4. Zasady obsługi komunikacyjnej:
 - 1) dostępność komunikacyjna z ulicy 05KDG (Aleja Legionów).

§89 Ustalenia dla terenu oznaczonego symbolem B9MUS.

1. Przeznaczenie terenu – teren zabudowy śródmiejskiej.
2. Zasady ochrony dziedzictwa kulturowego i dóbr kultury (zgodnie z § 9):
 - 1) teren znajduje się w granicach obszaru historycznego układu urbanistycznego miasta wpisanego do rejestru zabytków (zgodnie z § 9 ust. 1);
 - 2) teren objęty strefami ochrony konserwatorskiej (zgodnie z rysunkiem planu):
 - a) strefa B (zgodnie z § 9 ust. 10, 11),
 - b) strefa OW-n (zgodnie z § 9 ust. 16);
 - 3) na terenie znajdują się obiekty architektury wpisane do miejskiej ewidencji zabytków (zgodnie z § 9 ust. 5 i 6);
 - 4) na terenie znajdują się obiekty architektury objęte ochroną konserwatorską na podstawie wpisu do rejestru zabytków (zgodnie z § 9 ust. 3 i 4).
3. Zasady kształtowania zabudowy i zagospodarowania terenu:
 - 1) adaptuje się istniejącą zabudowę oraz ustala się uzupełnienie pierzei przy ulicy 014 KDD (3-go Maja);
 - 2) dla zabudowy adaptowanej (nie dotyczy budynków zabytkowych) ustala się parametry:
 - a) wysokość budynków stanowiących uzupełnienie pierzei dostosować do wysokości istniejących budynków zabytkowych;
 - b) pozostałe parametry jak § 9 ust.9;
 - 3) wskazane zmniejszenie spadków dachu do 35° lub wprowadzenie dachów mansardowych w zabudowie usługowej przy ulicy 05KDG (Alej Legionów);
 - 4) powierzchnia zabudowy – nie więcej niż 60% powierzchni terenu;
 - 5) powierzchnia biologicznie czynna – nie mniej niż 10% powierzchni terenu;
 - 6) obowiązująca linia zabudowy w pierzei ulicy 014 KDD (3go Maja) i ulicy Polowej (nieobjęta opracowaniem);
 - 7) nieprzekraczalna linia zabudowy w pierzei ulicy 05KDG.
4. Zasady obsługi komunikacyjnej:
 - 1) dostępność komunikacyjna z ulicy 014 KDD (3-go Maja) oraz poprzez wjazdy bramowe;
 - 2) wymagania dotyczące lokalizacji miejsc postojowych jak w § 13.

§90 Ustalenia dla terenów oznaczonych symbolami B10ZP, B11ZP.

1. Przeznaczenie terenu – tereny zieleni publicznej.
2. Zasady ochrony dziedzictwa kulturowego i dóbr kultury (zgodnie z § 9):
 - 1) tereny znajdują się w granicach obszaru historycznego układu urbanistycznego miasta wpisanego do rejestru zabytków (zgodnie z § 9 ust. 1);
 - 2) tereny objęte strefami ochrony konserwatorskiej (zgodnie z rysunkiem planu):
 - a) strefa B (zgodnie z § 9 ust. 10, 11),
 - b) strefa OW-n (zgodnie z § 9 ust. 16);
 - 3) teren B11ZP objęty jest strefą K, dla której obowiązują następujące zasady ochrony:
 - a) zachowanie, pielęgnacja i konserwacja drzewostanu,
 - b) dopuszczenie uzupełnienia nasadzeń w nawiązaniu do istniejącej kompozycji zieleni,
 - c) porządkowanie (podnoszenie estetyki, uzupełnianie, ujednolicanie) małej architektury, oświetlenia, ujednolicenie alejek.
3. Zasady kształtowania zabudowy i zagospodarowania terenu:
 - 1) na terenie B10ZP dopuszcza się budowę szkieletu miejskiego wg następujących parametrów:
 - a) wysokość budynku jedna kondygnacja nadziemna,
 - b) dach dwu lub wielospadowy o kącie nachylenia połąci 25 – 40°, kryty dachówką

- ceramiczną w odcieniu brązu;
- 2) na pozostałych terenach zakaz lokalizacji budynków i obiektów tymczasowych;
 - 3) teren B11ZP wraz z drogą 015KDD stanowi integralną część Placu Poczтового, przy projektowaniu posadzek, nawierzchni ulic oraz elementów małej architektury należy te tereny rozpatrywać jako funkcjonalną całość.

§91 Ustalenia dla terenu oznaczonego symbolem B12ZP.

1. Przeznaczenie terenu – teren zieleni publicznej.
2. Zasady kształtowania zabudowy i zagospodarowania terenu:
 - 1) zakaz lokalizacji budynków i obiektów tymczasowych.

§92 Ustalenia dla terenu oznaczonego symbolem B13MUS.

1. Przeznaczenie terenu – teren zabudowy śródmiejskiej.
2. Zasady ochrony dziedzictwa kulturowego i dóbr kultury (zgodnie z § 9):
 - 1) na terenie znajdują się obiekty architektury wpisane do miejskiej ewidencji zabytków (zgodnie z § 9 ust. 5 i 6) oraz obiekty architektury objęte ochroną konserwatorską, na podstawie wpisu do rejestru zabytków (zgodnie z § 9 ust. 3 i 4).
3. Zasady kształtowania zabudowy i zagospodarowania terenu:
 - 1) adaptuje się istniejącą zabudowę;
 - 2) dla zabudowy adaptowanej (nie dotyczy budynków zabytkowych) i nowej ustala się parametry:
 - a) dla budynków zlokalizowanych przy ulicy 030KDD (Ogrodowa) obowiązują następujące wysokości: 3 kondygnacje nadziemne dla budynków zlokalizowanych na sąsiedniej działce budowlanej, od strony budynku zabytkowego oznaczonego numerem adresowym 7 oraz 4 kondygnacje nadziemne dla budynków zlokalizowanych, od strony budynku zabytkowego oznaczonego numerem adresowym 8,
 - b) dachy dwu lub wielospadowe o kącie nachylenia połaci 25 - 40°, dopuszcza się dachy mansardowe,
 - c) pozostałe parametry jak w § 9 ust.9;
 - 3) wskazana rewitalizacja terenu;
 - 4) powierzchnia zabudowy – nie więcej niż 40% powierzchni terenu;
 - 5) powierzchnia biologicznie czynna – nie mniej niż 10% powierzchni terenu;
 - 6) obowiązujące linie zabudowy w pierzei ulicy 01KDGP (Wojska Polskiego) oraz 4,0 m od linii rozgraniczającej ulicy 04KDZ (Nowogrodzka);
 - 7) nieprzekraczalna linia zabudowy jak na rysunku planu.
4. Zasady obsługi komunikacyjnej:
 - 1) dostępność komunikacyjna z ulicy 04KDZ (Nowogrodzka), ulicy 01KDGP (Wojska Polskiego) i ulicy 030KDD (Ogrodowa);
 - 2) wymagania dotyczące lokalizacji miejsc postojowych jak w § 13.

§93 Ustalenia dla terenu oznaczonego symbolem B14UA.

1. Przeznaczenie terenu – teren zabudowy usług administracji.
2. Zasady ochrony dziedzictwa kulturowego i dóbr kultury (zgodnie z § 9):
 - 1) teren objęty ochroną konserwatorską na podstawie wpisu do rejestru zabytków (zgodnie z § 9 ust. 3 i 4).
3. Zasady kształtowania zabudowy i zagospodarowania terenu:
 - 1) adaptuje się istniejącą zabudowę;
 - 2) dla zabudowy adaptowanej i nowej ustala się parametry:
 - a) wysokość budynków do 2 kondygnacji nadziemnych;
 - b) dachy symetryczne, dwuspadowe o wysokości od 25° do 45°, kryte dachówką ceramiczną w kolorze ceglastej czerwieni;
 - 3) powierzchnia zabudowy – nie więcej niż 40% powierzchni działki budowlanej;
 - 4) powierzchnia biologicznie czynna – nie mniej niż 20% działki budowlanej;
 - 5) nieprzekraczalna linia zabudowy 6,0 m od linii rozgraniczającej ulic 04KDZ (Nowogrodzka) i Zygmunta Glogera (nieobjęta opracowaniem);
4. Zasady obsługi komunikacyjnej:
 - 1) dostępność komunikacyjna z ulicy Zygmunta Glogera (poza granicami opracowania) i 04KDZ (Nowogrodzka);
 - 2) wymagania dotyczące lokalizacji miejsc postojowych jak w § 13;

§94 Ustalenia dla terenu oznaczonego symbolem B15ZP.

1. Przeznaczenie terenu – teren zieleni publicznej (park im. Jakuba Wagi).

2. Zasady ochrony dziedzictwa kulturowego, dóbr kultury, kształtowania zabudowy i zagospodarowania przestrzennego:

- 1) teren objęty strefą ochrony konserwatorskiej K, z następującymi zasadami ochrony:
 - a) zachowanie, konserwacja i restauracja kompozycji zieleni,
 - b) zachowanie, pielęgnacja i konserwacja istniejącego starodrzewu,
 - c) utrzymanie i pielęgnacja materiału roślinnego,
 - d) uzupełnianie nasadzeń w dostosowaniu do kompozycji założenia,
 - e) usunięcie elementów zniekształcających i obniżających wartość zabytkową parku, w tym bitumicznej nawierzchni alejek i ścieżek parkowych oraz betonowego podestu (sceny),
 - f) przywrócenie oryginalnego układu komunikacyjnego na podstawie planów archiwalnych,
 - g) wykonanie nawierzchni alejek i ścieżek z tłuczni,
 - h) porządkowanie (podnoszenie estetyki, uzupełnienie, ujednolicenie) małej architektury, wyposażenia i oświetlenia parku,
 - i) odtworzenie oryginalnego kutego ogrodzenia;
- 2) teren objęty ochroną konserwatorską na podstawie wpisu do rejestru zabytków (zgodnie z § 9 ust. 3 i 4);
- 3) zakazuje się lokalizacji budynków i obiektów tymczasowych.

§95 Ustalenia dla terenu oznaczonego symbolem **B16UA**.

1. Przeznaczenie terenu – teren zabudowy usług administracji.
2. Zasady kształtowania zabudowy i zagospodarowania terenu:
 - 1) adaptuje się istniejącą zabudowę;
 - 2) dla zabudowy adaptowanej i nowej ustala się parametry:
 - a) wysokość budynków do 3 kondygnacji nadziemnych;
 - b) nie określa się geometrii dachu oraz rodzaju pokrycia dachu;
 - 3) powierzchnia zabudowy – nie więcej niż 45% powierzchni działki budowlanej;
 - 4) powierzchnia biologicznie czynna – nie mniej niż 20% powierzchni działki budowlanej;
 - 5) nieprzekraczalna linia zabudowy 6,0 m od linii rozgraniczającej ulicy 01KDGP, jak na rysunku planu.
3. Zasady obsługi komunikacyjnej:
 - 1) dostępność komunikacyjna z ulicy 01KDGP (Wojska Polskiego);
 - 2) wymagania dotyczące lokalizacji miejsc postojowych jak w § 13.

§96 Ustalenia dla terenu oznaczonego symbolem **B17U**.

1. Przeznaczenie terenu – teren zabudowy usługowej.
2. Przeznaczenie dopuszczalne – zabudowa mieszkaniowa wielorodzinna.
3. Zasady ochrony dziedzictwa kulturowego i dóbr kultury (zgodnie z § 9):
 - 1) teren objęty strefą B ochrony konserwatorskiej (zgodnie z rysunkiem planu);
 - 2) teren znajduje się w granicach obszarów wpisanych do rejestru zabytków (zgodnie z § 9 ust. 3 i 4);
 - 3) na terenie znajduje się obiekt architektury objęty ochroną konserwatorską na podstawie wpisu do rejestru zabytków (zgodnie z § 9 ust. 3 i 4).
4. Zasady kształtowania zabudowy i zagospodarowania terenu:
 - 1) adaptuje się istniejącą zabudowę;
 - 2) dla zabudowy adaptowanej (nie dotyczy budynku zabytkowego) ustala się parametry:
 - a) wysokość zabudowy nie może przewyższać budynku zabytkowego;
 - b) geometria dachu oraz rodzaj pokrycia winien nawiązywać do zabudowy zabytkowej;
 - 3) inwestowanie na warunkach konserwatorskich z § 9;
 - 4) powierzchnia zabudowy – nie więcej niż 40% powierzchni terenu;
 - 5) powierzchnia biologicznie czynna – nie mniej niż 10% działki budowlanej;
 - 6) nieprzekraczalna linia zabudowy 3,0 m od linii rozgraniczającej ulicy Polowej (poza granicami opracowania).
5. Zasady obsługi komunikacyjnej:
 - 1) dostępność komunikacyjna z ulicy Polowej (poza granicami opracowania);
 - 2) wymagania dotyczące lokalizacji miejsc postojowych jak w § 13.

§97 Ustalenia dla terenu oznaczonego symbolem **B18MWU**.

1. Przeznaczenie terenu – teren zabudowy mieszkaniowej wielorodzinnej z usługami.
2. Zasady ochrony dziedzictwa kulturowego i dóbr kultury (zgodnie z § 9):
 - 1) część terenu objęta jest strefą B ochrony konserwatorskiej (zgodnie z rysunkiem planu);
 - 2) na terenie znajduje się obiekt architektury wpisany do miejskiej ewidencji zabytków (zgodnie z § 9 ust. 5 i 6).

3. Zasady kształtowania zabudowy i zagospodarowania terenu:
 - 1) adaptuje się istniejącą zabudowę;
 - 2) dla zabudowy adaptowanej (nie dotyczy budynku zabytkowego) i nowej zabudowy ustala się parametry:
 - a) wysokość budynku do 3 kondygnacji nadziemnych,
 - b) geometria dachu i rodzaj pokrycia nawiązują do zabudowy historycznej na sąsiednich działkach;
 - 3) powierzchnia zabudowy – nie więcej niż 40% powierzchni terenu,
 - 4) powierzchnia biologicznie czynna – nie mniej niż 10% powierzchni terenu,
 - 5) nieprzekraczalne linie zabudowy w pierzei ulicy 01KDGP (Wojska Polskiego) oraz jak na rysunku planu.
4. Zasady obsługi komunikacyjnej:
 - 1) dostępność komunikacyjna z ulicy 01KDGP (Wojska Polskiego) i ulicy 014KDD (3-go Maja);
 - 2) wymagania dotyczące lokalizacji miejsc postojowych jak w § 13.

§98 Ustalenia dla terenu oznaczonego symbolem B19MWU.

1. Przeznaczenie terenu – teren zabudowy mieszkaniowej wielorodzinnej z usługami.
2. Zasady ochrony dziedzictwa kulturowego i dóbr kultury (zgodnie z § 9):
 - 1) teren objęty strefą B ochrony konserwatorskiej (zgodnie z rysunkiem planu);
 - 2) na terenie znajdują się obiekty architektury wpisane do miejskiej ewidencji zabytków (zgodnie z § 9 ust. 5 i 6).
3. Zasady kształtowania zabudowy i zagospodarowania terenu:
 - 1) adaptuje się istniejącą zabudowę;
 - 2) dla adaptowanej zabudowy (nie dotyczy budynku zabytkowego) i nowej obowiązują parametry:
 - a) wysokość budynków nie może przewyższać budynków zabytkowych,
 - b) geometria dachu i rodzaj pokrycia nawiązujący do zabudowy historycznej,
 - c) pozostałe parametry jak § 9 ust. 9;
 - 3) rewitalizacja terenu ze zmianą funkcji na usługową;
 - 4) powierzchnia zabudowy – nie więcej niż 55% działki budowlanej;
 - 5) powierzchnia biologicznie czynna – nie mniej niż 10% działki budowlanej;
 - 6) obowiązująca linia zabudowy w pierzei ulicy 014KDD (3-go Maja);
 - 7) nieprzekraczalna linia zabudowy w pierzei ulicy Polowej.
4. Zasady obsługi komunikacyjnej:
 - 1) dostępność komunikacyjna z ulicy 014KDD (3-ego Maja) oraz ulicy Polowej (poza granicami opracowania);
 - 2) wymagania dotyczące lokalizacji miejsc postojowych jak w § 13.

§99 Ustalenia dla terenu oznaczonego symbolem B20MWU.

1. Przeznaczenie terenu – teren zabudowy mieszkaniowej wielorodzinnej z usługami.
2. Zasady ochrony dziedzictwa kulturowego i dóbr kultury (zgodnie z § 9):
 - 1) teren objęty strefą B ochrony konserwatorskiej (zgodnie z rysunkiem planu);
 - 2) na terenie znajdują się obiekty architektury wpisane do miejskiej ewidencji zabytków (zgodnie z § 9 ust. 5 i 6).
3. Zasady kształtowania zabudowy i zagospodarowania terenu:
 - 1) adaptuje się istniejącą zabudowę;
 - 2) dla adaptowanej zabudowy (nie dotyczy budynków zabytkowych) i nowej obowiązują parametry jak § 9 ust. 9;
 - 3) powierzchnia zabudowy – nie więcej niż 35% powierzchni działki budowlanej;
 - 4) powierzchnia biologicznie czynna – nie mniej niż 10% powierzchni terenu;
 - 5) obowiązująca linia zabudowy w pierzei ulicy 01KDGP (Wojska Polskiego); nieprzekraczalna linia zabudowy w pierzei ulicy Polowej.
4. Zasady obsługi komunikacyjnej:
 - 1) dostępność komunikacyjna z ulicy 01KGP (Wojska Polskiego) i ulicy Polowej (poza granicami opracowania);
 - 2) wymagania dotyczące lokalizacji miejsc postojowych jak w § 13.

§100 Ustalenia dla terenu oznaczonego symbolem B21MNU.

1. Przeznaczenie terenu – teren zabudowy mieszkaniowej jednorodzinnej z usługami.
2. Zasady ochrony dziedzictwa kulturowego i dóbr kultury (zgodnie z § 9):
 - 1) teren objęty strefą B ochrony konserwatorskiej (zgodnie z rysunkiem planu);
 - 2) na terenie znajduje się obiekt architektury wpisany do miejskiej ewidencji zabytków (zgodnie z

§ 9 ust. 5 i 6).

3. Zasady kształtowania zabudowy i zagospodarowania terenu:
 - 1) adaptuje się istniejącą zabudowę;
 - 2) dla adaptowanej zabudowy (nie dotyczy budynku zabytkowego) i nowej obowiązują parametry:
 - a) wysokość zabudowy nie może przekraczać zabudowy historycznej;
 - b) pozostałe parametry jak § 9 ust. 9;
 - 3) powierzchnia zabudowy – nie więcej niż 40% powierzchni działki budowlanej;
 - 4) powierzchnia biologicznie czynna – nie mniej niż 10% powierzchni działki budowlanej;
 - 5) nieprzekraczalna linia zabudowy 6,0 m od linii rozgraniczającej ulicy Polowej (nieobjęta opracowaniem).
4. Zasady obsługi komunikacyjnej:
 - 1) dostępność komunikacyjna z ulicy Polowej;
 - 2) wymagania dotyczące lokalizacji miejsc postojowych jak w § 13.

§101 Ustalenia dla terenu oznaczonego symbolem **B22U**.

1. Przeznaczenie terenu – teren zabudowy usługowej.
2. Zasady ochrony dziedzictwa kulturowego i dóbr kultury (zgodnie z § 9):
 - 1) teren znajduje się w granicach obszaru historycznego układu urbanistycznego miasta wpisanego do rejestru zabytków (zgodnie z § 9 ust. 1);
 - 2) teren objęty strefami ochrony konserwatorskiej (zgodnie z rysunkiem planu):
 - a) strefa B (zgodnie z § 9 ust. 10, 11),
 - b) strefa OW-n (zgodnie z § 9 ust. 16);
 - 3) teren znajduje się w granicach obszarów wpisanych do rejestru zabytków (zgodnie z § 9 ust. 3 i 4);
 - 4) na terenie znajdują się obiekty architektury wpisane do miejskiej ewidencji zabytków (zgodnie z § 9 ust. 5 i 6).
3. Zasady kształtowania zabudowy i zagospodarowania terenu:
 - 1) adaptuje się istniejącą zabudowę;
 - 2) dla adaptowanej zabudowy (nie dotyczy budynków zabytkowych) i nowej obowiązują parametry:
 - a) wysokość budynków nie może przekraczać zabudowy historycznej;
 - b) pozostałe parametry jak § 9 ust. 9;
 - 3) powierzchnia zabudowy – nie więcej niż 40% powierzchni działki budowlanej;
 - 4) powierzchnia biologicznie czynna – nie mniej niż 10% powierzchni działki budowlanej;
 - 5) obowiązująca linia zabudowy w pierzei linii rozgraniczających ulicy 015KDD (Plac Pocztowy) i 014KDD (3-go Maja).
4. Zasady obsługi komunikacyjnej:
 - 1) dostępność komunikacyjna z ulicy 015KDD (Plac Pocztowy);
 - 2) wymagania dotyczące lokalizacji miejsc postojowych jak w § 13.

§102 Ustalenia dla terenu oznaczonego symbolem **B23UT**.

1. Przeznaczenie terenu – teren usług telekomunikacji.
2. Zasady ochrony dziedzictwa kulturowego i dóbr kultury (zgodnie z § 9):
 - 1) teren znajduje się w granicach obszaru historycznego układu urbanistycznego miasta wpisanego do rejestru zabytków (zgodnie z § 9 ust. 1);
 - 2) teren objęty strefami ochrony konserwatorskiej (zgodnie z rysunkiem planu):
 - a) strefa B (zgodnie z § 9 ust. 10, 11),
 - b) strefa OW-n (zgodnie z § 9 ust. 16).
3. Zasady kształtowania zabudowy i zagospodarowania terenu:
 - 1) adaptuje się istniejącą zabudowę;
 - 2) dla zabudowy adaptowanej i nowej ustala się parametry:
 - a) wysokość budynków do 3 kondygnacji nadziemnych;
 - b) geometria dachu, kąt nachylenia i rodzaj pokrycia jak dla zabudowy na działce 22U;
 - 3) powierzchnia zabudowy – nie więcej niż 40% powierzchni działki budowlanej;
 - 4) powierzchnia biologicznie czynna – nie mniej niż 10% powierzchni działki budowlanej;
 - 5) obowiązująca linia zabudowy w pierzei ulicy 014KDD (3-go Maja);
4. Zasady obsługi komunikacyjnej:
 - 1) dostępność komunikacyjna z ulicy 014KDD (3-go Maja);
 - 2) wymagania dotyczące lokalizacji miejsc postojowych jak w § 13;

§103 Ustalenia dla terenów oznaczonych symbolami **B24E, B25E**.

1. Przeznaczenie terenów – tereny urządzeń infrastruktury elektroenergetycznej.
2. Zasady ochrony dziedzictwa kulturowego i dóbr kultury (zgodnie z § 9):
 - 1) teren B24E znajduje się w granicach obszaru historycznego układu urbanistycznego miasta wpisanego do rejestru zabytków (zgodnie z § 9 ust. 1);
 - 2) teren B24E objęty strefami ochrony konserwatorskiej (zgodnie z rysunkiem planu):
 - a) strefa B (zgodnie z § 9 ust. 10, 11),
 - b) strefa OW-n (zgodnie z § 9 ust. 16),
 - c) strefa K-1 (zgodnie z § 9 ust. 13);
 - d) strefą K (zgodnie z § 9 ust. 12);
3. Zasady zagospodarowania terenu:
 - 1) dostępność komunikacyjna terenu:
 - a) B24E z ulicy 010KDL (Zamiejska),
 - b) B25E z ulicy 030KDD (Ogrodowa).

Jednostka strukturalna C

§104 Ustalenia dla terenów oznaczonych symbolami **C1MN, C2MN**.

1. Przeznaczenie terenów – tereny zabudowy mieszkaniowej jednorodzinnej.
2. Zasady ochrony dziedzictwa kulturowego i dóbr kultury (zgodnie z § 9):
 - 1) tereny znajdują się w granicach obszaru historycznego układu urbanistycznego miasta wpisanego do rejestru zabytków (zgodnie z § 9 ust. 1);
 - 2) tereny objęte są strefami ochrony konserwatorskiej (zgodnie z rysunkiem planu):
 - a) strefa B (zgodnie z § 9 ust. 10, 11),
 - b) strefa K-1 (zgodnie z § 9 ust. 13),
 - c) strefa OW-n (zgodnie z § 9 ust. 16);
 - 3) na terenie C1MN znajduje się obiekt architektury wpisany do miejskiej ewidencji zabytków (zgodnie z § 9 ust. 5 i 6).
3. Zasady ochrony przyrody i środowiska naturalnego:
 - 1) część terenu znajduje się na obszarze potencjalnie zagrożonym ruchami masowymi ziemi, obowiązują przepisy odrębne dotyczące ochrony środowiska oraz zapisy §11 niniejszej uchwały.
4. Zasady kształtowania zabudowy i zagospodarowania terenu:
 - 1) adaptuje się istniejącą zabudowę, w tym obiekty wielorodzinne;
 - 2) dla zabudowy mieszkaniowej adaptowanej i nowej obowiązują parametry:
 - a) wysokość budynków mieszkalnych do 3 kondygnacji nadziemnych, w tym poddasze użytkowe;
 - 3) dachy symetryczne, dwuspadowe o nachyleniu połaci 35° do 45°, kryte dachówką ceramiczną lub materiałem dachówkopodobnym w kolorze ceglastej czerwieni;
 - a) kierunek kalenicy równoległy do ulic z których działki mają dostęp;
 - b) poziom rzędnej parteru nie może być wyższy niż 45 cm od najwyższego punktu terenu w obrysie budynku;
 - 4) lokalizacja wolnostojących garaży na zapleczu zabudowy mieszkaniowej;
 - 5) szerokość frontu działki – nie mniej niż 18,0 m dla zabudowy wolno stojącej i nie mniej niż 12,0m dla zabudowy bliźniaczej;
 - 6) wielkość działki – nie mniej niż 500 m² dla zabudowy wolno stojącej i nie mniej niż 300 m² dla zabudowy bliźniaczej;
 - 7) powierzchnia zabudowy – nie więcej niż 40% powierzchni działki budowlanej;
 - 8) powierzchnia biologicznie czynna – nie mniej niż 20% powierzchni działki budowlanej;
 - 9) nieprzekraczalna linia zabudowy jak na rysunku planu;
5. Zasady obsługi komunikacyjnej:
 - 1) dostępność komunikacyjna terenu C1MN z ulicy 022KDD-3 (Zielona) i ulicy Rybaki (poza granicami opracowania);
 - 2) dostępność komunikacyjna terenu C2MN z ulicy 020KDD (Woziwodzka) i ulicy 022KDD-3 (Zielona) oraz ulicy Rybaki (poza granicami opracowania);
 - 3) wymagania dotyczące lokalizacji miejsc postojowych jak w § 13.

§105 Ustalenia dla terenu oznaczonego symbolem **C3MN**.

1. Przeznaczenie terenu – teren zabudowy mieszkaniowej z przewagą jednorodzinnej.
2. Zasady ochrony dziedzictwa kulturowego i dóbr kultury (zgodnie z § 9):
 - 1) teren znajduje się w granicach obszaru historycznego układu urbanistycznego miasta wpisanego do rejestru zabytków (zgodnie z § 9 ust. 1);
 - 2) teren objęty strefami ochrony konserwatorskiej (zgodnie z rysunkiem planu):

- a) strefa B (zgodnie z § 9 ust. 10, 11),
 - b) strefa K-1 (zgodnie z § 9 ust. 13),
 - c) strefa OW-n (zgodnie z § 9 ust. 16);
 - 3) na terenie znajdują się obiekty architektury wpisane do miejskiej ewidencji zabytków (zgodnie z § 9 ust. 5 i 6).
3. Zasady kształtowania zabudowy i zagospodarowania terenu:
- 1) adaptuje się istniejącą zabudowę, w tym budynki wielorodzinne;
 - 2) dla zabudowy adaptowanej (nie dotyczy budynków zabytkowych) i nowej obowiązują parametry:
 - a) wysokość budynków do 3 kondygnacji nadziemnych, w tym poddasze użytkowe, z wyłączeniem zabudowy lokalizowanej przy ulicy Rybaki, dla której obowiązuje wysokość zabudowy do 2 kondygnacji nadziemnych, w tym poddasze użytkowe,
 - b) dachy symetryczne dwuspadowe o nachyleniu połaci 35° do 45° kryte dachówką naturalną lub materiałem dachówkopodobnym w kolorze ceglastej czerwieni;
 - c) kierunek kalenicy dostosowany do zabudowy sąsiedniej,
 - d) poziom rzędnej parteru nie może być wyższy niż 45 cm od najwyższego punktu terenu w obrysie budynku;
 - 3) nieprzekraczalne linie zabudowy 4,0 m od linii rozgraniczającej ulicy 044KDD (Pl. Zielony) oraz 6,0 m od linii rozgraniczających ulic: 021KDD (Senatorska) i ulicy Rybaki (poza granicami opracowania),
 - 4) szerokość frontu działki – nie mniej niż 15,0 m dla zabudowy wolno stojącej, nie mniej niż 12,0 m dla zabudowy bliźniaczej;
 - 5) wielkość działki – nie mniej niż 500 m² dla zabudowy wolno stojącej i nie mniej niż 300 m² dla zabudowy bliźniaczej;
 - 6) powierzchnia zabudowy – nie więcej niż 40% powierzchni działki budowlanej;
 - 7) powierzchnia biologicznie czynna – nie mniej niż 20% powierzchni działki budowlanej;
4. Zasady obsługi komunikacyjnej:
- 1) dostępność komunikacyjna z ulicy 021KDD (Senatorska), 044KDD (Plac Zielony) oraz ulicy Rybaki (poza granicami opracowania);
 - 2) wymagania dotyczące lokalizacji miejsc postojowych jak w § 13.

§106 Ustalenia dla terenów oznaczonych symbolami **C4MN, C5MN**.

1. Przeznaczenie terenów – tereny zabudowy mieszkaniowej z przewagą jednorodzinnej.
2. Zasady ochrony dziedzictwa kulturowego i dóbr kultury (zgodnie z § 9):
 - 1) tereny znajdują się w granicach obszaru historycznego układu urbanistycznego miasta wpisanego do rejestru zabytków (zgodnie z § 9 ust. 1);
 - 2) teren objęty strefami ochrony konserwatorskiej (zgodnie z rysunkiem planu):
 - a) strefa B (zgodnie z § 9 ust. 10, 11),
 - b) strefa K-1 (zgodnie z § 9 ust. 13),
 - c) strefa OW-n (zgodnie z § 9 ust. 16).
2. Zasady kształtowania zabudowy i zagospodarowania terenu:
 - 1) adaptuje się istniejącą zabudowę, w tym obiekty wielorodzinne;
 - 2) dla zabudowy adaptowanej i nowej obowiązują parametry:
 - a) wysokość budynków do 3 kondygnacji nadziemnych, w tym poddasze użytkowe,
 - b) dachy symetryczne, dwuspadowe o nachyleniu połaci 35° do 45° kryte dachówką naturalną lub materiałem dachówkopodobnym w kolorze ceglastej czerwieni;
 - c) kierunek kalenicy dostosowany do zabudowy sąsiedniej,
 - d) poziom rzędnej parteru nie może być wyższy niż 45 cm od najniższego punktu terenu w obrysie budynku;
 - 3) dopuszcza się zabudowę bliźniaczą;
 - 4) szerokość frontu działki – nie mniej niż 18,0 m dla zabudowy wolno stojącej oraz nie mniej niż 12,0 m dla zabudowy bliźniaczej;
 - 5) wielkość działki – nie mniej niż 500 m² dla zabudowy wolno stojącej i nie mniej niż 300 m² dla zabudowy bliźniaczej;
 - 6) nieprzekraczalne linie zabudowy, jak na rysunku planu;
 - 7) powierzchnia zabudowy – nie więcej niż 40% powierzchni działki budowlanej;
 - 8) powierzchnia biologicznie czynna – nie mniej niż 20% powierzchni działki budowlanej.
3. Zasady obsługi komunikacyjnej:
 - 1) dostępność komunikacyjna z ulicy 021KDD (Senatorska), 020KDD (Wozniowdzka), 055KDW oraz dodatkowo dla terenu C5MN z ulicy 022KDD-3 (Zielona), dla terenu C4MN z ulicy 044KDD (Pl. Zielony);
 - 2) wymagania dotyczące lokalizacji miejsc postojowych jak w § 13.

§107 Ustalenia dla terenu oznaczonego symbolem C6MN.

1. Przeznaczenie terenu – teren zabudowy mieszkaniowej z przewagą jednorodzinnej.
2. Zasady ochrony konserwatorskiej (zgodnie z § 9 ust. ogólnych):
 - 1) teren znajduje się w granicach obszaru historycznego układu urbanistycznego miasta wpisanego do rejestru zabytków (zgodnie z § 9 ust. 1);
 - 2) teren objęty strefami ochrony konserwatorskiej (zgodnie z rysunkiem planu):
 - a) strefa B (zgodnie z § 9 ust. 10, 11),
 - b) strefa K-1 (zgodnie z § 9 ust. 13),
 - c) strefa OW-n (zgodnie z § 9 ust. 16);
 - 3) na terenie znajdują się obiekty architektury wpisane do miejskiej ewidencji zabytków (zgodnie z § 9 ust. 5 i 6).
3. Zasady kształtowania zabudowy i zagospodarowania terenu:
 - 1) adaptuje się istniejącą zabudowę, w tym budynki wielorodzinne;
 - 2) dla zabudowy adaptowanej (nie dotyczy budynków zabytkowych) i nowej obowiązują parametry:
 - a) wysokość zabudowy do 3 kondygnacji nadziemnych, w tym poddasze użytkowe,
 - b) dachy symetryczne, dwuspadowe o nachyleniu połaci 35° do 45° kryte dachówką naturalną lub materiałem dachówkopodobnym w kolorze ceglastej czerwieni;
 - c) kierunek kalenicy równoległy do ulic z których działki mają dostęp;
 - 3) szerokość frontu działki – nie mniej niż 18,0 m dla zabudowy wolno stojącej oraz nie mniej niż 12,0 m dla zabudowy bliźniaczej;
 - 4) wielkość działki – nie mniej niż 500 m² dla zabudowy wolno stojącej i nie mniej niż 300 m² dla zabudowy bliźniaczej;
 - 5) nieprzekraczalne linie zabudowy jak na rysunku planu;
 - 6) powierzchnia zabudowy – nie więcej niż 40% powierzchni działki budowlanej;
 - 7) zielen biologicznie czynna - nie mniej niż 20% powierzchni działki budowlanej.
4. Zasady obsługi komunikacyjnej:
 - 1) dostępność komunikacyjna z ulic 07KDL-3 (Dwornej), 021KDD (Senatorskiej) i 022-1KDD (Zielonej) oraz Generała Władysława Sikorskiego poza granicami opracowania;
 - 2) wymagania dotyczące lokalizacji miejsc postojowych jak w § 13.

§108 Ustalenia dla terenu oznaczonego symbolem C7ZC.

1. Przeznaczenie terenu – teren cmentarza.
2. Zasady ochrony dziedzictwa kulturowego i dóbr kultury (zgodnie z § 9):
 - 1) teren znajduje się w granicach obszaru historycznego układu urbanistycznego miasta wpisanego do rejestru zabytków (zgodnie z § 9 ust. 1);
 - 2) teren objęty strefami ochrony konserwatorskiej (zgodnie z rysunkiem planu):
 - a) strefa B (zgodnie z § 9 ust. 10, 11),
 - b) strefa K (zgodnie z § 9 ust. 12),
 - c) strefa K-1 (zgodnie z § 9 ust. 13),
 - d) strefa OW-n (zgodnie z § 9 ust. 16);
 - 3) teren jest objęty ochroną konserwatorską na podstawie wpisu do rejestru zabytków (zgodnie z § 9 ust. 3 i 4).
3. Zasady ochrony przyrody i środowiska naturalnego:
 - 1) część terenu znajduje się na obszarze potencjalnie zagrożonym ruchami masowymi ziemi, obowiązują przepisy odrębne dotyczące ochrony środowiska oraz zapisy §11 niniejszej uchwały.
4. Zasady kształtowania zabudowy i zagospodarowania terenu:
 - 1) zachowanie i konserwacja zabytkowych elementów cmentarza – ukształtowania terenu, macew;
 - 2) przeniesienie istniejącej trafostacji poza działkę cmentarza.

§109 Ustalenia dla terenu oznaczonego symbolem C8MN.

1. Przeznaczenie terenu – teren zabudowy mieszkaniowej z przewagą jednorodzinnej.
2. Zasady ochrony dziedzictwa kulturowego i dóbr kultury (zgodnie z § 9):
 - 1) teren znajduje się w granicach obszaru historycznego układu urbanistycznego miasta wpisanego do rejestru zabytków (zgodnie z § 9 ust. 1);
 - 2) teren objęty strefami ochrony konserwatorskiej (zgodnie z rysunkiem planu):
 - a) strefa B (zgodnie z § 9 ust. 10, 11),
 - b) strefa OW-n (zgodnie z § 9 ust. 16);
 - 3) na terenie znajdują się obiekty architektury wpisane do miejskiej ewidencji zabytków (zgodnie

z § 9 ust. 5 i 6).

3. Zasady kształtowania zabudowy i zagospodarowania terenu:
 - 1) adaptuje się istniejącą zabudowę, w tym budynki wielorodzinne;
 - 2) dla zabudowy adaptowanej (nie dotyczy budynków zabytkowych) i nowej obowiązują parametry:
 - a) wysokość budynków do 3 kondygnacji nadziemnych, w tym poddasze użytkowe,
 - b) dachy symetryczne, dwuspadowe o nachyleniu połaci 35° do 45° kryte dachówką naturalną lub materiałem dachówkopodobnym w kolorze ceglastej czerwieni,
 - c) kierunek kalenicy równoległy do ulic, z których działki mają dostęp;
 - 3) szerokość frontu działki – nie mniej niż 18,0 m dla zabudowy wolno stojącej, nie mniej niż 12,0 m dla zabudowy bliźniaczej;
 - 4) wielkość działki – nie mniej niż 500 m² dla zabudowy wolno stojącej i nie mniej niż 300 m² dla zabudowy bliźniaczej;
 - 5) nieprzekraczalne linie zabudowy jak na rysunku planu;
 - 6) powierzchnia zabudowy – nie więcej niż 40% powierzchni działki budowlanej;
 - 7) powierzchnia biologicznie czynna – nie mniej niż 20% powierzchni działki budowlanej.
4. Zasady obsługi komunikacyjnej:
 - 1) dostępność komunikacyjna z ulicy 07KDL-2 (Dworna), ulicy 031KDD-1, 031KDD-2 (Marynarska) i ulicy Generała Władysława Sikorskiego (nieobjęta opracowaniem);
 - 2) wymagania dotyczące lokalizacji miejsc postojowych jak w § 13.

§110 Ustalenia dla terenu oznaczonego symbolem C9MN.

1. Przeznaczenie terenu – teren zabudowy mieszkaniowej z przewagą jednorodzinnej.
2. Zasady ochrony dziedzictwa kulturowego i dóbr kultury (zgodnie z § 9):
 - 1) teren znajduje się w granicach obszaru historycznego układu urbanistycznego miasta wpisanego do rejestru zabytków (zgodnie z § 9 ust. 1);
 - 2) teren objęty strefami ochrony konserwatorskiej (zgodnie z rysunkiem planu):
 - a) strefa B (zgodnie z § 9 ust. 10, 11),
 - b) strefa OW-n (zgodnie z § 9 ust. 16).
3. Zasady kształtowania zabudowy i zagospodarowania terenu:
 - 1) adaptuje się istniejącą zabudowę, w tym obiekty wielorodzinne i usługowe, z zaleceniem przebudowy;
 - 2) dla zabudowy adaptowanej i nowej obowiązują parametry:
 - a) wysokość budynków: do 3 kondygnacji nadziemnych, w tym poddasze użytkowe;
 - b) dachy symetryczne, dwuspadowe o nachyleniu połaci 35° do 45° kryte dachówką naturalną lub materiałem dachówkopodobnym w kolorze ceglastej czerwieni;
 - 3) szerokość frontu działki – nie mniej niż 18,0 m dla zabudowy wolno stojącej, nie mniej niż 12,0 m dla zabudowy bliźniaczej;
 - 4) wielkość działki – nie mniej niż 500 m² dla zabudowy wolno stojącej i nie mniej niż 300 m² dla zabudowy bliźniaczej;
 - 5) powierzchnia zabudowy – nie więcej niż 40% powierzchni działki budowlanej;
 - 6) powierzchnia biologicznie czynna – nie mniej niż 20% powierzchni działki budowlanej;
 - 7) nieprzekraczalna linia zabudowy 6,0 m od linii rozgraniczającej ulicy 031KDD-2 (Marynarska) i 032KDD (Kierzkowa);
 - 8) nieprzekraczalna linia zabudowy od ulic: 031KDD-1 (Marynarska) i Sikorskiego (nieobjęta opracowaniem), jak na rysunku planu;
 - 9) poziom rzędnej parteru nie może być wyższy niż 45 cm od najniższego punktu terenu w obrysie budynku;
 - 10) adaptuje się istniejące usługi przy ulicy Sikorskiego, z dopuszczeniem rozbudowy na następujących zasadach:
 - a) wysokość i geometria dachu dostosowane do sąsiedniej zabudowy mieszkaniowej,
 - b) szerokość elewacji frontowej od ulicy Sikorskiego – nie więcej niż 42,0 m,
 - c) powierzchnia zabudowy – nie więcej niż 240 m²,
 - d) powierzchnia biologicznie czynna – nie mniej niż 20% powierzchni działki.
4. Zasady obsługi komunikacyjnej:
 - 1) dostępność komunikacyjna z ulic 031KDD-1, 031KDD-2 (Marynarska) oraz ulicy 032KDD (Kierzkowa);
 - 2) dostępność komunikacyjna dla zabudowy usługowej z istniejącego wjazdu;
 - 3) dopuszcza się miejsca postojowe dla zabudowy jednorodzinnej jak w § 13;
 - 4) dopuszcza się miejsca postojowe dla zabudowy usługowej na terenie pomiędzy projektowaną zabudową usługową a linią rozgraniczającą ulicy Sikorskiego.

§111 Ustalenia dla terenu oznaczonego symbolem C10MN.

1. Przeznaczenie terenu – teren zabudowy mieszkaniowej z przewagą jednorodzinnej.
2. Zasady ochrony dziedzictwa kulturowego i dóbr kultury (zgodnie z § 9):
 - 1) teren znajduje się w granicach obszaru historycznego układu urbanistycznego miasta wpisanego do rejestru zabytków (zgodnie z § 9 ust. 1);
 - 2) teren objęty strefami ochrony konserwatorskiej (zgodnie z rysunkiem planu):
 - a) strefa B (zgodnie z § 9 ust. 10, 11),
 - b) strefa OW-n (zgodnie z § 9 ust. 16).
3. Zasady kształtowania zabudowy i zagospodarowania terenu:
 - 1) adaptuje się istniejącą zabudowę, w tym budynki wielorodzinne;
 - 2) dla zabudowy adaptowanej i nowej obowiązują parametry:
 - a) wysokość budynków do 3 kondygnacji nadziemnych, w tym poddasze użytkowe,
 - b) dachy symetryczne, dwuspadowe o nachyleniu połaci 35° do 45° kryte dachówką a naturalną lub materiałem dachówkopodobnym w kolorze ceglastej czerwieni;
 - 3) szerokość frontu działki – nie mniej niż 18,0 m;
 - 4) wielkość działki – nie mniej niż 500 m²;
 - 5) poziom rzędnej parteru nie może być wyższy niż 45 cm od najniższego punktu terenu w obrysie budynku;
 - 6) powierzchnia zabudowy – nie więcej niż 40% powierzchni działki budowlanej;
 - 7) powierzchnia biologicznie czynna – nie mniej niż 20% powierzchni działki budowlanej;
 - 8) nieprzekraczalne linie zabudowy 6,0 m od linii rozgraniczającej ulicy 033KDD (Wąska), 032KDD (Kierzkowa) i Generała Władysława Sikorskiego (poza granicami opracowania);
4. Zasady obsługi komunikacyjnej:
 - 1) dostępność komunikacyjna z ulicy 032KDD (Kierzkowa) i ulicy 033KDD (Wąska) oraz Generała Władysława Sikorskiego (poza granicami opracowania);
 - 2) wymagania dotyczące lokalizacji miejsc postojowych jak w § 13.

§112 Ustalenia dla terenu oznaczonego symbolem C11MN.

1. Przeznaczenie terenu – teren zabudowy mieszkaniowej z przewagą jednorodzinnej.
2. Zasady ochrony dziedzictwa kulturowego i dóbr kultury (zgodnie z § 9):
 - 1) teren znajduje się w granicach obszaru historycznego układu urbanistycznego miasta wpisanego do rejestru zabytków (zgodnie z § 9 ust. 1);
 - 2) teren objęty strefami ochrony konserwatorskiej (zgodnie z rysunkiem planu):
 - a) strefa B (zgodnie z § 9 ust. 10, 11),
 - b) strefa OW-n (zgodnie z § 9 ust. 16).
3. Zasady kształtowania zabudowy i zagospodarowania terenu:
 - 1) adaptuje się istniejącą zabudowę, w tym budynki wielorodzinne;
 - 2) dla zabudowy adaptowanej i nowej obowiązują parametry:
 - a) wysokość budynków do 2 kondygnacji nadziemnych, w tym poddasze użytkowe,
 - b) dachy symetryczne, dwuspadowe o nachyleniu połaci 35° do 45° kryte dachówką a naturalną lub materiałem dachówkopodobnym w kolorze ceglastej czerwieni;
 - c) kierunek kalenicy równoległy do ulic, z których działki mają dostęp,
 - d) poziom rzędnej parteru nie może być wyższy niż 45 cm od najwyższego punktu terenu w obrysie budynku;
 - 3) dopuszcza się zabudowę bliźniaczą;
 - 4) szerokość frontu działki – nie mniej niż 20,0 m dla zabudowy wolno stojącej, nie mniej niż 12,0 m dla zabudowy bliźniaczej;
 - 5) wielkość działki – nie mniej niż 500 m² dla zabudowy wolno stojącej i nie mniej niż 300 m² dla zabudowy bliźniaczej;
 - 6) powierzchnia zabudowy – nie więcej niż 30% powierzchni działki budowlanej;
 - 7) powierzchnia biologicznie czynna – nie mniej niż 30% powierzchni działki budowlanej;
 - 8) nieprzekraczalne linie zabudowy:
 - a) 4,0 m od linii rozgraniczającej ulicy 07KDL-2 (Dwórna),
 - b) 5,0 m od linii rozgraniczającej ulicy 032KDD (Kierzkowa),
 - c) 6,0 m od linii rozgraniczającej ulicy wewnętrznej 054KDW i 031KDD-2 (Marynarskiej).
4. Zasady obsługi komunikacyjnej:
 - 1) dostępność komunikacyjna z ulicy 07KDL-2 (Dwórna), 031KDD-2 (Marynarska), 032KDD (Kierzkowa) oraz ulicy wewnętrznej 054KDW;
 - 2) wymagania dotyczące lokalizacji miejsc postojowych jak w § 13.

§113 Ustalenia dla terenu oznaczonego symbolem C12MN.

1. Przeznaczenie terenu – teren zabudowy mieszkaniowej z przewagą jednorodzinnej.

2. Zasady ochrony dziedzictwa kulturowego i dóbr kultury (zgodnie z § 9):
 - 1) teren znajduje się w granicach obszaru historycznego układu urbanistycznego miasta wpisanego do rejestru zabytków (zgodnie z § 9 ust. 1);
 - 2) teren objęty strefami ochrony konserwatorskiej (zgodnie z rysunkiem planu):
 - a) strefa B (zgodnie z § 9 ust. 10, 11),
 - b) strefa OW-n (zgodnie z § 9 ust. 16).
3. Zasady kształtowania zabudowy i zagospodarowania terenu:
 - 1) adaptuje się istniejącą zabudowę;
 - 2) dla zabudowy adaptowanej i nowej obowiązują parametry:
 - a) wysokość budynków do 2 kondygnacji nadziemnych, w tym poddasze użytkowe,
 - b) dachy symetryczne, dwu lub wielospadowe o nachyleniu połaci 35° do 45° kryte dachówką naturalną lub materiałem dachówkopodobnym w kolorze ceglastej czerwieni;
 - c) poziom rzędnej parteru nie może być wyższy niż 45 cm od najwyższego punktu terenu w obrysie budynku;
 - 3) szerokość frontu działki – nie mniej niż 20,0 m;
 - 4) wielkość działki – nie mniej niż 600 m²;
 - 5) powierzchnia zabudowy – nie więcej niż 30% powierzchni działki budowlanej;
 - 6) powierzchnia biologicznie czynna – nie mniej niż 30% powierzchni działki budowlanej;
 - 7) nieprzekraczalne linie zabudowy:
 - a) od linii rozgraniczających ulicy 07KDL-2 (Dworna) – 4,0 m,
 - b) od linii rozgraniczających ulicy 032KDD (Kierzkowa) – 5,0 m,
 - c) od linii rozgraniczających ulic wewnętrznych 052KDW, 053KDW i 054KDW – 6,0 m,
 - d) od ogrodzenia zespołu klasztornego – 8,0 m,
 - e) pozostałe nieprzekraczalne linie zabudowy jak na rysunku planu.
4. Zasady obsługi komunikacyjnej:
 - 1) dostępność komunikacyjna z dróg 07KDL-2 (Dworna) i 032KDD (Kierzkowa) oraz dróg wewnętrznych 052KDW, 053KDW i 054KDW.
 - 2) wymagania dotyczące lokalizacji miejsc postojowych jak w § 13.

§114 Ustalenia dla terenu oznaczonego symbolem C13U.

1. Przeznaczenie terenu – teren zabudowy usługowej.
2. Dopuszcza się usługi z zakresu hotelarstwa, gastronomii, kultury i oświaty oraz zabudowę mieszkaniową jako towarzyszącą.
3. Zasady ochrony dziedzictwa kulturowego i dóbr kultury (zgodnie z § 9):
 - 1) teren znajduje się w granicach obszaru historycznego układu urbanistycznego miasta wpisanego do rejestru zabytków (zgodnie z § 9 ust. 1);
 - 2) teren objęty strefami ochrony konserwatorskiej (zgodnie z rysunkiem planu):
 - a) strefa B (zgodnie z § 9 ust. 10, 11),
 - b) strefa OW-n (zgodnie z § 9 ust. 16);
 - 3) na terenie znajduje się obiekt wpisany do miejskiej ewidencji zabytków (zgodnie z § 9 ust. 5 i 6);
4. Zasady kształtowania zabudowy i zagospodarowania terenu:
 - 1) wysokość istniejącego budynku wieży do 9 kondygnacji nadziemnych w tym ostatnia jako taras widokowy o wysokości do 40,0 m,
 - 2) geometria dachu budynku wieży – dach namiotowy w formie nawiązującej do dachu istniejącego,
 - 3) dopuszcza się rozbudowę budynku wokół wieży ciśnień do parametrów jak niżej:
 - a) wysokość budynku 2 kondygnacje nadziemne o wysokości do 10,0 m od poziomu terenu do najwyższego punktu dachu lub attyki,
 - b) dach płaski osłonięte attyką lub wielospadowe o nachyleniu połaci do 45° kryty dachówką ceramiczną w kolorze ceglastej czerwieni;
 - 4) dopuszcza się realizację zabudowy mieszkaniowej w rozbudowywanej części;
 - 5) powierzchnia zabudowy – nie więcej niż 50% powierzchni działki budowlanej;
 - 6) powierzchnia biologicznie czynna - nie mniej niż 10% powierzchni działki budowlanej;
 - 7) nieprzekraczalna linia zabudowy, na przedłużeniu elewacji frontowej budynku mieszkalnego, oznaczonego nr adresowym 333, położonego na terenie C10MN, zgodnie z rysunkiem planu.
5. Zasady obsługi komunikacyjnej:
 - 1) dostępność komunikacyjna z ulicy Generała Władysława Sikorskiego (poza granicami opracowania);
 - 2) wymagania dotyczące lokalizacji miejsc postojowych jak w §13.

§115 Ustalenia dla terenu oznaczonego symbolem C14E.

1. Przeznaczenie terenu – teren urządzeń infrastruktury elektroenergetycznej.
2. Zasady ochrony dziedzictwa kulturowego i dóbr kultury (zgodnie z § 9):
 - 1) teren znajduje się w granicach obszaru historycznego układu urbanistycznego miasta wpisanego do rejestru zabytków (zgodnie z § 9 ust. 1);
 - 2) teren objęty strefami ochrony konserwatorskiej (zgodnie z rysunkiem planu):
 - a) strefa B (zgodnie z § 9 ust. 10, 11),
 - b) strefa OW-n (zgodnie z § 9 ust. 16).
3. Zasady zagospodarowania terenu:
 - 1) dostępność komunikacyjna terenu z ulicy 033KDD (Wąska).

Jednostka strukturalna D

§116 Ustalenia dla terenu oznaczonego symbolem D1MN.

1. Przeznaczenie terenu – tereny zabudowy mieszkaniowej jednorodzinnej.
2. Zasady ochrony dziedzictwa kulturowego i dóbr kultury zgodnie z §9 ustaleń ogólnych:
 - 1) tereny objęte strefą K-1 ochrony konserwatorskiej krajobrazu kulturowego skarpy miejskiej i podskarpia (jak na rysunku planu);
 - 2) na terenie D1MN znajdują się obiekty architektury wpisane do miejskiej ewidencji zabytków (zgodnie z § 9 ust. 5 i 6).
3. Zasady ochrony przyrody i środowiska naturalnego:
 - 1) część terenu położona jest w Obszarze Chronionego Krajobrazu Równiny Kurpiowskiej i Doliny Dolnej Narwi;
 - 2) dla wyżej wymienionych terenów obowiązują przepisy odrębne dotyczące ochrony przyrody;
 - 3) część terenu położona jest w obszarze narażonym na niebezpieczeństwo powodzi oraz na obszarze o potencjalnych warunkach do powstawania osuwisk, obowiązują przepisy odrębne dotyczące ochrony środowiska oraz zapisy §11 niniejszej uchwały;
 - 4) inwestowanie w granicach strefy narażonej na niebezpieczeństwo powodzi, dopuszcza się pod warunkiem podniesienia terenu powyżej rzędnej zalewowej 101,5 m, jednak nie wyżej niż 102,0 m.
4. Zasady kształtowania zabudowy i zagospodarowania terenu:
 - 1) adaptuje się istniejącą zabudowę, w tym budynki wielorodzinne;
 - 2) dla zabudowy adaptowanej i nowej obowiązują parametry:
 - a) wysokość budynków do 3 kondygnacji nadziemnych, w tym poddasze użytkowe,
 - b) na działkach położonych w strefie zalewowej dopuszcza się wyłącznie budynki bez podpiwniczenia,
 - c) dachy symetryczne o nachyleniu połaci 30° do 45°, kryte dachówką ceramiczną, dopuszcza się materiały dachówkopodobne w kolorze zbliżonym do koloru naturalnej dachówki, lub blachą gładką, łączoną tradycyjnie na rąbek stojący, zakaz stosowania blach trapezowych,
 - d) budynki sytuować jedną z elewacji równoległe do drogi, z której działka ma dojazd,
 - e) poziom rzędnej parteru nie może być wyższy niż 45 cm od poziomu terenu w najwyższym jego punkcie w obrysie budynku, po docelowym ukształtowaniu terenu;
 - 3) dopuszcza się zabudowę bliźniaczą;
 - 4) powierzchnia zabudowy – nie większa niż 25% powierzchni działki budowlanej, dla działek o powierzchni poniżej 500 m² – nie większa niż 40%;
 - 5) powierzchnia biologicznie czynna – nie mniejsza niż 40% powierzchni działki budowlanej, dla działek o powierzchni poniżej 500 m² – nie mniejsza niż 20%;
 - 6) nieprzekraczalne linie zabudowy:
 - a) od linii rozgraniczających ulic - 6,0 m,
 - b) pozostałe linie zabudowy jak na rysunku planu;
 - 7) minimalna wielkość działek w zabudowie jednorodzinnej 500 m², bliźniaczej 300 m²;
 - 8) minimalna szerokość frontu działki:
 - a) wolno stojących 16,0 m,
 - b) bliźniaczych 12,0 m;
5. Zasady obsługi komunikacyjnej:
 - 1) dostępność komunikacyjna;
 - 2) z dróg 010KDL (Zamiejskiej), 011KDL (Nadnarwiańska) oraz drogi poza granicami planu,
 - 3) wymagania dotyczące lokalizacji miejsc postojowych jak w §13.

§117 Ustalenia dla terenu oznaczonego symbolem D2MNU.

1. Przeznaczenie terenu – teren zabudowy mieszkaniowej jednorodzinnej z usługami.
2. Zasady ochrony dziedzictwa kulturowego i dóbr kultury zgodnie z §9 ustaleń ogólnych.
 - 1) teren objęty strefą K-1 ochrony konserwatorskiej krajobrazu kulturowego skarpy miejskiej i podskarpia (jak na rysunku planu);
 - 2) na terenie znajdują się obiekty architektury wpisane do miejskiej ewidencji zabytków (zgodnie z § 9 ust. 5 i 6).
3. Zasady ochrony przyrody i środowiska naturalnego:
 - 1) część terenu położona jest w obszarze narażonym na niebezpieczeństwo powodzi oraz na obszarze o potencjalnych warunkach do powstawania osuwisk, obowiązują przepisy odrębne dotyczące ochrony środowiska oraz zapisy §11 niniejszej uchwały;
 - 2) inwestowanie w granicach strefy narażonej na niebezpieczeństwo powodzi, dopuszcza się pod warunkiem podniesienia terenu powyżej rzędnej zalewowej 101,5 m, jednak nie wyżej niż 102,0 m.
4. Zasady kształtowania zabudowy i zagospodarowania terenu:
 - 1) adaptuje się istniejącą zabudowę;
 - 2) dla zabudowy adaptowanej i nowej obowiązują parametry:
 - a) zabudowa wolnostojąca,
 - b) wysokość budynków do 3 kondygnacji nadziemnych, w tym użytkowe poddasze,
 - c) dachy symetryczne o nachyleniu połaci 30° do 45° kryte dachówką ceramiczną, dopuszcza się materiały dachówkopodobne w kolorze zbliżonym do koloru naturalnej dachówki lub blachę gładką, łączoną tradycyjnie w rąbek stojący, zakaz stosowania blach trapezowych,
 - d) kierunek kalenicy równoległy do ulic, z których mają dostęp komunikacyjny,
 - e) poziom rzędnej parteru nie może być wyższy niż 45 cm od poziomemu terenu w najwyższym jego punkcie w obrysie budynku, po docelowym ukształtowaniu terenu;
 - 3) szerokość frontu działki – nie mniejsza niż 16,0 m;
 - 4) minimalna wielkość działki – nie mniejsza niż 600 m²;
 - 5) powierzchnia zabudowy – nie większa niż 25% powierzchni działki budowlanej, dla działek o powierzchni do 600 m² powierzchnia zabudowy nie większa niż 30% powierzchni działki budowlanej;
 - 6) powierzchnia biologicznie czynna – nie mniejsza niż 40% powierzchni działki budowlanej,
 - 7) dla działek o powierzchni do 600 m² powierzchnia biologicznie czynna nie mniejsza niż 25%;
 - 8) nieprzekraczalna linia zabudowy 6,0 m od drogi 046KDW, 8,0 m od ulicy Zjazd (poza granicami planu);
 - 9) na działkach położonych w obszarze zagrożonym powodzią, dopuszcza się wyłącznie budynki bez podpiwniczenia;
5. Zasady obsługi komunikacyjnej:
 - 1) wyklucza się nowe zjazdy na drogę KDGP.
 - 2) dostępność komunikacyjna z ulicy Zjazd (poza granicami planu) oraz ulicy 046KDW;
 - 3) wymagania dotyczące lokalizacji miejsc postojowych jak w §13.

§118 Ustalenia dla terenu oznaczonego symbolem D3U,ZU.

1. Przeznaczenie terenu – teren zabudowy usługowej z zielenią urządzoną.
2. Zasady ochrony dziedzictwa kulturowego i dóbr kultury zgodnie z §9 ustaleń ogólnych;
 - 1) teren objęty strefą ochrony konserwatorskiej K-1 (jak na rysunku planu).
3. Zasady ochrony przyrody i środowiska naturalnego:
 - 1) część terenu położona jest w obszarze narażonym na niebezpieczeństwo powodzi oraz na obszarze o potencjalnych warunkach do powstawania osuwisk, obowiązują przepisy odrębne dotyczące ochrony środowiska oraz zapisy §11 niniejszej uchwały;
 - 2) inwestowanie w granicach strefy narażonej na niebezpieczeństwo powodzi, dopuszcza się pod warunkiem podniesienia terenu powyżej rzędnej zalewowej 101,5 m, jednak nie wyżej niż 102,0 m.
4. Zasady kształtowania zabudowy i zagospodarowania:
 - 1) dopuszcza się lokalne podniesienie terenu w rejonie obiektów i urządzeń związanych z technologią funkcjonowania inwestycji;
 - 2) wysokość budynków do 2 kondygnacji nadziemnych;
 - 3) dopuszcza się dachy płaskie oraz wielospadowe o nachyleniu połaci do 30° kryte dachówką ceramiczną, dopuszcza się materiały dachówko podobne zbliżone kolorem do naturalnej dachówki;
 - 4) budynki sytuować jedną z elewacji równoległe lub prostopadle do linii rozgraniczającej drogi 038KDW;

- 5) poziom rzędnej parteru nie może być wyższy niż 45 cm od poziomu terenu w najwyższym jego punkcie w obrysie budynku, po docelowym ukształtowaniu terenu;
 - 6) powierzchnia zabudowy nie większa niż 2000 m²;
 - 7) powierzchnia biologicznie czynna nie mniejsza niż 30% powierzchni działki budowlanej;
 - 8) dopuszcza się budowę utwardzonego placu do nauki jazdy;
 - 9) nieprzekraczalne linie zabudowy od ulicy 038KDW - 6,0 m, pozostałe linie zabudowy, jak na rysunku planu.
5. Zasady obsługi komunikacyjnej:
- 1) dostępność komunikacyjna z ulicy 038KDW;
 - 2) wymagania dotyczące lokalizacji miejsc postojowych jak §13.

§119 Ustalenia dla terenu oznaczonego symbolem D4U.

1. Przeznaczenie terenu – teren zabudowy usługowej.
2. Zasady ochrony dziedzictwa kulturowego i dóbr kultury zgodnie z §9 ustaleń ogólnych:
 - 1) teren objęty strefą ochrony konserwatorskiej K-1.
3. Zasady ochrony przyrody i środowiska naturalnego:
 - 1) część terenu położona jest w obszarze narażonym na niebezpieczeństwo powodzi, obowiązują przepisy odrębne dotyczące ochrony środowiska oraz zapisy §11 niniejszej uchwały;
 - 2) inwestowanie w granicach strefy narażonej na niebezpieczeństwo powodzi, dopuszcza się pod warunkiem podniesienia terenu powyżej rzędnej zalewowej 101,5 m, jednak nie wyżej niż 102,0 m.
4. Zasady kształtowania zabudowy i zagospodarowania:
 - 1) adaptuje się istniejącą zabudowę;
 - 2) dla zabudowy adaptowanej i nowej obowiązują parametry:
 - a) wysokość budynków do 3 kondygnacji nadziemnych,
 - b) dopuszcza się dachy płaskie oraz wielospadowe o nachyleniu połaci do 30° kryte dachówką ceramiczną, dopuszcza się materiały dachówkopodobne w kolorze zbliżonym do koloru naturalnej dachówki, lub z blachę gładką, łączoną tradycyjnie na rąbek stojący w kolorze o odcieniu szarym lub grafitowym; zakaz stosowania blach trapezowych,
 - c) budynki sytuować jedną z elewacji równolegle do ulicy 038KDW,
 - d) poziom rzędnej parteru nie może być wyższy niż 45 cm od poziomu terenu w najwyższym jego punkcie w obrysie budynku, po docelowym ukształtowaniu terenu,
 - e) dopuszcza się funkcję mieszkalną na 30% powierzchni użytkowej,
 - 3) szerokość frontu działki budowlanej nie mniejsza niż 12,0 m;
 - 4) minimalna wielkość działki budowlanej – 500 m²;
 - 5) powierzchnia zabudowy nie większa niż 50% powierzchni działki budowlanej;
 - 6) powierzchni biologicznie czynna nie mniejsza niż 10 % powierzchni działki budowlanej;
 - 7) nieprzekraczalna linia zabudowy 5,0 m od linii rozgraniczającej ulicy 038KDW oraz jak na rysunku planu.
5. Zasady obsługi komunikacyjnej:
 - 1) dostępność komunikacyjna z ulicy 038KDW;
 - 2) wymagania dotyczące lokalizacji miejsc postojowych jak §13.

§120 Ustalenia dla terenu oznaczonego symbolem D5U.

1. Przeznaczenie terenu – teren zabudowy usługowej.
2. Zasady ochrony dziedzictwa kulturowego i dóbr kultury zgodnie z §9 ustaleń ogólnych:
 - 1) teren objęty strefą ochrony konserwatorskiej K-1 (jak na rysunku planu).
3. Zasady ochrony przyrody i środowiska naturalnego:
 - 1) część terenu położona jest w obszarze narażonym na niebezpieczeństwo powodzi, obowiązują przepisy odrębne dotyczące ochrony środowiska oraz zapisy §11 niniejszej uchwały;
 - 2) inwestowanie w granicach strefy narażonej na niebezpieczeństwo powodzi, dopuszcza się pod warunkiem podniesienia terenu powyżej rzędnej zalewowej 101,5 m, jednak nie wyżej niż 102,0 m.
4. Zasady kształtowania zabudowy i zagospodarowania:
 - 1) wysokość budynków – 1 kondygnacja nadziemna, lecz nie wyżej niż 9,0 m licząc od poziomu terenu do najwyższego punktu w dachu;
 - 2) kształt dachu o dowolnej geometrii;
 - 3) powierzchnia zabudowy nie większa niż 50% powierzchni działki budowlanej;
 - 4) powierzchni biologicznie czynna nie mniej niż 10% powierzchni działki budowlanej;
 - 5) nieprzekraczalne linie zabudowy od linii rozgraniczającej:

- a) ulicy 038KDW – 6,0 m,
 - b) ulicy Zjazd (poza granicami opracowania) – 8,0 m;
5. Zasady obsługi komunikacyjnej:
- 1) dostępność komunikacyjna z ulicy 038KDW;
 - 2) wymagania dotyczące miejsc postojowych jak w § 13, lecz nie mniej niż 60 miejsc.

§121 Ustalenia dla terenu oznaczonego symbolem D6R.

1. Przeznaczenie terenu – teren rolny.
2. Zasady ochrony dziedzictwa kulturowego i dóbr kultury zgodnie z §9 ustaleń ogólnych:
 - 1) teren objęty strefą ochrony konserwatorskiej K-1 (jak na rysunku planu).
3. Zasady ochrony przyrody i środowiska naturalnego:
 - 1) część terenu położona w Obszarze Chronionego Krajobrazu Równiny Kurpiowskiej Doliny Dolnej Narwi oraz w obszarze Natura 2000 OSO Doliny Dolnej Narwi (PLB 140014).
 - 2) część terenu położona jest w obszarze narażonym na niebezpieczeństwo powodzi oraz na obszarze o potencjalnych warunkach do powstawania osuwisk, obowiązują przepisy odrębne dotyczące ochrony środowiska oraz zapisy §11 niniejszej uchwały.
4. Zasady zagospodarowania terenu:
 - 1) zakazuje się lokalizacji budynków;
 - 2) dopuszcza się sieci infrastruktury technicznej.

§122 Ustalenia dla terenu oznaczonego symbolem D7Z.

1. Przeznaczenie terenu – teren zieleni naturalnej.
2. Zasady ochrony dziedzictwa kulturowego i dóbr kultury zgodnie z §9 ustaleń ogólnych:
 - 1) teren objęty strefą ochrony konserwatorskiej K-1 (jak na rysunku planu).
3. Zasady ochrony przyrody i środowiska naturalnego:
 - 1) część terenu położona w Obszarze Chronionego Krajobrazu Równiny Kurpiowskiej Doliny Dolnej Narwi oraz w obszarze Natura 2000 OSO Doliny Dolnej Narwi (PLB 140014).
 - 2) część terenu położona jest w obszarze narażonym na niebezpieczeństwo powodzi, obowiązują przepisy odrębne dotyczące ochrony środowiska oraz zapisy §11 niniejszej uchwały.
4. Zasady zagospodarowania terenu:
 - 1) zakazuje się lokalizacji budynków i budowli;
 - 2) zakazuje się zmiany ukształtowania terenu.

§123 Ustalenia dla terenów oznaczonych symbolami 01KDGP, 02KDGP.

1. Przeznaczenie terenów – tereny ulic publicznych klasy głównej ruchu przyspieszonego (Wojska Polskiego i Zjazd).
2. Zasady ochrony dziedzictwa kulturowego i dóbr kultury:
 - 1) część terenu znajduje się w granicach obszaru historycznego układu urbanistycznego miasta wpisanego do rejestru zabytków (jak na rysunku planu);
 - 2) teren objęty strefami ochrony konserwatorskiej (zgodnie z rysunkiem planu):
 - a) strefa B (zgodnie z § 9 ust. 10, 11),
 - b) strefa K-1 (zgodnie z § 9 ust. 13),
 - c) strefa OW-n (zgodnie z § 9 ust. 16).
3. Zasady zagospodarowania terenu:
 - 1) ustala się modernizację z dostosowaniem do wymaganych parametrów technicznych:
 - a) szerokość pasa drogowego jak w liniach rozgraniczających na rysunku planu,
 - b) szerokość jezdni dla drogi 01KDGP nie mniej niż 10,0 m z wykonaniem dodatkowych pasów ruchu dla pojazdów skręcających w obrębie skrzyżowań,
 - c) szerokość jezdni dla drogi 02KDGP nie mniej niż 9,0 m,
 - 2) przy modernizacji pasa drogowego uwzględnić obustronne chodniki w tym min. jednostronną ścieżkę rowerową:
 - a) należy dążyć do zachowania drzewostanu oraz zieleni żywoplotowej oddzielającej jezdnie od chodników z dopuszczeniem usuwania drzewostanu i zieleni jeżeli potrzeba ta związana jest z modernizacją ulicy lub wynika z przyczyn sanitarnych,
 - b) dopuszcza się ograniczoną obsługę terenów przyległych,
 - c) istniejące zjazdy adaptuje się,
 - d) zalecana obsługa terenów przyległych od zalecanych ulicami dojazdowymi i lokalnymi.

§124 Ustalenia dla terenu oznaczonego symbolem 03KDGP.

1. Przeznaczenie terenu – teren ulicy publicznej klasy głównej ruchu przyspieszonego (Pl. Kościuszki).

2. Zasady ochrony dziedzictwa kulturowego i dóbr kultury (zgodnie z § 9):
 - 1) teren znajduje się w granicach obszaru historycznego układu urbanistycznego miasta wpisanego do rejestru zabytków (zgodnie z § 9 ust. 1);
 - 2) teren objęty strefami ochrony konserwatorskiej (zgodnie z rysunkiem planu):
 - a) strefa B (zgodnie z § 9 ust. 10, 11),
 - b) strefa K (zgodnie z § 9 ust. 12).
3. Zasady zagospodarowania terenu:
 - 1) przy modernizacji pasa drogowego:
 - a) uwzględnić chodnik i ścieżkę rowerową,
 - b) zachować istniejącą zieleni objętą strefą K,
 - c) dopuszcza się usuwanie drzew i krzewów w strefie K wyłącznie na potrzeby modernizacji ronda,
 - d) dopuszcza się ograniczoną obsługę terenów przyległych,
 - e) istniejące zjazdy adaptuje się,
 - f) zalecana obsługa terenów przyległych od zaplecza ulic dojazdowych i lokalnych.

§125 Ustalenia dla terenu oznaczonego symbolem **04KDK**.

1. Przeznaczenie terenu – teren ulicy publicznej klasy zbiorczej (Nowogrodzka).
2. Zasady zagospodarowania terenu:
 - 1) ustala się modernizację z dostosowaniem do wymaganych parametrów technicznych:
 - a) szerokość pasa drogowego jak w liniach rozgraniczających na rysunku planu,
 - b) szerokość jezdni min. 7,0 m, zalecana 9 – 10 m (na skrzyżowaniach 12,0 m lub jezdnie rozdzielone),
 - c) zaleca się chodniki wydzielone od jezdni zielenią lub barierkami ochronnymi, szerokość – min. 2,0 m;
 - 2) dopuszcza się częściowo ograniczoną obsługę przyległego terenu;
 - 3) zapewnienie obsługi przez zjazdy łączone i dojazdy zbiorcze.

§126 Ustalenia dla terenu oznaczonego symbolem **05KDK**.

1. Przeznaczenie terenu – teren ulicy publicznej klasy głównej (Aleja Legionów).
2. Zasady ochrony dziedzictwa kulturowego i dóbr kultury (zgodnie z § 9):
 - 1) teren znajduje się w granicach obszaru historycznego układu urbanistycznego miasta wpisanego do rejestru zabytków (zgodnie z § 9 ust. 1) (jak na rysunku planu);
 - 2) teren objęty strefami ochrony konserwatorskiej (zgodnie z rysunkiem planu):
 - a) strefa B (zgodnie z § 9 ust. 10, 11),
 - b) strefa K-1 (zgodnie z § 9 ust. 13),
 - c) strefa OW-n (zgodnie z § 9 ust. 16).
2. Zasady zagospodarowania terenu:
 - 1) szerokość pasa drogowego jak w liniach rozgraniczających na rysunku planu;
 - 2) dopuszcza się ograniczoną obsługę terenów przyległych;
 - 3) istniejący zjazd na teren parkingu adaptuje się;
 - 4) obsługa od zaplecza terenów przyległych;
 - 5) przy modernizacji pasa drogowego uwzględnić jednostronną ścieżkę rowerową.

§127 Ustalenia dla terenu oznaczonego symbolem **06KDL**.

1. Przeznaczenie terenu – teren ulicy publicznej klasy lokalnej (Gielczyńska).
2. Zasady ochrony dziedzictwa kulturowego i dóbr kultury (zgodnie z § 9):
 - 1) teren znajduje się w granicach obszaru historycznego układu urbanistycznego miasta wpisanego do rejestru zabytków (zgodnie z § 9 ust. 1) (jak na rysunku planu);
 - 2) teren objęty strefami ochrony konserwatorskiej (zgodnie z rysunkiem planu):
 - a) strefa A (zgodnie z § 9 ust. 8, 9),
 - b) strefa OW-n (zgodnie z § 9 ust. 16).
3. Zasady zagospodarowania terenu:
 - 1) ustala się modernizację z dostosowaniem do wymaganych parametrów technicznych:
 - a) szerokość pasa drogowego jak w liniach rozgraniczających na rysunku planu,
 - b) szerokość jezdni min. 7,0 m oraz zalecane poszerzenia zjazdowe i zatoki parkingowe,
 - c) chodniki po stronie zachodniej ulicy oddzielone od jezdni pasem zieleni;
 - 2) zachować drzewostan;
 - 3) dopuszcza się obsługę przyległych działek;
 - 4) wymagana wymiana nawierzchni w części ulicy na kamienną, z kostki lub bruku.

§128 Ustalenia dla terenów oznaczonych symbolami **07KDL-1, 07KDL-2**.

1. Przeznaczenie terenów – teren ulicy publicznej klasy lokalnej (Dwórna).
2. Zasady ochrony dziedzictwa kulturowego i dóbr kultury (zgodnie z § 9):
 - 1) teren znajduje się w granicach obszaru historycznego układu urbanistycznego miasta wpisanego do rejestru zabytków (zgodnie z § 9 ust. 1) (jak na rysunku planu);
 - 2) teren objęty strefami ochrony konserwatorskiej (zgodnie z rysunkiem planu):
 - a) strefa A (zgodnie z § 9 ust. 8, 9),
 - b) strefa B (zgodnie z § 9 ust. 10, 11),
 - c) strefa OW-n (zgodnie z § 9 ust. 16).
3. Zasady zagospodarowania terenu:
 - 1) ustala się modernizację z dostosowaniem do wymaganych parametrów technicznych:
 - a) szerokość pasa drogowego jak w liniach rozgraniczających na rysunku planu,
 - b) szerokość jezdni min. 7,0 m,
 - c) obustronne chodniki;
 - 2) wraz z terenem A58ZP część ulicy stanowi integralną część Placu Jana Pawła II, przy projektowaniu posadzek, nawierzchni ulic oraz elementów małej architektury należy te tereny rozpatrywać jako funkcjonalną całość;
 - 3) zachować drzewostan;
 - 4) zachować nawierzchnię kamienną;
 - 5) dopuszcza się obsługę przyległych działek;
 - 6) istniejące zjazdy i zatoki parkingowe adaptuje się.

§129 Ustalenia dla terenu oznaczonego symbolem **08KDL**.

1. Przeznaczenie terenu – teren ulicy publicznej klasy lokalnej (Rządowa).
2. Zasady ochrony dziedzictwa kulturowego i dóbr kultury (zgodnie z § 9):
 - 1) teren znajduje się w granicach obszaru historycznego układu urbanistycznego miasta wpisanego do rejestru zabytków (zgodnie z § 9 ust. 1) (jak na rysunku planu);
 - 2) teren objęty strefami ochrony konserwatorskiej (zgodnie z rysunkiem planu):
 - a) strefa A (zgodnie z § 9 ust. 8, 9),
 - b) strefa B (zgodnie z § 9 ust. 10, 11),
 - c) strefa OW-n (zgodnie z § 9 ust. 16).
3. Zasady zagospodarowania terenu:
 - 1) ustala się modernizację z dostosowaniem do wymaganych parametrów technicznych:
 - a) szerokość pasa drogowego jak w liniach rozgraniczających na rysunku planu,
 - b) szerokość jezdni min. 7,0 m z zalecanym poszerzeniem zjazdowym,
 - c) obustronne chodniki,
 - d) chodnik po stronie północnej oddzielony od jezdni pasem zieleni;
 - 2) zachować drzewostan;
 - 3) dopuszcza się obsługę przyległych działek,
 - 4) wymagana wymiana nawierzchni w części ulicy na kamienną, z kostki lub bruku.

§130 Ustalenia dla terenu oznaczonego symbolem **09KDL**.

1. Przeznaczenie terenu – teren ulicy publicznej klasy lokalnej (Wiejska).
2. Zasady ochrony dziedzictwa kulturowego i dóbr kultury (zgodnie z § 9):
 - 1) teren znajduje się w granicach obszaru historycznego układu urbanistycznego miasta wpisanego do rejestru zabytków (zgodnie z § 9 ust. 1) (jak na rysunku planu);
 - 2) teren objęty strefami ochrony konserwatorskiej (zgodnie z rysunkiem planu):
 - a) strefa B (zgodnie z § 9 ust. 10, 11),
 - b) strefa OW-n (zgodnie z § 9 ust. 16).
3. Zasady zagospodarowania terenu:
 - 1) ustala się modernizację z dostosowaniem do wymaganych parametrów technicznych;
 - 2) szerokość jezdni min. 6,0 m;
 - 3) szerokość pasa drogowego jak w liniach rozgraniczających na rysunku planu;
 - 4) przy modernizacji pasa drogowego uwzględnić obustronne chodniki i istniejące zjazdy;
 - 5) zachować drzewostan.

§131 Ustalenia dla terenu oznaczonego symbolem **010KDL**.

1. Przeznaczenie terenu – teren ulicy publicznej klasy lokalnej (Zamiejska).
2. Zasady ochrony dziedzictwa kulturowego i dóbr kultury (zgodnie z § 9):
 - 1) część terenu znajduje się w granicach obszaru historycznego układu urbanistycznego miasta wpisanego do rejestru zabytków (jak na rysunku planu);
 - 2) część terenu objęta jest strefami ochrony konserwatorskiej (zgodnie z rysunkiem planu):
 - a) strefa B (zgodnie z § 9 ust. 10, 11),

- b) strefa K-1 (zgodnie z § 9 ust. 13),
 - c) strefa OW-n (zgodnie z § 9 ust. 16).
3. Zasady zagospodarowania terenu:
- 1) ustala się modernizację z dostosowaniem do wymaganych parametrów technicznych:
 - a) szerokość pasa drogowego jak w liniach rozgraniczających na rysunku planu,
 - b) szerokość jezdni min. 7,0 m z zalecanymi poszerzeniami zjazdowymi,
 - c) obustronne chodniki;
 - 2) dopuszcza się obsługę przyległych terenów.

§132 Ustalenia dla terenu oznaczonego symbolem 011KDL.

- 1. Przeznaczenie terenu – teren ulicy publicznej klasy lokalnej (Nadnarwiańska).
- 2. Zasady ochrony dziedzictwa kulturowego i dóbr kultury – nie leży w strefie ochrony konserwatorskiej.
- 3. Zasady zagospodarowania terenu:
 - 1) ustala się modernizację z dostosowaniem do wymaganych parametrów technicznych:
 - a) szerokość pasa drogowego jak w liniach rozgraniczających na rysunku planu,
 - b) szerokość jezdni min. 7,0 m,
 - c) obustronne chodniki w tym jednostronna ścieżka rowerowa,
 - d) zalecane oddzielenie chodników od jezdni pasem zieleni;
 - 2) dopuszcza się obsługę przyległych działek.

§133 Ustalenia dla terenu oznaczonego symbolem 012KDD.

- 1. Przeznaczenie terenu – teren ulicy publicznej klasy dojazdowej (Kolegialna).
- 2. Zasady ochrony dziedzictwa kulturowego i dóbr kultury (zgodnie z § 9):
 - 1) teren znajduje się w granicach obszaru historycznego układu urbanistycznego miasta wpisanego do rejestru zabytków (zgodnie z § 9 ust. 1) (jak na rysunku planu);
 - 2) teren objęty strefami ochrony konserwatorskiej (zgodnie z rysunkiem planu):
 - a) strefa B (zgodnie z § 9 ust. 10, 11),
 - b) strefa K-1 (zgodnie z § 9 ust. 13),
 - c) strefa OW-n (zgodnie z § 9 ust. 16).
- 3. Zasady zagospodarowania terenu:
 - 1) ustala się modernizację z dostosowaniem do wymaganych parametrów jak niżej:
 - a) szerokość pasa drogowego jak w liniach rozgraniczających na rysunku planu,
 - b) szerokość jezdni min. 5,0 m,
 - c) obustronne chodniki.

§134 Ustalenia dla terenu oznaczonego symbolem 013KDD.

- 1. Przeznaczenie terenu – teren ulicy publicznej klasy dojazdowej (Piękna).
- 2. Zasady ochrony dziedzictwa kulturowego i dóbr kultury (zgodnie z § 9):
 - 1) teren znajduje się w granicach obszaru historycznego układu urbanistycznego miasta wpisanego do rejestru zabytków (zgodnie z § 9 ust. 1) (jak na rysunku planu);
 - 2) teren objęty strefami ochrony konserwatorskiej (zgodnie z rysunkiem planu):
 - a) strefa B (zgodnie z § 9 ust. 10, 11),
 - b) strefa OW-n (zgodnie z § 9 ust. 16).
- 3. Zasady zagospodarowania terenu:
 - 1) adaptuje się istniejącą funkcję;
 - 2) ustala się parametry techniczne jak niżej:
 - a) szerokość pasa drogowego jak w liniach rozgraniczających na rysunku planu,
 - b) szerokość jezdni min. 7,0 m,
 - c) obustronne chodniki;
 - 3) dopuszcza się obsługę przyległych terenów.

§135 Ustalenia dla terenu oznaczonego symbolem 014KDD.

- 1. Przeznaczenie terenu – teren ulicy publicznej klasy dojazdowej (3-go Maja).
- 2. Zasady ochrony dziedzictwa kulturowego i dóbr kultury (zgodnie z § 9):
 - 1) teren znajduje się w granicach obszaru historycznego układu urbanistycznego miasta wpisanego do rejestru zabytków (zgodnie z § 9 ust. 1) (jak na rysunku planu);
 - 2) teren objęty strefami ochrony konserwatorskiej (zgodnie z rysunkiem planu):
 - a) strefa B (zgodnie z § 9 ust. 10, 11),
 - b) strefa OW-n (zgodnie z § 9 ust. 16).
- 3. Zasady zagospodarowania terenu:
 - 1) adaptuje się istniejącą funkcję;

- 2) ustala się parametry techniczne jak niżej:
 - a) szerokość pasa drogowego jak w liniach rozgraniczających na rysunku planu,
 - b) szerokość jezdni min. 6,0 m,
 - c) obustronne chodniki;
- 3) zachować drzewostan;
- 4) dopuszcza się obsługę przyległych działek.

§136 Ustalenia dla terenu oznaczonego symbolem 015KDD.

1. Przeznaczenie terenu – teren ulicy publicznej klasy dojazdowej (Plac Pocztowy).
2. Zasady ochrony dziedzictwa kulturowego i dóbr kultury (zgodnie z § 9):
 - 1) teren znajduje się w granicach obszaru historycznego układu urbanistycznego miasta wpisanego do rejestru zabytków (zgodnie z § 9 ust. 1) (jak na rysunku planu);
 - 2) teren objęty strefami ochrony konserwatorskiej (zgodnie z rysunkiem planu):
 - a) strefa B (zgodnie z § 9 ust. 10, 11),
 - b) strefa OW-1 (zgodnie z § 9 ust. 16),
 - c) strefa K (zgodnie z § 9 ust. 12).
3. Zasady zagospodarowania terenu:
 - 1) adaptuje się istniejącą funkcję;
 - 2) wraz z terenami B10ZP i B11ZP ulica stanowi integralną część Placu Poczтового, przy projektowaniu posadzek, nawierzchni ulic oraz elementów małej architektury należy te tereny rozpatrywać jako funkcjonalną całość.
 - 3) ustala się parametry techniczne jak niżej:
 - a) szerokość pasa drogowego jak w liniach rozgraniczających na rysunku planu,
 - b) szerokość jezdni min. 5,5 m,
 - c) obustronne chodniki oddzielone pasami zieleni od jezdni;
 - 4) dopuszcza się zatoki parkingowe;
 - 5) dopuszcza się obsługę przyległego terenu;
 - 6) zachować drzewostan;
 - 7) budynek usługowy znajdujący się w strefie widoczności ulicy Plac Pocztowy i Wojska Polskiego adaptuje się do zużycia technicznego.

§137 Ustalenia dla terenów oznaczonych symbolami 016KDD-1, 016KDD-2.

1. Przeznaczenie terenów – tereny ulic publicznych klasy dojazdowej (Krótka).
2. Zasady ochrony dziedzictwa kulturowego i dóbr kultury (zgodnie z § 9):
 - 1) teren znajduje się w granicach obszaru historycznego układu urbanistycznego miasta wpisanego do rejestru zabytków (zgodnie z § 9 ust. 1) (jak na rysunku planu);
 - 2) teren objęty strefami ochrony konserwatorskiej (zgodnie z rysunkiem planu):
 - a) strefa A (zgodnie z § 9 ust. 8, 9),
 - b) strefa OW-n (zgodnie z § 9 ust. 16).
3. Zasady zagospodarowania terenu:
 - 1) adaptuje się istniejącą funkcję;
 - 2) ustala się parametry techniczne jak niżej:
 - a) szerokość pasa drogowego jak w liniach rozgraniczających na rysunku planu,
 - b) szerokość jezdni min. 5,5 m,
 - c) obustronne chodniki;
 - 3) dopuszcza się obsługę przyległych działek;
 - 4) nakaz zachowania drzewostanu;
 - 5) wymiana nawierzchni ulicy na kamienną z kostki lub bruku.

§138 Ustalenia dla terenu oznaczonego symbolem 017KDD.

1. Przeznaczenie terenu – teren ulicy publicznej klasy dojazdowej (Sienkiewicza).
2. Zasady ochrony dziedzictwa kulturowego i dóbr kultury (zgodnie z § 9):
 - 1) teren znajduje się w granicach obszaru historycznego układu urbanistycznego miasta wpisanego do rejestru zabytków (zgodnie z § 9 ust. 1) (jak na rysunku planu);
 - 2) teren objęty strefami ochrony konserwatorskiej (zgodnie z rysunkiem planu):
 - a) część terenu znajduje się w strefie A (zgodnie z § 9 ust. 8, 9),
 - b) część terenu znajduje się w strefie B (zgodnie z § 9 ust. 10, 11),
 - c) strefa OW-n (zgodnie z § 9 ust. 16).
3. Zasady zagospodarowania terenu:
 - 1) adaptuje się istniejącą funkcję;
 - 2) wraz z terenem A56ZP część ulicy stanowi integralną część Placu Jana Pawła, przy

projektowaniu posadzek, nawierzchni ulic oraz elementów małej architektury należy te tereny rozpatrywać jako funkcjonalną całość.

- 3) ustala się parametry techniczne jak niżej:
 - a) szerokość pasa drogowego jak w liniach rozgraniczających na rysunku planu,
 - b) szerokość jezdni min. 6,0 m,
 - c) obustronne chodniki;
- 4) dopuszcza się zatoki parkingowe;
- 5) zachować drzewostan;
- 6) dopuszcza się obsługę przyległych działek.

§139 Ustalenia dla terenu oznaczonego symbolem **018KDD**.

1. Przeznaczenie terenu – teren ulicy publicznej klasy dojazdowej (Krzywe Koło).
2. Zasady ochrony dziedzictwa kulturowego i dóbr kultury (zgodnie z § 9):
 - 1) teren znajduje się w granicach obszaru historycznego układu urbanistycznego miasta wpisanego do rejestru zabytków (zgodnie z § 9 ust. 1) (jak na rysunku planu);
 - 2) teren objęty strefami ochrony konserwatorskiej (zgodnie z rysunkiem planu):
 - a) część terenu znajduje się w strefie A (zgodnie z § 9 ust. 8, 9),
 - b) część terenu znajduje się w strefie B (zgodnie z § 9 ust. 10, 11),
 - c) strefa K-1 (zgodnie z § 9 ust. 13),
 - d) strefa OW-n (zgodnie z § 9 ust. 16).
3. Część terenu położona jest w obszarze zagrożonym ruchami masowymi ziemi, obowiązują na nim przepisy odrębne dotyczące ochrony środowiska.
4. Zasady zagospodarowania terenu:
 - 1) adaptuje się istniejącą funkcję:
 - a) szerokość pasa drogowego jak w liniach rozgraniczających na rysunku planu,
 - b) szerokość jezdni min. 6,0 m z przewężeniem do 4,0 m,
 - c) obustronne chodniki (nie dotyczy odcinka ze schodami);
 - 2) dopuszcza się obsługę przyległych działek;
 - 3) wymiana nawierzchni ulicy na kamienną z kostki lub bruku.

§140 Ustalenia dla terenu oznaczonego symbolem **018KDD-1**.

1. Przeznaczenie terenu – teren ulicy publicznej klasy dojazdowej (Żydowska).
2. Zasady ochrony dziedzictwa kulturowego i dóbr kultury (zgodnie z § 9):
 - 1) teren znajduje się w granicach obszaru historycznego układu urbanistycznego miasta wpisanego do rejestru zabytków (zgodnie z § 9 ust. 1) (jak na rysunku planu);
 - 2) teren objęty strefami ochrony konserwatorskiej (zgodnie z rysunkiem planu):
 - a) strefa B (zgodnie z § 9 ust. 10, 11),
 - b) strefa K-1 (zgodnie z § 9 ust. 13),
 - c) strefa OW-n (zgodnie z § 9 ust. 16).
3. Zasady zagospodarowania terenu:
 - 1) adaptuje się istniejącą funkcję;
 - 2) szerokość pasa drogowego jak w liniach rozgraniczających na rysunku planu,
 - a) szerokość jezdni min. 6,0 m z przewężeniem do 4,0 m,
 - b) obustronne chodniki (nie dotyczy odcinka ze schodami);
 - 3) dopuszcza się obsługę przyległych działek;
 - 4) wymiana nawierzchni ulicy na kamienną z kostki lub bruku.

§141 Ustalenia dla terenu oznaczonego symbolem **019KDD**.

1. Przeznaczenie terenu – teren ulicy publicznej klasy dojazdowej (Plac Niepodległości).
2. Zasady ochrony dziedzictwa kulturowego i dóbr kultury (zgodnie z § 9):
 - 1) teren znajduje się w granicach obszaru historycznego układu urbanistycznego miasta wpisanego do rejestru zabytków (zgodnie z § 9 ust. 1) (jak na rysunku planu);
 - 2) teren objęty strefami ochrony konserwatorskiej (zgodnie z rysunkiem planu):
 - a) strefa B (zgodnie z § 9 ust. 10, 11),
 - b) strefa OW-n (zgodnie z § 9 ust. 16).
3. Zasady zagospodarowania terenu:
 - 1) adaptuje się istniejącą funkcję;
 - 2) wraz z terenem A46KS, ZP ulica stanowi integralną część Placu Niepodległości, przy projektowaniu posadzek, nawierzchni ulic oraz elementów małej architektury należy te tereny rozpatrywać jako funkcjonalną całość.
 - 3) ustala się parametry techniczne jak niżej:
 - a) szerokość pasa drogowego jak w liniach rozgraniczających na rysunku planu,

- b) szerokość jezdni min. 6,0 m.

§142 Ustalenia dla terenu oznaczonego symbolem 020KDD.

1. Przeznaczenie terenu – teren ulicy publicznej klasy dojazdowej (Woziwodzka).
2. Zasady ochrony dziedzictwa kulturowego i dóbr kultury (zgodnie z § 9):
 - 1) teren znajduje się w granicach obszaru historycznego układu urbanistycznego miasta wpisanego do rejestru zabytków (zgodnie z § 9 ust. 1) (jak na rysunku planu);
 - 2) teren objęty strefami ochrony konserwatorskiej (zgodnie z rysunkiem planu):
 - a) część terenu znajduje się w strefie A (zgodnie z § 9 ust. 8, 9),
 - b) część terenu znajduje się w strefie B (zgodnie z § 9 ust. 10, 11),
 - c) część terenu znajduje się w strefie K-1 (zgodnie z § 9 ust. 13),
 - d) strefa OW-n (zgodnie z § 9 ust. 16).
3. Zasady zagospodarowania terenu:
 - 1) adaptuje się istniejącą funkcję;
 - 2) ustala się parametry techniczne jak niżej:
 - a) szerokość pasa drogowego jak w liniach rozgraniczających na rysunku planu,
 - b) szerokość jezdni min. 6,0 m,
 - c) obustronne chodniki;
 - 3) dopuszcza się obsługę przyległych działek.

§143 Ustalenia dla terenu oznaczonego symbolem 021KDD.

1. Przeznaczenie terenu – teren ulicy publicznej klasy dojazdowej (Senatorska).
2. Zasady ochrony dziedzictwa kulturowego i dóbr kultury (zgodnie z § 9):
 - 1) teren znajduje się w granicach obszaru historycznego układu urbanistycznego miasta wpisanego do rejestru zabytków (zgodnie z § 9 ust. 1) (jak na rysunku planu);
 - 2) teren objęty strefami ochrony konserwatorskiej (zgodnie z rysunkiem planu):
 - a) część terenu znajduje się w strefie A (zgodnie z § 9 ust. 8, 9),
 - b) część terenu znajduje się w strefie B (zgodnie z § 9 ust. 10, 11),
 - c) część terenu znajduje się w strefie K-1 (zgodnie z § 9 ust. 13),
 - d) strefa OW-n (zgodnie z § 9 ust. 16).
3. Zasady zagospodarowania terenu:
 - 1) adaptuje się istniejącą funkcję;
 - 2) ustala się parametry techniczne jak niżej:
 - a) szerokość pasa drogowego jak w liniach rozgraniczających na rysunku planu,
 - b) szerokość jezdni min. 6,0 m,
 - c) obustronne chodniki;
 - 3) oddzielić chodniki od jezdni pasem zieleni;
 - 4) dopuszcza się obsługę przyległych działek.

§144 Ustalenia dla terenów oznaczonych symbolami 022KDD-1, 022KDD-2, 022KDD-3.

1. Przeznaczenie terenów – tereny ulic publicznych klasy dojazdowej (Zielona).
2. Zasady ochrony dziedzictwa kulturowego i dóbr kultury (zgodnie z § 9):
 - 1) teren znajduje się w granicach obszaru historycznego układu urbanistycznego miasta wpisanego do rejestru zabytków (zgodnie z § 9 ust. 1) (jak na rysunku planu);
 - 2) teren objęty strefami ochrony konserwatorskiej (zgodnie z rysunkiem planu):
 - a) strefa B (zgodnie z § 9 ust. 10, 11),
 - b) strefa K-1 (zgodnie z § 9 ust. 13),
 - c) strefa OW-n (zgodnie z § 9 ust. 16).
3. Część terenu 022KDD-3 położona jest w obszarze zagrożonym ruchami masowymi ziemi, obowiązują na nim przepisy odrębne dotyczące ochrony środowiska.
4. Zasady zagospodarowania terenu:
 - 1) ustala się modernizację z dostosowaniem do wymaganych parametrów technicznych:
 - a) szerokość pasa drogowego jak w liniach rozgraniczających na rysunku planu,
 - b) szerokość jezdni min. 6,0 m,
 - 2) obustronne chodniki.

§145 Ustalenia dla terenu oznaczonego symbolem 023KDD.

1. Przeznaczenie terenu – teren ulicy publicznej klasy dojazdowej (Radziecka).
2. Zasady ochrony dziedzictwa kulturowego i dóbr kultury (zgodnie z § 9):
 - 1) teren znajduje się w granicach obszaru historycznego układu urbanistycznego miasta wpisanego do rejestru zabytków (zgodnie z § 9 ust. 1) (jak na rysunku planu);
 - 2) teren objęty strefami ochrony konserwatorskiej (zgodnie z rysunkiem planu);

- a) strefa A (zgodnie z § 9 ust. 8, 9),
 - b) strefa K-1 (zgodnie z § 9 ust. 13),
 - c) strefa OW-n (zgodnie z § 9 ust. 16).
3. Zasady zagospodarowania terenu:
- 1) adaptuje się istniejącą funkcję;
 - 2) ustala się parametry techniczne jak niżej:
 - a) szerokość pasa drogowego jak w liniach rozgraniczających na rysunku planu,
 - b) szerokość jezdni min. 4,0 m,
 - c) obustronne chodniki;
 - 3) wymiana nawierzchni ulicy na kamienną z kostki lub bruku.

§146 Ustalenia dla terenu oznaczonego symbolem 024KDD.

1. Przeznaczenie terenu – teren ulicy publicznej klasy dojazdowej (Kaznodziejska).
2. Zasady ochrony dziedzictwa kulturowego i dóbr kultury (zgodnie z § 9):
 - 1) teren znajduje się w granicach obszaru historycznego układu urbanistycznego miasta wpisanego do rejestru zabytków (zgodnie z § 9 ust. 1) (jak na rysunku planu);
 - 2) teren objęty strefami ochrony konserwatorskiej (zgodnie z rysunkiem planu):
 - a) strefa A (zgodnie z § 9 ust. 8, 9),
 - b) strefa K-1 (zgodnie z § 9 ust. 13),
 - c) strefa OW-n (zgodnie z § 9 ust. 16).
3. Zasady zagospodarowania terenu:
 - 1) adaptuje się istniejącą funkcję;
 - 2) ustala się parametry techniczne jak niżej:
 - a) szerokość pasa drogowego jak w liniach rozgraniczających na rysunku planu,
 - b) szerokość jezdni min. 6,0 m,
 - c) obustronne chodniki;
 - 3) wymiana nawierzchni ulicy na kamienną z kostki lub bruku.

§147 Ustalenia dla terenu oznaczonego symbolem 025KDD.

1. Przeznaczenie terenu – teren ulicy publicznej klasy dojazdowej (Kapucyńska).
2. Zasady ochrony dziedzictwa kulturowego i dóbr kultury (zgodnie z § 9):
 - 1) teren znajduje się w granicach obszaru historycznego układu urbanistycznego miasta wpisanego do rejestru zabytków (zgodnie z § 9 ust. 1) (jak na rysunku planu);
 - 2) teren objęty strefami ochrony konserwatorskiej (zgodnie z rysunkiem planu):
 - a) strefa B (zgodnie z § 9 ust. 10, 11),
 - b) strefa K-1 (zgodnie z § 9 ust. 13),
 - c) strefa OW-n (zgodnie z § 9 ust. 16).
3. Zasady zagospodarowania terenu:
 - 1) adaptuje się istniejącą funkcję;
 - 2) ustala się parametry jak niżej:
 - a) szerokość pasa drogowego jak w liniach rozgraniczających na rysunku planu,
 - b) szerokość jezdni min. 5,0 m,
 - c) jednostronny chodnik.

§148 Ustalenia dla terenów oznaczonych symbolami 026KDD, 027 KDD.

1. Przeznaczenie terenów – tereny ulic publicznych klasy dojazdowej (Szkolna).
2. Zasady ochrony dziedzictwa kulturowego i dóbr kultury (zgodnie z § 9):
 - 1) teren znajduje się w granicach obszaru historycznego układu urbanistycznego miasta wpisanego do rejestru zabytków (zgodnie z § 9 ust. 1);
 - 2) teren objęty strefami ochrony konserwatorskiej (zgodnie z rysunkiem planu)
 - a) strefa A (zgodnie z § 9 ust. 8, 9),
 - b) strefa OW-n (zgodnie z § 9 ust. 16),
 - c) teren 027 KDL objęty strefą K-1 (zgodnie z § 9 ust. 13).
3. Zasady zagospodarowania terenu:
 - 1) adaptuje się istniejącą funkcję;
 - 2) ustala się parametry jak niżej:
 - a) szerokość pasa drogowego jak w liniach rozgraniczających na rysunku planu,
 - b) szerokość jezdni min. 6,0 m,
 - 3) obustronne chodniki.

§149 Ustalenia dla terenu oznaczonego symbolem 028KDD.

1. Przeznaczenie terenu – teren ulicy publicznej klasy dojazdowej (Jana z Kolna).

2. Zasady ochrony dziedzictwa kulturowego i dóbr kultury (zgodnie z § 9):
 - 1) teren znajduje się w granicach obszaru historycznego układu urbanistycznego miasta wpisanego do rejestru zabytków (zgodnie z § 9 ust. 1) (jak na rysunku planu);
 - 2) teren objęty strefami ochrony konserwatorskiej (zgodnie z rysunkiem planu):
 - a) strefa A (zgodnie z § 9 ust. 8, 9),
 - b) strefa OW-1 (zgodnie z § 9 ust. 17),
 - c) strefa OW-n (zgodnie z § 9 ust. 16).
3. Zasady zagospodarowania terenu:
 - 1) adaptuje się istniejącą funkcję;
 - 2) ustala się parametry jak niżej:
 - a) szerokość pasa drogowego jak w liniach rozgraniczających na rysunku planu,
 - b) szerokość jezdni min. 6,0 m,
 - c) obustronne chodniki;
 - 3) istniejące miejsca postojowe adaptuje się.

§150 Ustalenia dla terenu oznaczonego symbolem 029KDD.

1. Przeznaczenie terenu – teren ulicy publicznej klasy dojazdowej (Sadowa).
2. Zasady ochrony dziedzictwa kulturowego i dóbr kultury (zgodnie z § 9):
 - 1) teren znajduje się w granicach obszaru historycznego układu urbanistycznego miasta wpisanego do rejestru zabytków (zgodnie z § 9 ust. 1) (jak na rysunku planu);
 - 2) teren objęty strefami ochrony konserwatorskiej (zgodnie z rysunkiem planu):
 - a) strefa A (zgodnie z § 9 ust. 8, 9),
 - b) strefa OW-n (zgodnie z § 9 ust. 16).
3. Zasady zagospodarowania terenu:
 - 1) adaptuje się istniejącą funkcję;
 - 2) ustala się parametry jak niżej:
 - a) szerokość pasa drogowego jak w liniach rozgraniczających na rysunku planu,
 - b) szerokość jezdni min. 6,0 m,
 - c) obustronne chodniki;
 - 3) dopuszcza się zatoki parkingowe;
 - 4) zachować istniejącą zieleni.

§151 Ustalenia dla terenu oznaczonego symbolem 030KDD.

1. Przeznaczenie terenu – teren ulicy publicznej klasy dojazdowej (Ogrodowa).
2. Zasady ochrony dziedzictwa kulturowego i dóbr kultury (zgodnie z § 9)::
 - 1) nie podlega ochronie konserwatorskiej.
3. Zasada zagospodarowania terenu:
 - 1) adaptuje się istniejącą funkcję;
 - 2) ustala się parametry jak niżej:
 - a) szerokość pasa drogowego jak w liniach rozgraniczających na rysunku planu,
 - b) szerokość jezdni min. 6,0 m,
 - c) obustronne chodniki.

§152 Ustalenia dla terenów oznaczonych symbolami 031KDD-1, 031KDD-2.

1. Przeznaczenie terenów – tereny ulic publicznych klasy dojazdowej (Marynarska I i Marynarska I).
2. Zasady ochrony dziedzictwa kulturowego i dóbr kultury (zgodnie z § 9):
 - 1) teren znajduje się w granicach obszaru historycznego układu urbanistycznego miasta wpisanego do rejestru zabytków (zgodnie z § 9 ust. 1) (jak na rysunku planu);
 - 2) teren objęty strefami ochrony konserwatorskiej (zgodnie z rysunkiem planu):
 - a) strefa B (zgodnie z § 9 ust. 10, 11),
 - b) strefa OW-1 (zgodnie z § 9 ust. 16).
3. Zasady zagospodarowania terenu:
 - 1) adaptuje się istniejącą funkcję;
 - 2) dla ulicy Marynarskiej 031 KDD-1 ustala się parametry jak niżej:
 - a) szerokość pasa drogowego jak w liniach rozgraniczających na rysunku planu,
 - b) szerokość jezdni 5,0 m,
 - c) obustronne chodniki;
 - 3) dla ulicy Marynarskiej 031KDD-1 i 031 KDD-2 wskazana modernizacja z poszerzeniem pasa drogowego w liniach rozgraniczających zgodnie z rysunkiem planu.

§153 Ustalenia dla terenu oznaczonego symbolem 032KDD.

1. Przeznaczenie terenu – teren ulicy publicznej klasy dojazdowej (Kierzkowa).

2. Zasady ochrony dziedzictwa kulturowego i dóbr kultury (zgodnie z § 9):
 - 1) teren znajduje się w granicach obszaru historycznego układu urbanistycznego miasta wpisanego do rejestru zabytków (zgodnie z § 9 ust. 1) (jak na rysunku planu);
 - 2) teren objęty strefami ochrony konserwatorskiej (zgodnie z rysunkiem planu):
 - a) strefa B (zgodnie z § 9 ust. 10, 11),
 - b) strefa OW-n (zgodnie z § 9 ust. 16).
3. Zasady zagospodarowania terenu:
 - 1) ustala się modernizację dostosowaniem do wymaganych parametrów technicznych:
 - a) szerokość pasa drogowego jak w liniach rozgraniczających na rysunku planu,
 - b) szerokość jezdni min. 6,0 m,
 - c) obustronne chodniki.

§154 Ustalenia dla terenu oznaczonego symbolem 033KDD.

1. Przeznaczenie terenu – teren ulicy publicznej klasy dojazdowej (Wąska).
2. Zasady ochrony dziedzictwa kulturowego i dóbr kultury (zgodnie z § 9):
 - 1) teren znajduje się w granicach obszaru historycznego układu urbanistycznego miasta wpisanego do rejestru zabytków (zgodnie z § 9 ust. 1) (jak na rysunku planu);
 - 2) teren objęty strefami ochrony konserwatorskiej (zgodnie z rysunkiem planu):
 - a) strefa B (zgodnie z § 9 ust. 10, 11),
 - b) strefa OW-n (zgodnie z § 9 ust. 16).
3. Zasada zagospodarowania terenu:
 - 1) ustala się modernizację z dostosowaniem do wymaganych parametrów technicznych:
 - a) szerokość pasa drogowego jak w liniach rozgraniczających na rysunku planu,
 - b) szerokość jezdni min. 6,0 m,
 - c) obustronne chodniki.

§155 Ustalenia dla terenu oznaczonego symbolem 034KDD-1.

1. Przeznaczenie terenu – teren ulicy publicznej klasy dojazdowej.
2. Zasady ochrony dziedzictwa kulturowego i dóbr kultury (zgodnie z § 9):
 - 1) teren znajduje się w granicach obszaru historycznego układu urbanistycznego miasta wpisanego do rejestru zabytków (zgodnie z § 9 ust. 1) (jak na rysunku planu);
 - 2) teren objęty strefami ochrony konserwatorskiej (zgodnie z rysunkiem planu):
 - a) strefa A (zgodnie z § 9 ust. 8, 9);
 - b) strefa OW-n (zgodnie z § 9 ust. 16).
3. Zasady zagospodarowania terenu:
 - 1) adaptuje się istniejącą funkcję i parametry.

§156 Ustalenia dla terenu oznaczonego symbolem 034KDWX.

1. Przeznaczenie terenu – teren ulicy wewnętrznej pieszo-jezdnej (ul. Długa).
2. Zasady ochrony dziedzictwa kulturowego i dóbr kultury (zgodnie z § 9):
 - 1) teren znajduje się w granicach obszaru historycznego układu urbanistycznego miasta wpisanego do do rejestru zabytków (jak na rysunku planu);
 - 2) teren objęty strefami ochrony konserwatorskiej (zgodnie z rysunkiem planu):
 - a) strefa A (zgodnie z § 9 ust. 8, 9),
 - b) strefa OW-n (zgodnie z § 9 ust. 16).
3. Zasady zagospodarowania terenu:
 - 1) ustala się przebudowę z dostosowaniem do pełnienia wyżej wymienionych funkcji;
 - 2) obowiązuje zakaz ruchu kołowego od ulicy Krótkiej do ulicy Stary Rynek;
 - 3) wymagana wymiana nawierzchni na kamienną z kostki lub bruku;
 - 4) dopuszcza się obiekty małej architektury;
 - 5) zakazuje się obsługi komunikacyjnej sąsiednich działek z wyjątkiem obsługi interwencyjnej (pogotowie, straż pożarna itp.);
 - 6) zakazuje się zjazdów.

§157 Ustalenia dla terenu oznaczonego symbolem 035KDWX.

1. Przeznaczenie terenu – teren ulicy wewnętrznej pieszo-jezdnej (ul. Farna).
2. Zasady ochrony dziedzictwa kulturowego i dóbr kultury (zgodnie z § 9):
 - 1) teren znajduje się w granicach obszaru historycznego układu urbanistycznego miasta wpisanego do rejestru zabytków (zgodnie z § 9 ust. 1) (jak na rysunku planu);
 - 2) teren objęty strefami ochrony konserwatorskiej (zgodnie z rysunkiem planu):
 - a) strefa A (zgodnie z § 9 ust. 8, 9),
 - b) strefa OW-n (zgodnie z § 9 ust. 16).

3. Zasada zagospodarowania terenu:
 - 1) adaptuje się istniejącą funkcję;
 - 2) obowiązuje zakaz ruchu kołowego,
 - 3) zakazuje się obsługi komunikacyjnej sąsiednich działek z wyjątkiem obsługi interwencyjnej (pogotowie, straż pożarna itp.).

§158 Ustalenia dla terenu oznaczonego symbolem 036KDD.

1. Przeznaczenie terenu – teren ulicy publicznej klasy dojazdowej (projektowana).
2. Zasady ochrony dziedzictwa kulturowego i dóbr kultury (zgodnie z § 9):
 - 1) teren znajduje się w granicach obszaru historycznego układu urbanistycznego miasta wpisanego do rejestru zabytków (zgodnie z § 9 ust. 1) (jak na rysunku planu);
 - 2) teren objęty strefami ochrony konserwatorskiej (zgodnie z rysunkiem planu):
 - a) częściowo strefa A (zgodnie z § 9 ust. 8, 9),
 - b) strefa B (zgodnie z § 9 ust. 10, 11),
 - c) strefa OW-n (zgodnie z § 9 ust. 16).
3. Zasady zabudowy i zagospodarowania terenu:
 - 1) szerokość pasa drogowego jak w liniach rozgraniczających na rysunku planu,
 - 2) szerokość jezdni min. 6,0 m,
 - 3) obustronne chodniki,
 - 4) włączenie do drogi 019KDD należy realizować jako przejazd bramowy.
 - 5) w granicach wyznaczonych przez obowiązującą i nieprzekraczalną linię zabudowy, dopuszcza się realizację budynku nad jezdnią, z pozostawieniem przejazdu bramowego;
 - 6) budynek wymieniony w pkt 5 można realizować, łącznie na terenach A39MUS 036KDD i A40MUS.
 - 7) ustala się następujące parametry budynku wymienionego w ust 3 pkt 5:
 - a) skala i rzędne nowej zabudowy winny się mieścić w parametrach wyznaczanych przez sąsiednią zabudowę historyczną;
 - b) inwestowanie zgodnie z ustaleniami zawartymi w § 9.

§159 Ustalenia dla terenu oznaczonego symbolem 037KDL.

1. Przeznaczenie terenu – teren ulicy publicznej klasy lokalnej (Stary Rynek).
2. Zasada ochrony dziedzictwa kulturowego i dóbr kultury (zgodnie z §9).
 - 1) teren znajduje się w granicach obszaru historycznego układu urbanistycznego miasta wpisanego do rejestru zabytków (zgodnie z § 9 ust. 1) (jak na rysunku planu);
 - 2) teren objęty strefami ochrony konserwatorskiej (zgodnie z rysunkiem planu):
 - a) strefa A (zgodnie z § 9 ust. 8, 9),
 - b) strefa OW (zgodnie z § 9 ust. 15),
 - c) strefa OW-n (zgodnie z § 9 ust. 16).
3. Zasady zagospodarowania terenu:
 - 1) adaptuje się istniejącą funkcję;
 - 2) wraz z terenem A20U,KS ulica stanowi integralną część Starego Rynku, przy projektowaniu posadzek, nawierzchni ulic oraz elementów małej architektury należy te tereny rozpatrywać jako funkcjonalną całość;
 - 3) dopuszcza się miejsca parkingowe wzdłuż ulicy.

§160 Ustalenia dla terenu oznaczonego symbolem 038KDW.

1. Przeznaczenie terenu – tereny ulic wewnętrznych.
2. Zasady ochrony dziedzictwa kulturowego i dóbr kultury (zgodnie z §9):
 - 1) teren objęty strefą ochrony konserwatorskiej K-1 (jak na rysunku planu).
3. Zasady zagospodarowania terenu:
 - 1) ustala się parametry jak niżej:
 - a) szerokość pasa drogowego jak w liniach rozgraniczających na rysunku planu,
 - b) szerokość jezdni 6,0m;
 - 2) droga położona w strefie zalewowej;
 - 3) dopuszcza się podniesienie terenu do rzędnej 101,5 m, lecz nie wyżej niż 102 m.

§161 Ustalenia dla terenów oznaczonych symbolami 039KXX, 040KXX.

1. Przeznaczenie terenów – teren ulic pieszych.
2. Zasady ochrony dziedzictwa kulturowego i dóbr kultury zgodnie z §9:
 - 1) tereny znajdują się w granicach obszaru historycznego układu urbanistycznego miasta wpisanego do rejestru zabytków (zgodnie z § 9 ust. 1) (jak na rysunku planu); w ciągu drogi 039KXX znajdują się zabytkowe schody do zachowania;

3. Zasady zagospodarowania terenu:
 - 1) szerokość pasa drogowego jak w liniach rozgraniczających na rysunku planu.

§162 Ustalenia dla terenów oznaczonych symbolami 041KDD, 042KDD.

1. Przeznaczenie terenów – tereny ulic publicznych klasy dojazdowej (Jatkowa, Pocztarska).
2. Zasady ochrony dziedzictwa kulturowego i dóbr kultury (zgodnie z §9):
 - 1) teren znajduje się w granicach obszaru historycznego układu urbanistycznego miasta wpisanego do rejestru zabytków (zgodnie z § 9 ust. 1) (jak na rysunku planu);
 - 2) teren objęty strefami ochrony konserwatorskiej (zgodnie z rysunkiem planu):
 - a) strefa A (zgodnie z § 9 ust. 8, 9),
 - b) strefa OW-n (zgodnie z § 9 ust. 16).
3. Zasady zagospodarowania terenu:
 - 1) szerokość pasa drogowego jak w liniach rozgraniczających na rysunku planu.

§163 Ustalenia dla terenu oznaczonego symbolem 043KDD.

1. Przeznaczenie terenu – teren ulicy publicznej klasy dojazdowej.
2. Zasady ochrony dziedzictwa kulturowego i dóbr kultury (zgodnie z § 9):
 - 1) teren znajduje się w granicach obszaru historycznego układu urbanistycznego miasta wpisanego do rejestru zabytków (zgodnie z § 9 ust. 1) (jak na rysunku planu);
 - 2) teren objęty strefami ochrony konserwatorskiej (zgodnie z rysunkiem planu):
 - a) strefa B (zgodnie z § 9 ust. 10, 11),
 - b) strefa OW-n (zgodnie z § 9 ust. 16).
3. Zasady zagospodarowania terenu:
 - 1) szerokość pasa drogowego jak w liniach rozgraniczających na rysunku planu;
 - 2) droga ma pełnić funkcję ciągu pieszo-jezdnego;
 - 3) włączenie do ulicy 019KDD można realizować w formie przejazdu bramowego.

§164 Ustalenia dla terenu oznaczonego symbolem 044KDD.

1. Przeznaczenie terenu – teren ulicy publicznej klasy dojazdowej (Pl. Zielony).
2. Zasady ochrony dziedzictwa kulturowego i dóbr kultury (zgodnie z § 9):
 - 1) teren znajduje się w granicach obszaru historycznego układu urbanistycznego miasta wpisanego do rejestru zabytków (zgodnie z § 9 ust. 1) (jak na rysunku planu);
 - 2) teren objęty strefami ochrony konserwatorskiej (zgodnie z rysunkiem planu):
 - a) strefa B (zgodnie z § 9 ust. 10, 11),
 - b) strefa K-1 (zgodnie z § 9 ust. 13),
 - c) strefa OW-n (zgodnie z § 9 ust. 16).
3. Zasady zagospodarowania terenu:
 - 1) adaptuje się istniejącą funkcję;
 - 2) szerokość pasa drogowego w liniach rozgraniczających jak na rysunku planu;
 - 3) ustala się parametry techniczne jak niżej:
 - a) szerokość jezdni min. 6,0 m,
 - b) obustronne chodniki;
 - c) dopuszcza się obsługę przyległych działek.

§165 Ustalenia dla terenów oznaczonych symbolami 046KDW, 047KDW, 048KDW, 049KDW, 050KDW, 051KDW, 052KDW, 053KDW, 054KDW, 055KDW.

1. Przeznaczenie terenów – tereny ulic wewnętrznych.
2. Zasady ochrony dziedzictwa kulturowego i dóbr kultury (zgodnie z §9):
 - 1) tereny znajdują się w granicach obszaru historycznego układu urbanistycznego miasta wpisanego do rejestru zabytków (zgodnie z § 9 ust. 1) (jak na rysunku planu).
3. Zasady zagospodarowania terenu:
 - 1) ustala się parametry jak niżej:
 - a) szerokość pasa drogowego w liniach rozgraniczających jak na rysunku planu,
 - b) obustronne lub jednostronne chodniki;
 - c) dopuszcza się ulice jako pieszo-jezdne.

§166 Ustalenia dla terenów oznaczonych symbolami 056KXX, 057KXX, 058KXX.

1. Przeznaczenie terenów – teren ścieżek i ulic pieszych.
2. Zasady ochrony dziedzictwa kulturowego i dóbr kultury (zgodnie z § 9):
 - 1) tereny znajdują się w granicach obszaru historycznego układu urbanistycznego miasta wpisanego do rejestru zabytków (zgodnie z § 9 ust. 1) (jak na rysunku planu).
3. Zasady zagospodarowania terenu:

- 1) szerokość pasa drogowego w liniach rozgraniczających jak na rysunku planu.

ROZDZIAŁ IV Ustalenia końcowe

§ 167 Wysokość stawek procentowych.

1. Ustala się stawki procentowe służące naliczaniu opłaty, o której mowa w art. 36 ustawy z 27 marca 2003 r. o planowaniu przestrzennym:
 - 1) dla zabudowy mieszkaniowej i mieszkaniowo – usługowej – 10%;
 - 2) dla zabudowy usługowej – 20%;
 - 3) dla pozostałych terenów – 0%.

§ 168 Wykonanie uchwały powierza się Prezydentowi Miasta Łomży.

§ 169 Uchwała podlega ogłoszeniu w Dzienniku Urzędowym województwa podlaskiego.

§ 170 Uchwała wchodzi w życie po upływie 30 dni od dnia ogłoszenia w Dzienniku Urzędowym województwa podlaskiego.

Przewodnicząca Rady Miejskiej w Łomży

ARCHITEKT MIEJSKI
Naczelnik Wydziału Architektury i Budownictwa

mgr inż. arch. Marek Janowski

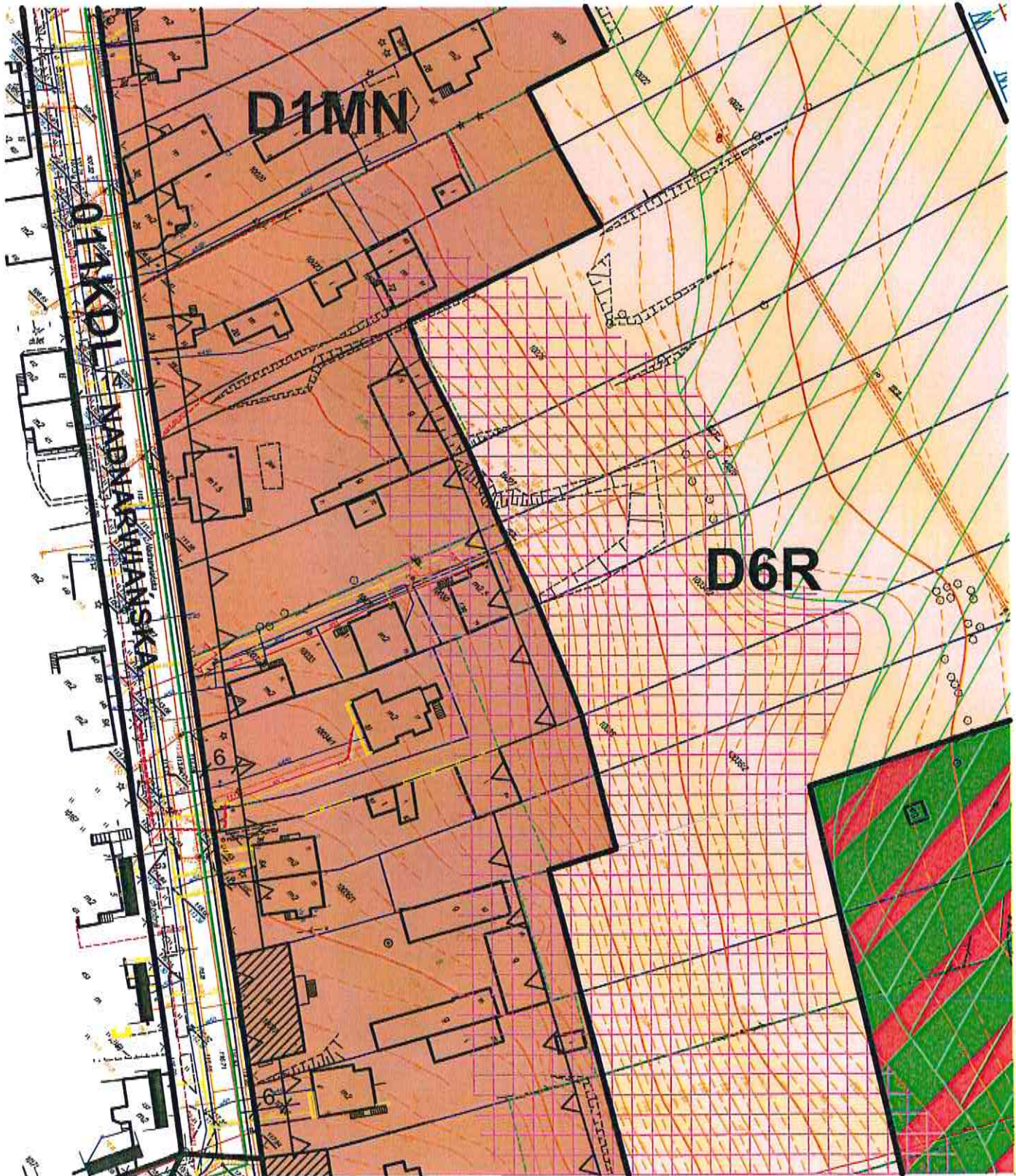
INSPEKTOR

Jolanta Skorpiska
mgr inż. arch. Jolanta Skorpiska

RADCA PRAWNY

Mieczysław Jagielak

**MIEJSCOWY PLAN ZAGOSPODAROWANIA PRZESTRZENNEGO
MIASTA ŁOMŻA DLA TERENÓW ŚRÓDMIĘSCIA
FRAGMENT JEDNOSTKI D
SKALA 1:1000**



Załącznik nr 2
do Uchwały Nr
Rady Miejskiej w Łomży
z dnia.....

ROZSTRZYGNIECIE

O SPOSOBIE ROZPATRZENIA UWAG NIEUWZGLĘDNIONYCH złożonych do projektu miejscowego planu zagospodarowania przestrzennego miasta Łomża dla terenów śródmieścia, obszar P1.

Na podstawie art. 17 pkt 12 ustawy z dnia 27 marca 2003 roku o planowaniu i zagospodarowaniu przestrzennym (j.t. Dz. U. z 2015 r. poz. 199) Prezydent Miasta Łomży rozpatruje uwagi wniesione do projektu planu i rozstrzyga o sposobie ich uwzględnienia w projekcie planu.

Projekt miejscowego planu zagospodarowania przestrzennego miasta Łomża dla terenów śródmieścia, obszar P1, wraz z prognozą oddziaływania na środowisko wyłożony był do publicznego wglądu w dniach od 20.04.2010 r. do 10.05.2010 r. W ustalonym terminie składania uwag do projektu planu do dnia 24.05.2010 r. wpłynęło do Prezydenta Miasta Łomża szesnaście uwag złożonych przez siedem podmiotów. Po analizie uwag, Prezydent Miasta Łomża rozstrzyga o nie uwzględnieniu pięciu uwag złożonych przez trzy podmioty, w tym jednej częściowo.

Rada Miejska w Łomży, po przeanalizowaniu uwag wniesionych do projektu miejscowego planu zagospodarowania przestrzennego **Łomża dla terenów śródmieścia, obszar P1**, które nie zostały uwzględnione przez Prezydenta Miasta Łomża, rozstrzyga o: nieuwzględnieniu poniższych uwag.

Rozstrzygnięcie Rady Miejskiej w Łomży o sposobie nieuwzględnionych przez Prezydenta Miasta Łomża uwag wraz z uzasadnieniem przedstawiono w tabeli zamieszczonej poniżej:

L.p.	Dat wpływu uwagi	Nazwisko i imię, nazwa jednostki organizacyjnej i adres zgłaszającego uwagi	Treść uwagi	Oznaczenie nieruchomości, której dotyczy uwaga	Ustalenia projektu planu dla nieruchomości, której dotyczy uwaga	Rozstrzygnięcie Rady Miejskiej w sprawie rozpatrzenia uwagi		Powody nieuwzględnienia uwagi przez Prezydenta Miasta
						Uwaga uwzględniona	Uwaga nieuwzględniona	
1	2.	3	4	5	6	7	8	11
1	21.05.2010	*)	1. włączenie działki nr 10119 położonej w obszarze oznaczonym symbolem B14MN do obszaru B13MWU	10119	B14MN			Przedmiotowa działka jest zbyt mała aby zlokalizować na niej zabudowę wielorodzinną. Sąsiednia zabudowa zlokalizowana na podobnej wielkości działkach ma inny charakter. W przypadku lokalizacji budynku wielorodzinnego nie będzie możliwe zapewnienie dostatecznej ilości miejsc parkingowych, terenów komunikacji czy zlokalizowania placu zabaw dla dzieci.
2	24.05.2010	*)	1. przesunięcie granicy terenu oznaczonego symbolem A54KS – parking miejski. 2. zwiększenia procentowego wskaźnika zabudowy.	10509, 10513, 10514	A54KS A59MWU			1. Teren oznaczony na rysunku projektu planu symbolem A54KS – parking samochodowy adaptowany jest własnością Miasta i nie ma możliwości zmiany jego lokalizacji.

3	24.05.2010	*)	1. zmiany klasyfikacji nieruchomości stanowiącej działkę nr 10675/13 z C12MN na KDW.	10675/13	C12MN				2 i 3. Uwagi częściowo uwzględnione. Zwiększenie w zapisach projektu planu procentowego wskaźnika powierzchni zabudowy do 70% oraz zmniejszenie wskaźnika powierzchni biologicznie czynnej do 10% wynika ze szczegółowej analizy. Proponowane przez składającego uwagę wskaźniki (powierzchnia zabudowy-90%, powierzchnia biologicznie czynna-5%) nie są możliwie do zrealizowania ze względu na potrzebę wprowadzenia zieleni urządzonej jako towarzyszącej zabudowie śródmiejskiej.
									Przeznaczenie działki nr 10675/13 (oraz 10675/10) w aktualnym projekcie planu jest zgodne z decyzją z dnia 3 września 2008r. wydaną w Urzędzie Miejskim w Łomży. Mocą tej decyzji zmieniono treść decyzji o warunkach zabudowy na którą powołuje się składający uwagę. Należy również zauważyć, że składający uwagę nie posiada praw do dysponowania działką 10675/13. Wobec przeciwnego stanowiska właściciela tej działki, wyrażonego przez w/w decyzję wydaną na jego wniosek, opinia jest negatywna.

*) Dane osobowe wnoszących uwagę podlegają ochronie zgodnie z ustawą o ochronie danych osobowych z dnia 29 sierpnia 1997 r. (tj. Dz. U. z 2002 r. Nr 101, poz. 926 z późn. zmianami).

Projekt miejscowego planu zagospodarowania przestrzennego miasta Łomża dla terenów śródmieścia, obszar P1, wraz z prognozą oddziaływania na środowisko ponownie wyłożony był do publicznego wglądu w dniach od 01.10.2014 r. do 21.10.2014 r. W ustalonym terminie składania uwag do projektu planu do dnia 04.11.2014 r. wpłynęło do Prezydenta Miasta Łomża piętnaście uwag złożonych przez sześć podmiotów. Po analizie uwag, Prezydent Miasta Łomża rozstrzyga o nie uwzględnieniu dziewięciu uwag złożonych przez dwa podmioty.

Rada Miejska w Łomży, po przeanalizowaniu uwag wniesionych do projektu miejscowego planu zagospodarowania przestrzennego **Łomża dla terenów śródmieścia, obszar P1**, które nie zostały uwzględnione przez Prezydenta Miasta Łomża, rozstrzyga o: nieuwzględnieniu poniższych uwag.

Rozstrzygnięcie Rady Miejskiej w Łomży o sposobie nieuwzględnionych przez Prezydenta Miasta Łomża uwag wraz z uzasadnieniem przedstawiono w tabeli zamieszczonej poniżej:

Lp	Dat wpływu uwagi	Nazwisko i imię, nazwa jednostki organizacyjnej i adres zgłaszającego uwagi	Treść uwagi	Oznaczenie nieruchomości, której dotyczy uwaga	Ustalenia projektu planu dla nieruchomości, której dotyczy uwaga	Rozstrzygnięcie Rady Miejskiej w sprawie rozpatrzenia uwagi		Powody nieuwzględnienia uwagi przez Prezydenta Miasta
						Uwaga uwzględniona	Uwaga nieuwzględniona	
1	06.10.2014	*)	<p>1. Wyodrębnienie ulic wokół Starego Rynku.</p> <p>2. Dopisanie symbolu KS w obszarze A20U.</p> <p>3. Połączenie ul. Zatyłnej z ul. Senatorską</p> <p>4. Zmiana przeznaczenia terenu A8U-1 na tereny zieleni.</p> <p>5. Połączenie dróg 052KDW i 053KDW.</p>	<p>10391,</p> <p>10424,</p> <p>10411,</p> <p>10547,</p> <p>10412,</p> <p>10794/2,</p> <p>10675/18,</p> <p>10672</p>	<p>A20U,</p> <p>051KDW,</p> <p>021KDD,</p> <p>A23UA,</p> <p>A8U-1,</p> <p>052KDW,</p> <p>053KDW</p>	7	8	11
1								<p>1. Planowane zagospodarowanie Starego Rynku jest kontynuacją podjętych wcześniej przez Miasto zmian otwierających najcenniejszą przestrzeń miasta dla pieszych z ograniczeniem ruchu pojazdów. Działania ograniczające ruch kołowy w rejonie ulic: Długiej, Farniej oraz Stary Rynek, jak również inne inwestycje będące w trakcie realizacji, są istotnym elementem rewitalizacji. Propozycja przywrócenia pierwotnych rozwiązań (rynek jako wyspa otoczona ulicami), nie może być uwzględniona. Stanowiłoby to działanie niweczące wszystkie dotychczasowe przedsięwzięcia zrealizowane już na tomżyńskiej starówce w oparciu o ideę rewitalizacji zgodną z kierunkiem (dobą praktyką) wdrażanym z powodzeniem w większych miastach w Polsce i na świecie.</p> <p>2. Projekt planu uwzględnia realizowaną obecnie wizję kompleksowego zagospodarowania głównego placu miejskiego.</p> <p>Teren A20U stanowiący przestrzeń Starego Rynku, w projekcie planu przeznacza się pod zabudowę usługową – plac miejski z koniecznością zapewnienia miejsc stojących wzdłuż zachowanej pierzei rynku oraz z dopuszczeniem budowy parkingu pod powierzchnią placu. Parking nie może stanowić głównej funkcji placu staromiejskiego, może jedynie być jego uzupełnieniem, co jest przewidziane w projekcie planu.</p> <p>3. Brak jest możliwości połączenia ul. Zatyłnej z ul. Senatorską w zgodności z warunkami technicznymi (nie da się uzyskać wymaganej szerokości pasa drogowego).</p> <p>4. Przedmiotowy teren stanowi własność prywatną. W poprzednich opracowaniach planistycznych teren ten przeznaczony był również pod usługi. Zmiana przeznaczenia w/w nieruchomości na zieleni urzędową mogłaby spowodować konieczność wykupu lub wypłaty przez Miasto odszkodowania dla właściciela nieruchomości za spowodowanie obniżenia jej wartości.</p> <p>5. Drogi wewnętrzne oznaczone symbolami 052 i 053 KDW stanowią własność prywatną. Rysunek projektu planu przedstawia stan faktyczny obsługi terenów zabudowy</p>

					<p>2</p> <p>29.10.2014</p> <p>*)</p>	<p>1. Wprowadzenie zabudowy usługowo – handlowej w zakresie usług nieuciążliwych.</p> <p>2. Dopuszczenie budowy obiektów sportowych kubaturowych.</p> <p>3. Zwiększenie intensywności zabudowy mieszkaniowej.</p> <p>4. Zmniejszenie nieprzekraczalnej linii zabudowy od strony ul. Woźniwołki i Zielonej na 4m.</p>	10823/2	C2MN	<p>mieszkańcowej. Nie ustalono zakazu realizacji innych dróg wewnętrznych. Połączenie dróg oznaczonych symbolami 052 i 053 KDW jest możliwe jedynie staraniem samych właścicieli tych nieruchomości i zapewniłoby lepszą obsługę komunikacyjną całego obszaru zabudowy mieszkaniowej.</p> <p>1. W projekcie planu obszar oznaczony symbolem C2MN przeznaczony jest pod zabudowę mieszkaniową jednorodzinną i stanowi kontynuację zabudowy sąsiedniej. Istnieje jednak możliwość, zgodnie z ustaleniami projektu, działalności usługowej w budynkach mieszkalnych.</p> <p>2. Brak jest uzasadnienia dla lokalizacji sportowych obiektów kubaturowych we wskazanej lokalizacji. Istotą planu jest m.in. wyeliminowanie konfliktów wynikających z różnych sposobów użytkowania terenów a wnioskowana zabudowa nie będzie nawizywała do istniejącej, zarówno pod względem funkcjonalnym jak i kubaturowym. Tego rodzaju inwestycja wymaga zapewnienia odpowiedniej infrastruktury oraz wprowadzenia funkcji towarzyszących. Należy wziąć także pod uwagę ograniczenia wynikające z ukształtowania terenu, powierzchni niezbędnej do tego typu działalności oraz obszar wyłączony z zabudowy.</p> <p>3. Przyjęty wskaźnik powierzchni zabudowy – 40% wynika z przeprowadzenia szczegółowych analiz przestrzennych oraz konieczności zapewnienia odpowiednich standardów zamieszkania na terenach zabudowy mieszkaniowej jednorodzinnej. Istotne jest nawiązanie nowej zabudowy do charakteru zabudowy istniejącej dominującej na terenach sąsiednich. Ponadto znaczna część tego terenu położona jest na obszarze zagrożonym masowymi ruchami ziemi, na którym nie dopuszcza się lokalizacji nowej zabudowy. Tak więc ustalone w projekcie planu parametry w zakresie powierzchni zabudowy są jak najbardziej właściwe.</p> <p>4. Na terenie przedmiotowej nieruchomości brak jest zabudowy na podstawie której można byłoby wyznaczyć inne zasady kształtowania nowej przestrzeni. Ustalona w projekcie planu linia zabudowy spełnia wszystkie wymogi określone w przepisach dla nowej zabudowy, umożliwia zachowanie ładru przestrzennego jak również zapewnia prawidłowe funkcjonowanie zabudowy mieszkaniowej jednorodzinnej.</p>
--	--	--	--	--	--------------------------------------	--	---------	------	--

*) Dane osobowe wnoszących uwagę podlegają ochronie zgodnie z ustawą o ochronie danych osobowych z dnia 29 sierpnia 1997 r. (tj. Dz. U. z 2002 r. Nr 101, poz. 926 z późn. zmianami).

.....
Przewodnicząca Rady Miejskiej

Załącznik Nr 3
do Uchwały Nr
Rady Miejskiej w Łomży
z dnia.....

Rozstrzygnięcie o sposobie realizacji, zapisanych rozstrzygnięć w planie inwestycji z zakresu infrastruktury technicznej, które należą do zadań własnych gminy oraz zasad ich finansowania.

Na podstawie art. 20 ust. 1 ustawy z dnia 27 marca 2003 r. o planowaniu i zagospodarowaniu przestrzennym (j.t. Dz. U. z 2015 r. poz. 199), art. 7 ust. 1, 2 i 3 ustawy z dnia 8 marca 1990 r. o samorządzie gminnym (j.t. Dz. U. z 2013 r. poz. 594 z późn. zm.), oraz art. 167, ust. 2 pkt 1 ustawy z dnia 30 czerwca 2005 r. o finansach publicznych (j.t. Dz. U. z 2013 r., poz. 885 z późn. zm.), Rada Miejska w Łomży rozstrzyga co następuje:

1. Realizacja założeń miejscowego planu zagospodarowania przestrzennego wymaga wykonania inwestycji należących do zadań własnych gminy. Należą do nich budowa drogi publicznej, budowa i modernizacja infrastruktury technicznej oraz urządzenie miejsc publicznych w tym np. terenów zieleni ogólnodostępnej oraz terenu organizacji imprez masowych.
2. Inwestycje i nakłady wynikające z realizacji zapisów wymienionych w pkt 1 przedmiotowej uchwały, będą finansowane ze środków:
 - 1) środki własne budżetu gminy;
 - 2) środki zewnętrzne (w tym dotacje UE).

.....
Przewodnicząca Rady Miejskiej

OCENA ZGODNOŚCI PROJEKTU MIEJSCOWEGO PLANU ZAGOSPODAROWANIA PRZESTRZENNEGO MIASTA ŁOMŻA DLA TERENÓW ŚRÓDMIEŚCIA, OBSZAR P1 Z USTALENIAMI STUDIUM

Studium uchwalone zostało Uchwałą Nr 195/XXXIV/00 Rady Miejskiej Łomży z dnia 11 października 2000r., wraz ze zmianami uchwalonymi Uchwałą Nr 473/LXXIII/06 Rady Miejskiej Łomży z dnia 25 października 2006r., Uchwałą Nr 136/XXIII/07 Rady Miejskiej Łomży z dnia 19 grudnia 2007r., Uchwałą Nr 141/XXIV/07 Rady Miejskiej Łomży z dnia 27 grudnia 2007r. stanowiąc, że obszar objęty planem położony jest w strefie centralnej miasta – I, w której występuje koncentracja usług.

Strukturę wewnętrzną strefy tworzą m.in.: „Starówka” stanowiąca obszar historycznego układu urbanistycznego objęty ochroną konserwatorską, obiekty zabytkowe o wartościach kulturowych, zespoły zabudowy mieszkaniowej wielorodzinnej i jednorodzinnej, usługi centrotwórcze, usługi kultu religijnego.

Kierunki polityki przestrzennej, zgodnie ze Studium dla tego terenu, to m. in. ochrona dziedzictwa kulturowego, porządkowanie i rewaloryzacja kompleksowa śródmieścia, poprawa wizerunku centrum miasta, zwiększenie efektywności wykorzystania przestrzeni śródmiejskiej na funkcję usługową, bilansowanie potrzeb parkingowych w obrębie Starówki. Przedstawiony do uchwalenia projekt planu miejscowego został opracowany z uwzględnieniem kierunków polityki planistycznej miasta.

Z powyższych względów stwierdzić należy, że projekt planu miejscowego nie narusza ustaleń obowiązującego Studium uwarunkowań i kierunków zagospodarowania przestrzennego miasta Łomża.

INSPEKTOR
Jolanta Skorupska
mgr inż. arch. Jolanta Skorupska

Akceptował: Marek Jankowski – naczelnik – Wydział Architektury i Budownictwa – tel. 862156809
Opracował/sprawę prowadzi: Jolanta Skorupska – inspektor – WAB – tel. 862156810

WYPIS I WYRYS
Z USTALEŃ STUDIUM UWARUNKOWAŃ I KIERUNKÓW
ZAGOSPODAROWANIA PRZESTRZENNEGO MIASTA
ŁOMŻA

dla obszaru objętego projektem planu

PREZYDENT MIASTA ŁOMŻA

*Załącznik Nr 3
do uchwały Nr 141/XXIV/07
Rady Miejskiej Łomży
z dnia 27 grudnia 2007 roku*

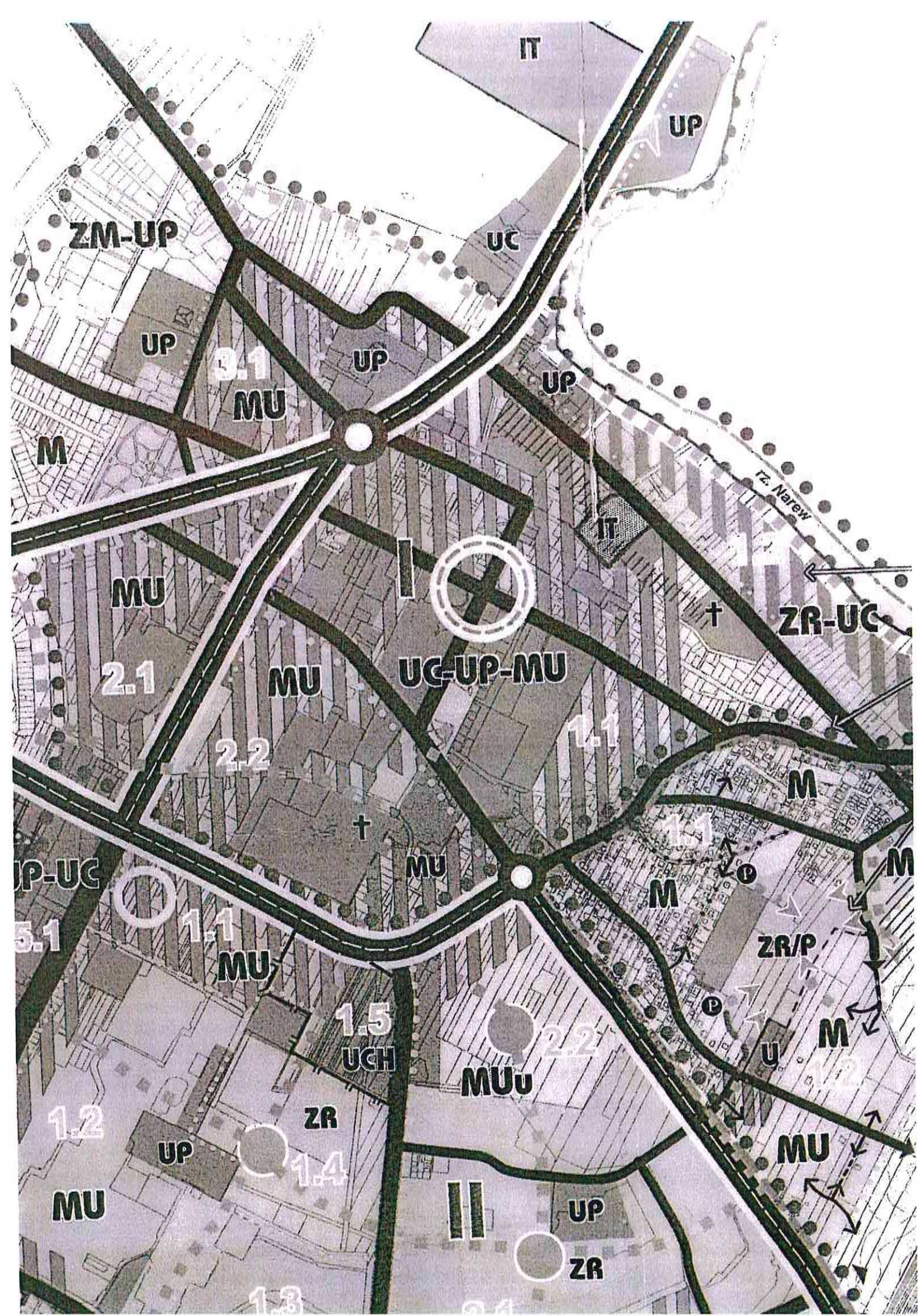
Z M I A N A

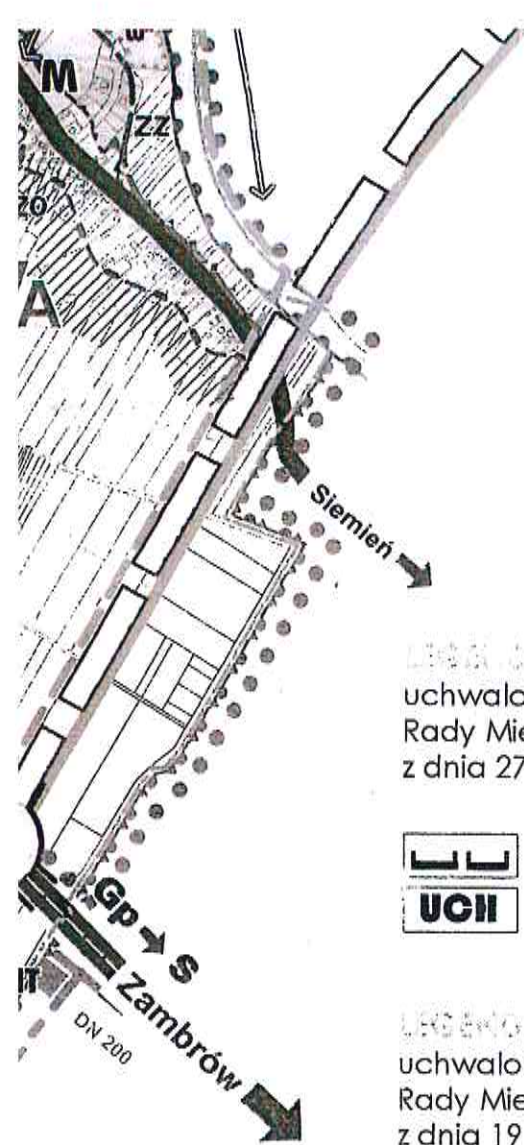
STUDIUM UWARUNKOWAŃ I KIERUNKÓW ZAGOSPODAROWANIA PRZESTRZENNEGO MIASTA ŁOMŻY

TEKST JEDNOLITY

uchwały Nr 195/XXXIV/00 Rady Miejskiej Łomży z dnia 11 października 2000 r. zmienionej uchwałą Nr 473/LXXIII /06 Rady Miejskiej Łomży z dnia 25 października 2006 r., uchwałą Nr 136/XXIII/ 07 Rady Miejskiej Łomży z dnia 19 grudnia 2007 r.
oraz
uchwałą nr 141/XXIV/07 Rady Miejskiej Łomży z dnia 27 grudnia 2007 r. wraz z jednolitym rysunkiem studium dotyczącym kierunków zagospodarowania przestrzennego

*Projektant zmiany studium
mgr inż. arch. Katarzyna Kuźniak
OIU z/s w Warszawie WA-103*





uchwalonej uchwałą 141/XXIV/07
Rady Miejskiej Łomży
z dnia 27 grudnia 2007r.

GRANICE ZMIANY STUDIUM
UCH TEREN ROZMIESZCZENIA OBIEKTU
HANDLOWEGO O POWIERZCHNI
SPRZEDAŻY POWYŻEJ 2000m²

uchwalonej uchwałą 136/XXIII/07
Rady Miejskiej Łomży
z dnia 19 grudnia 2007r.

- granica zmiany studium
- strefa ochrony konserwatorskiej fortu
- A-F strefa pełnej ochrony konserwatorskiej
- granice stref o określonej polityce przestrzennej
granice wydziałonych obszarów w poszczególnych strefach
granice wydziałonych zespołów w poszczególnych obszarach
- OBSZARY ZABUDOWY MIESZKANIOWEJ**
 - MU - zabudowa mieszkaniowo-usługowa o średniej intensywności
 - MU - zabudowa mieszkaniowo-usługowa o wysokiej intensywności
- OBSZARY USŁUG PUBLICZNYCH**
 - U - zabudowa usługowa, UP - usługi publiczne.
 - UIC - usługi komercyjne, UCH - obszar rozmieszczenia obiektów handlowych o powierzchni sprzedaży powyżej 2000m²
- granica rozmieszczenia obiektów handlowych o powierzchni sprzedaży powyżej 2000m²
- PP - obszary przemysłowe
- numer zespołu funkcjonalnego
- rondo
- strefy wjazdów - kierunki obsługi komunikacyjnej

LEGENDA

I. GRANICE

- granice administracyjne miasta
- granice stref o określonej polityce przestrzennej
- strefa centralna miasta
- strefa Aradniejska
- strefa rynek
- strefa podmiejska
- strefa przemysłowo-składowa
- strefa obrona
- granice wydziałonych obszarów w poszczególnych strefach
- granice wydziałonych zespołów w poszczególnych obszarach
- granice strefy ofarty inwazyjnej

II. KOMUNIKACJA

- przebiegi dróg krajowych
- przebiegi dróg wojewódzkich
- przebiegi dróg powiatowych
- wybrane, głównie ulice miejskie o statusie dróg gminnych
- główny węzeł drogowy
- przebiegi projektowanej obwodnicy
- docelowa przebiegi ruchu tranzytowego
- odcinki projektowane
- skrzyżowania typu "rondo"
- istniejące i projektowane obiekty mostowe
- kolej

III. INFRASTRUKTURA TECHNICZNA

- linie elektroenergetyczne 110 kV
- istniejące i projektowane gazociąg wysokiego ciśnienia

IV. OZNACZENIA OBSZARÓW

OBSZARY ZABUDOWY MIESZKANIOWEJ

- obszary zabudowy mieszkaniowej o średniej intensywności
- obszary zabudowy mieszkaniowej o niskiej intensywności
- tereny mieszkaniowo-usługowe
- projektowane zespoły mieszkaniowe
- projektowane zespoły mieszkaniowo-usługowe
- tereny wymagające uzbrojenia

OBSZARY USŁUG PUBLICZNYCH

- obszary usług
- obszary usług publicznych
- tereny usług komercyjnych
- obszary przemysłowe
- tereny rekreacyjne

TERENY INFRASTRUKTURY TECHNICZNEJ

- stacja uzdatniania wody
- ciepłownia miejska
- RPZ (Rejonowy Punkt Zaopiekowania)
- stacja redukcyjna gazu I-go stopnia
- oczyszczalnia ścieków

TERENY ZIELENI

- cmentarz
- ugrody działkowe
- lasy

TERENY INNE

- tereny wód otwartych
- tereny upraw rolniczych

V. POWIĄZANIA FUNKCJONALNE

- kródniejskie centrum administracyjno-usługowo-handlowe
- miejskie centrum usługowo-handlowe
- centrum usługowo-handlowe
- system powiązań z terenami niezagospodarowanymi
- system powiązań ekologicznych (strefy ekologiczne)

Projektant Zmiany Studium
mgr inż. arch. Katarzyna Kuźniak
upr. urb. 1206/91, OIU WA-103

trum z obrzeżami miasta (terenami biologicznie czynnymi - np. z groblą Jednaczewską). System ciągów pieszo-rowerowych powinien funkcjonować w izolacji od systemu komunikacji kołowej.

4. Współdział miasta w realizacji zespołu rekreacyjno - archeologiczno - przyrodniczego, wykorzystującego walory środowiska przyrodniczego i kulturowego, „Królowa Bona” w Starej Łomży.
5. Rozbudowa i modernizacja stadionu przy ulicy Zjazd oraz budowa sal gimnastycznych i przyszkolnych boisk sportowych, w tym stadionu lekkoatletycznego .
6. Ustalenie preferencji ekonomicznych dla inwestorów obiektów rozszerzających ofertę w zakresie usług kultury oraz świątecznej rekreacji mieszkańców.
7. Wykształcenie powiązanego systemu zieleni miejskiej:
 - 1) zieleń miejska dla zabezpieczenia funkcji ekologicznej (doliny rzek Narwi i Łomżyczki - korytarze ekologiczne),
 - 2) zieleń miejska uzupełniająca system (parki i ogrody około 10 ha, zieleńce około 3 ha),
 - 3) zieleń w obszarach zabudowanych - utrzymywanie zieleni i zwiększanie powierzchni terenu pokrytego zielenią,
 - 4) zieleń izolacyjna między zgrupowaniami miejsc postojowych,
 - 5) zieleń przydrożna.
8. Rozwój turystyki w oparciu o wykorzystanie walorów przyrodniczych i kulturowych Regionu poprzez:
 - 1) wzbogacanie i racjonalne wykorzystanie wysokich walorów środowiska przyrodniczego,
 - 2) wykorzystanie znacznych walorów środowiska kulturowego,
 - 3) rozwój bazy turystycznej.

ROZDZIAŁ VI KIERUNKI POLITYKI PRZESTRZENNEJ

Kierunki polityki przestrzennej mają charakter zaleceń uwzględniających :

- uwarunkowania rozwoju
- cele przekształceń przestrzeni zurbanizowanej
- kierunki ochrony przestrzeni kulturowej
- kierunki ochrony przestrzeni przyrodniczej
- kierunki rozwoju podstawowych sfer życia mieszkańców miasta Łomży.

Zalecenia odnoszą się do stref określonych w § 1 i przedstawionych na rysunku nr 2 „Kierunki za gospodarowania przestrzennego”.

§24

Ogólne kierunki polityki przestrzennej

1. Zwiększenie efektywności wykorzystania przestrzeni urbanizowanej poprzez dostosowanie zasad i kierunków zagospodarowania do renty położenia w mieście poszczególnych wydzielonych stref.
2. Ochrona wartości publicznych w gospodarce przestrzennej poprzez :
 - 1) ograniczenie niekontrolowanej ekspansji przestrzennej
 - 2) tworzenie warunków do rozwoju zrównoważonego,
 - 3) zabezpieczenie jakości życia mieszkańców.
3. Poprawa struktury przestrzennej poprzez wskazanie funkcji w poszczególnych strefach.

§25

Kierunki polityki przestrzennej w strefie centralnej miasta - I

Jednostka położona w centralnej części miasta zawarta pomiędzy rzeką Narew i granicami stref VI, U1, II i IVA., w której występuje koncentracja usług, o zasięgu obsługi wykraczają-

cym poza strefę i oddziaływaniem obejmującym sąsiednie strefy. Funkcja uzupełniająca to usługi sportu i rekreacji.

W strefie wyodrębnia się następujące obszary:

- a) **obszar 1** z podziałem na zespoły 1.1, 1.2,
- b) **obszar 2** z podziałem na zespoły 2.1 i 2.2,
- c) **obszar 3** z podziałem na zespoły 3.1, 3.2 i 3.3.

1. Strukturę wewnętrzną jednostki tworzą:

1) **w obszarze nr 1:**

- a) najstarsza część miasta - obszar historycznego układu urbanistycznego objęty ochroną konserwatorską - "Starówka",
- b) liczne zespoły i obiekty zabytkowe wpisane do rejestru zabytków, stanowiące dorobek dziedzictwa kulturowego wg opracowania konserwatorskiego,
- c) kwartały zabudowy mieszkaniowej jednorodzinnej i wielorodzinnej z usługami,
- d) usługi centrotwórcze z zakresu:
 - administracji publicznej (m.in. Ratusz Miejski, ZUS, PZU),
 - administracji specjalnej (m.in. Kuria Biskupia),
 - kultury (m.in. muzeum, galerie, biblioteka),
 - bankowości i obsługi marketingowej,
 - sądownictwa,
 - hotelarstwa,
- e) usługi kultu religijnego (kościół, klasztor),
- f) usługi z zakresu opieki zdrowotnej i społecznej,
- g) usługi rekreacji i sportu,
- h) cmentarz (zamknięty),
- i) usługi handlu, gastronomii i obsługi ludności,
- j) tereny wolne od zabudowy w sąsiedztwie zainwestowania położone w rejonie ul. Marynarskiej (zespół nr 1.1),

2) **w obszarze nr 2:**

- a) zespoły zabudowy mieszkaniowej jednorodzinnej i wielorodzinnej z usługami,
- b) usługi centrotwórcze z zakresu:
 - administracji publicznej,
 - kultury (m.in. teatr w budowie),
 - bankowości i obsługi marketingowej,
- a) usługi oświaty - zespoły szkół ponadpodstawowych i podstawowych,
- b) usługi z zakresu opieki zdrowotnej i społecznej,
- c) usługi rekreacji (Park „Ludowy”),
- d) cmentarz historyczny,
- e) usługi handlu, gastronomii i obsługi ludności,

3) **w obszarze nr 3:**

- a) zespoły zabudowy mieszkaniowej wielorodzinnej i jednorodzinnej,
- b) usługi centrotwórcze z zakresu:
 - administracji specjalnej,
 - kultury (m.in. kino),
 - bankowości i obsługi marketingowej,
- a) usługi oświaty - zespoły szkół ponadpodstawowych i specjalnych,
- b) usługi z zakresu opieki zdrowotnej i społecznej,
- c) usługi rekreacji (Park "Jakuba Wagi"),
- d) usługi handlu, gastronomii i obsługi ludności,
- e) tereny wolne od zabudowy w sąsiedztwie zainwestowania położone w rejonie ul. Łąkowej (zespół nr 3.2).

2. Kierunki polityki przestrzennej realizowane poprzez:
- 1) ochrona dziedzictwa kulturowego według wytycznych konserwatorskich,
 - 2) porządkowanie i rewaloryzacja kompleksowa śródmieścia - ukształtowanych historycznie ulic, placów i kwartałów zabudowy w granicach strefy ochrony konserwatorskiej - według wytycznych konserwatorskich (obszar nr 1),
 - 3) poprawa wizerunku centrum miasta poprzez:
 - eliminację zabudowy w złym stanie technicznym w szczególności obiektów gospodarczych (obszar nr 1, 2 i zespół nr 3.1),
 - porządkowanie i przekształcenia zabudowy mieszkaniowej w rejonie „Starówki” i lokowanie usług centrotwórczych (zespół nr 1.1), kształtowanie zieleni,
 - poprawa estetyki obiektów poprzez modernizację i remonty, porządkowanie kolorystyki w szczególności w rejonie "Starówki" (zespół nr 1.1, 2.2, i 3.1)
 - 4) eliminacja ruchu tranzytowego ze śródmieścia w celu wyeliminowania uciążliwości,
 - 5) poprawa dostępności komunikacyjnej w szczególności zwiększenie ilości miejsc parkingowych w rejonach koncentracji usług (zespół nr 1.1, 2.2, i 3.1),
 - 6) zagospodarowanie terenów funkcjami usługowymi o charakterze centrotwórczym w rejonie Placu Niepodległości (zespół nr 1.1),
 - 7) realizacja programu sportowo - rekreacyjnego w dolinie rzeki Narew (zespół nr 1.2),
 - 8) zwiększenie efektywności wykorzystania przestrzeni śródmiejskiej na funkcję usługową poprzez:
 - a) wykorzystanie rezerw terenowych,
 - b) realizację zabudowy o intensywności 1,0-1,5,
 - c) zapewnienia zwartości i komplementarności obsługi,
 - d) eliminowanie poza obszar śródmieścia funkcji i form zabudowy uciążliwych i degradujących przestrzeń,
 - e) przekształcanie parterów budynków mieszkalnych na cele usługowe,
 - 9) tworzenie stref ruchu spowolnionego i strefo dominującym ruchu pieszym,
 - 10) tworzenie bezpiecznego systemu powiązań pieszych i rowerowych z terenami rekreacyjnymi,
 - 11) bilansowanie potrzeb parkingowych w obrębie Starówki oraz stworzenie systemu parkingowego odciążającego centrum,
 - 12) minimalizacja zanieczyszczeń i źródeł hałasu,
 - 13) utrzymanie charakteru zabudowy mieszkaniowej, wysokość zabudowy 3-4 kondygnacje plus poddasze użytkowe,
 - 14) funkcje dominujące usługi centrotwórcze (administracja, handel, gastronomia, kultura, sport i rekreacja),
 - 15) funkcja uzupełniająca mieszkalnictwo (M),
 - 16) funkcje dyslokowane: funkcje uciążliwe dla otoczenia i terenochłonne.

§26

Kierunki polityki przestrzennej w strefie śródmiejskiej – II

Strefa śródmiejska obejmuje obszar położony w środkowej części miasta zawarty pomiędzy ulicami Sikorskiego, Szosa Zambrowska, granicami strefy IV B, w tym ulicą Przykoszarową, oraz ul. Al. Legionów i terenami stacji rozładunkowej PKP. Funkcja wiodąca: mieszkaniowo - usługowa, funkcje uzupełniające: obsługa komunikacji, usługi specjalne (jednostka wojskowa), tereny składowo - produkcyjne i drobnej wytwórczości. W strefie wyodrębnia się następujące obszary:

- a) **obszar 1** z podziałem na zespoły nr 1.1, 1.2, 1.3, 1.4 i 1.5,
- b) **obszar 2** z podziałem na zespoły nr 2.1 i 2.2,
- c) **obszar 3** z podziałem na zespoły nr 3.1 i 3.2,
- d) **obszar 4** z podziałem na zespoły nr 4.1 i 4.2,

Lista nieuwzględnionych uwag dotyczących projektu miejscowego planu zagospodarowania przestrzennego miasta Łomża dla terenów śródmieścia, obszar P1

Lp	data wpływu uwagi	wnioskodawca	oznaczenie nieruchomości, której dotyczy uwaga (adres, numer ewidencyjny działki, arkusz, obręb)	przeznaczenie w planie (symbol)	treść uwagi w zakresie w jakim została nieuwzględniona przez Prezydenta Miasta	rozstrzygnięcie uwagi przez Prezydenta Miasta Łomży
1	21.05.2010	Hanna Kwiatkowska	10119	B14MN	włączenie działki nr 10119 położonej w obszarze oznaczonym symbolem B14MN do obszaru B13MWU.	Nieuwzględniona
2	24.05.2010	„Negresko” hurtownia lodów, mrożonek i artykułów spożywczych	10515	A54KS	w części dotyczącej zmiany terenu oznaczonego symbolem A54KS – parking miejski.	Nieuwzględniona
3	24.05.2010	Krzysztof Polkowski	10675/13	C12MN	w części dotyczącej zapewnienia dostępu nieruchomości do drogi wewnętrznej KDW na terenie oznaczonym symbolem C12MN poprzez działkę nr 10675/13.	Nieuwzględniona
4	06.10.2014	Kossakowski Mirosław	10391, 10424, 10411, 10547, 10794/2, 10675/18, 10672	A20U, 051KDW, 021KDD, A8U-1, 052KDW, 053KDW	W części dotyczącej: 1. Wyodrębnienia ulic wokół Starego Rynku. 2. Dopisania symbolu KS w obszarze A20U. 3. Połączenia ul. Zatyłnej z ul. Senatorską. 4. Zmiany przeznaczenia terenu A8U-1 na tereny zieleni. 5. Połączenia dróg 052KDW i 053KDW.	Nieuwzględniona
5	29.10.2014	Anna i Tadeusz Zajkowscy	10823/2	C2MN	W części dotyczącej: 1. Wprowadzenia zabudowy usługowo – handlowej w zakresie usług nieuciążliwych. 2. Dopuszczenia budowy obiektów sportowych kubaturowych. 3. Zwiększenia intensywności zabudowy mieszkaniowej. 4. Zmniejszenia nieprzekraczalnej linii zabudowy od strony ul. Wozniowskiej i Zielonej na 4m	Nieuwzględniona w części

ZARZĄDZENIE 253/2014
PREZYDENTA MIASTA ŁOMŻA
z dnia 18.11.2014r.

w sprawie rozpatrzenia uwag do projektu miejscowego planu zagospodarowania przestrzennego miasta Łomża dla terenów Śródmieścia, obszar P1.

Na podstawie art. 30 ust. 1 ustawy z dnia 8 marca 1990r. o samorządzie gminnym (tekst jednolity Dz. U. z 2013r. poz.594 z późniejszymi zmianami), w związku z art. 17, pkt. 12 ustawy z dnia 27 marca 2003 r. o planowaniu i zagospodarowaniu przestrzennym (tekst jednolity Dz. U. z 2012r. poz. 647 z późniejszymi zmianami) postanawiam:

§1

Uwzględnić w całości uwagi wniesione przez:

1. **Jana Kurpiewskiego** – uwaga dotycząca możliwości stosowania dachów wielospadowych na obszarze oznaczonym symbolem C12MN.
2. **Tadeusza Zarembę** – uwaga dotycząca zwiększenia wskaźnika powierzchni zabudowy na obszarze oznaczonym symbolem A29MUS.
3. **Krzysztofa Zwierzchowskiego i Urszulę Zwierzchowską** – uwaga dotycząca możliwości obsługi komunikacyjnej obszaru C6MN z ul. Zielonej.
4. **Elżbietę Mioduszewską** – uwaga dotycząca rozszerzenia przeznaczenia terenu C13U o funkcję mieszkaniową.

§2

Uwzględnić w części uwagi wniesione przez:

1. **Annę i Tadeusza Zajkowskich** – uwaga dotycząca zwiększenia wysokości zabudowy do 3 kondygnacji naziemnych na obszarze oznaczonym symbolem C2MN.
2. **Mirosława Kossakowskiego** – uwaga dotycząca możliwości budowy parkingu wielopoziomowego na terenie A23UA.

§3

Nie uwzględnić w części uwag wniesionych przez:


1. **Annę i Tadeusza Zajkowskich** - uwaga dotycząca:
 - wprowadzenia zabudowy usługowo-handlowej w zakresie usług nieuciążliwych na obszarze oznaczonym symbolem C2MN,
 - budowy obiektów sportowych kubaturowych na obszarze oznaczonym symbolem C2MN,
 - zwiększenia intensywności zabudowy mieszkaniowej na obszarze oznaczonym symbolem C2MN,
 - zmniejszenia nieprzekraczalnej linii zabudowy od ulicy Woziwodzkiej i ul. Zielonej na 4m.
2. **Mirosława Kossakowskiego** - uwaga dotycząca:
 - wyodrębnienia ulic wokół Starego Rynku,
 - możliwości dopisania symbolu KS – teren parkingów w obszarze A20U,
 - połączenia ul. Zatylniej z ul. Senatorską,
 - zmiany przeznaczenia terenu A8U-1 na tereny zieleni,
 - połączenia dróg 052KDW i 053KDW.

§4

Uzasadnienie rozstrzygnięć zawiera załącznik do niniejszego zarządzenia.

§5

Zarządzenie wchodzi w życie z dniem podpisania.

Z up. PREZYDENTA MIASTA

PREZYDENT MIJ. DĄBROWSKI
ZARZĄDCA URZĘDU MIASTA

Uzasadnienie rozstrzygnięć o których mowa w §3 zarządzenia.

1. Dotyczy wprowadzenia zabudowy usługowo-handlowej w zakresie usług nieuciążliwych na obszarze oznaczonym symbolem C2MN.

W projekcie planu obszar oznaczony symbolem C2MN przeznaczony jest pod zabudowę mieszkaniową jednorodzinną i stanowi kontynuację zabudowy sąsiedniej. Istnieje jednak możliwość, zgodnie z ustaleniami projektu, działalności usługowej w budynkach mieszkalnych.

2. Dotyczy budowy obiektów sportowych kubaturowych na obszarze oznaczonym symbolem C2MN.

Brak jest uzasadnienia dla lokalizacji sportowych obiektów kubaturowych we wskazanej lokalizacji. Istotą planu jest m.in. wyeliminowanie konfliktów wynikających z różnych sposobów użytkowania terenów a wnioskowana zabudowa nie będzie nawiązywała do istniejącej, zarówno pod względem funkcjonalnym jak i kubaturowym. Tego rodzaju inwestycja wymaga zapewnienia odpowiedniej infrastruktury oraz wprowadzenia funkcji towarzyszących. Należy wziąć także pod uwagę ograniczenia wynikające z ukształtowania terenu, powierzchnię niezbędną do tego typu działalności oraz obszar wyłączony z zabudowy.

3. Dotyczy zwiększenia intensywności zabudowy mieszkaniowej na obszarze oznaczonym symbolem C2MN.

Przyjęty wskaźnik powierzchni zabudowy – 40% wynika z przeprowadzenia szczegółowych analiz przestrzennych oraz konieczności zapewnienia odpowiednich standardów zamieszkania na terenach zabudowy mieszkaniowej jednorodzinnej. Istotne jest nawiązanie nowej zabudowy do charakteru zabudowy istniejącej dominującej na terenach sąsiednich. Ponadto znaczna część tego terenu położona jest na obszarze zagrożonym masowymi ruchami ziemi, na którym nie dopuszcza się lokalizacji nowej zabudowy. Tak więc ustalone w projekcie planu parametry w zakresie powierzchni zabudowy są jak najbardziej właściwe.

4. Dotyczy zmniejszenia nieprzekraczalnej linii zabudowy od ulicy Woziwodzkiej i ul. Zielonej na 4m.

Na terenie przedmiotowej nieruchomości brak jest zabudowy na podstawie której można byłoby wyznaczyć inne zasady kształtowania nowej przestrzeni. Ustalona w projekcie planu linia zabudowy spełnia wszystkie wymogi określone w przepisach dla nowej zabudowy, umożliwia zachowanie ładu przestrzennego jak również zapewnia prawidłowe funkcjonowanie zabudowy mieszkaniowej jednorodzinnej.

5. Dotyczy wyodrębnienia ulic wokół Starego Rynku.

Planowane zagospodarowanie Starego Rynku jest kontynuacją podjętych wcześniej przez Miasto zmian otwierających najcenniejszą przestrzeń miasta dla pieszych z ograniczeniem ruchu pojazdów. Działania ograniczające ruch kołowy w rejonie ulic: Długiej, Farnej oraz Stary Rynek, jak również inne inwestycje będące w trakcie realizacji, są istotnym elementem rewitalizacji. Propozycja przywrócenia pierwotnych rozwiązań (rynek jako wyspa otoczona ulicami), nie może być uwzględniona. Stanowiłoby to działanie niweczące wszystkie dotychczasowe przedsięwzięcia zrealizowane już na łomżyńskiej starówce w oparciu o ideę rewitalizacji zgodną z kierunkiem (dobrą praktyką) wdrażanym z powodzeniem w większych miastach w Polsce i na świecie.

6. Dotyczy możliwości dopisania symbolu KS – teren parkingów w obszarze A20U.

Projekt planu uwzględnia realizowaną obecnie wizję kompleksowego zagospodarowania głównego placu miejskiego.

Teren A20U stanowiący przestrzeń Starego Rynku, w projekcie planu przeznaczony jest pod zabudowę usługową – plac miejski z koniecznością zapewnienia miejsc postojowych wzdłuż zachowanej pierzei rynku oraz z dopuszczeniem budowy parkingów pod powierzchnią placu. Parking nie może stanowić głównej funkcji placu staromiejskiego, może jedynie być jego uzupełnieniem, co jest przewidziane w projekcie planu.

7. Dotyczy połączenia ul. Zatyłnej z ul. Senatorską.


Brak jest możliwości połączenia ul. Zatyłnej z ul. Senatorską w zgodności z warunkami technicznymi (nie da się uzyskać wymaganej szerokości pasa drogowego).

8. Dotyczy zmiany przeznaczenia terenu A8U-1 na tereny zieleni.

Przedmiotowy teren stanowi własność prywatną. W poprzednich opracowaniach planistycznych teren ten przeznaczony był również pod usługi. Zmiana przeznaczenia w/w nieruchomości na zielenie urządzone mogłaby spowodować konieczność wykupu lub wypłaty przez Miasto odszkodowania dla właściciela nieruchomości za spowodowanie obniżenia jej wartości.

9. Dotyczy połączenia dróg 052KDW i 053KDW

Drogi wewnętrzne oznaczone symbolami 052 i 053 KDW stanowią własność prywatną. Rysunek projektu planu przedstawia stan faktyczny obsługi terenów zabudowy mieszkaniowej. Nie ustalono zakazu realizacji innych dróg wewnętrznych. Połączenie dróg oznaczonych symbolami 052 i 053 KDW jest możliwe jedynie staraniem samych właścicieli tych nieruchomości i zapewniłoby lepszą obsługę komunikacyjną całego obszaru zabudowy mieszkaniowej.

Z up. PREZYDENTA MIASTA

Beniamin J. Dobasz
ZASTĘPCA PREZYDENTA MIASTA

Urząd Miejski w Łomży
Centrum Obsługi Mieszkańców
WPŁYNĘŁO

2014 - 10 - 29

Ilość, zał.
Nr dzw. 23466 Podpis Łomża, 28.10.2014

J. Szymajski
2014-10-30 *M. Szymajski*
WAB
29.10.2014

1.

Anna i Tadeusz Zajkowsy
18 - 400 Łomża
ul. Dworna 36

Prezydent Miasta Łomża
Stary Rynek 14
18-400 Łomża

Wniosek o dokonanie zmiany w projekcie planu
zagospodarowania przestrzennego Łomża - Śródmieście Obszar P1

Zwracamy się z wnioskiem o dokonanie zmiany w zapisie projektu planu zagospodarowania przestrzennego dla obszaru oznaczonego w załączniku graficznym C2MN w granicach którego znajduje się nasza nieruchomości o nr.ewidencyjnym 10823/2.

Proponowany zapis o zabudowie mieszkaniowej jednorodzinnej nie uwzględnia interesu publicznego jak i prywatnego a wręcz drastycznie ogranicza nasze prawa do swobodnego dysponowania nieruchomością i znacznie zmniejsza wartość wymienionej nieruchomości. Dotychczasowe przeznaczenie nieruchomości związane było z prowadzoną działalnością gospodarczą w zakresie handlu i usług. W związku z powyższym wnoszę o utrzymanie dotychczasowego przeznaczenia działki i dokonanie zmiany zapisów w projekcie planu na:

- Zabudowa usługowo-handlowa w zakresie usług nie uciążliwych dla otoczenia z możliwością zabudowy mieszkaniowej
- Budowa obiektów sportowych kubaturowych
- Dopuszczenie zwiększenia intensywności zabudowy mieszkaniowej
- ✓ - Wysokość budynku 3 kondygnacje nadziemne
- Zmniejszenie nieprzekraczalnej linii zabudowy od ulicy Woziwodzkiej i ulicy Zielonej na 4 m

Proszę o pozytywne rozpatrzenie naszego wniosku.

Tadeusz Zajkowski
Anna Zajkowska

Kossakowski Mirosław

Łomża 06.10.2014r.

ul Prusa 13/47

18-400 Łomża

Prezydent Miasta

w Łomży

Q1613

Teren

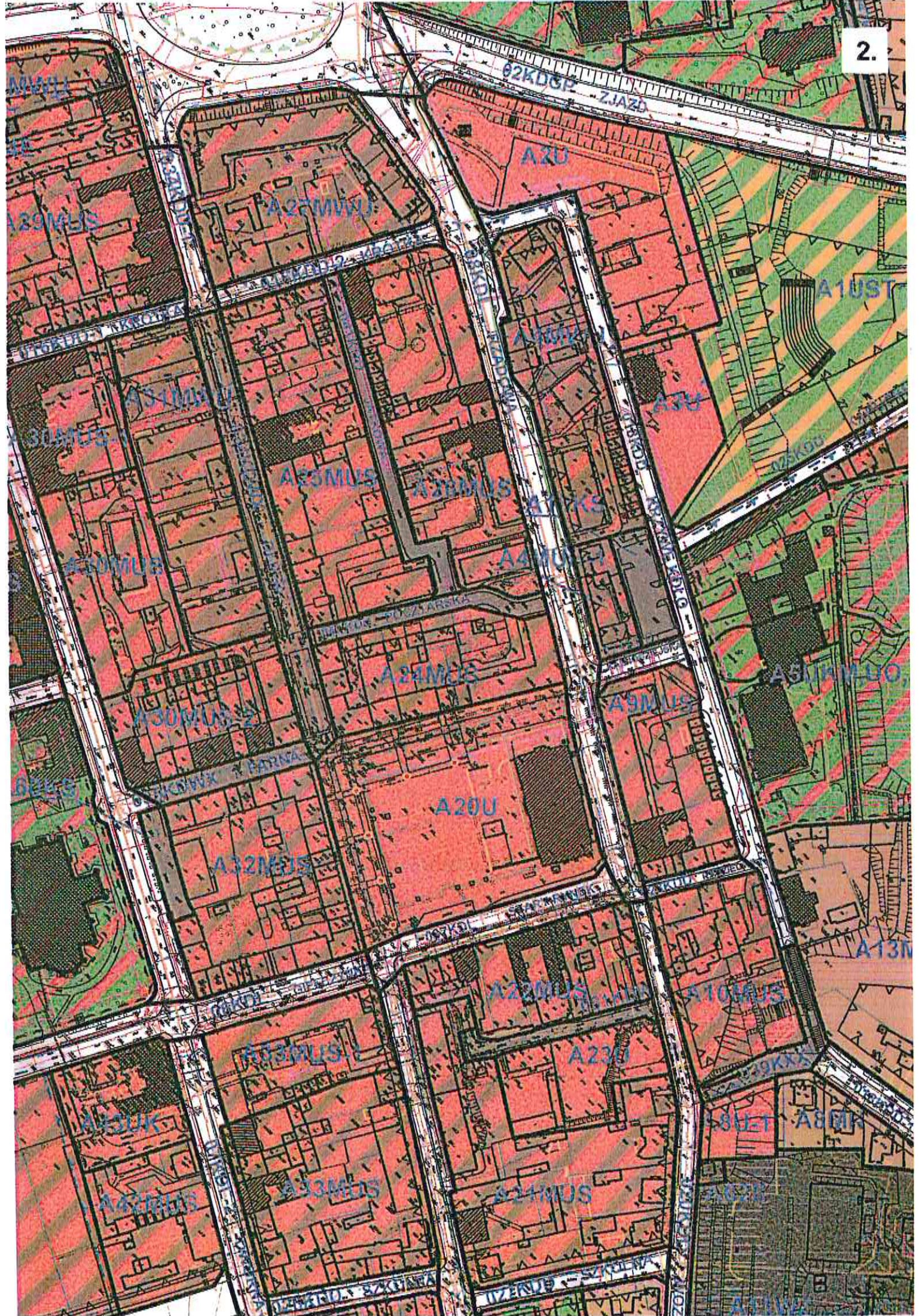
dot. wniosków do planu zagospodarowania przestrzennego Śródmieście w Łomży

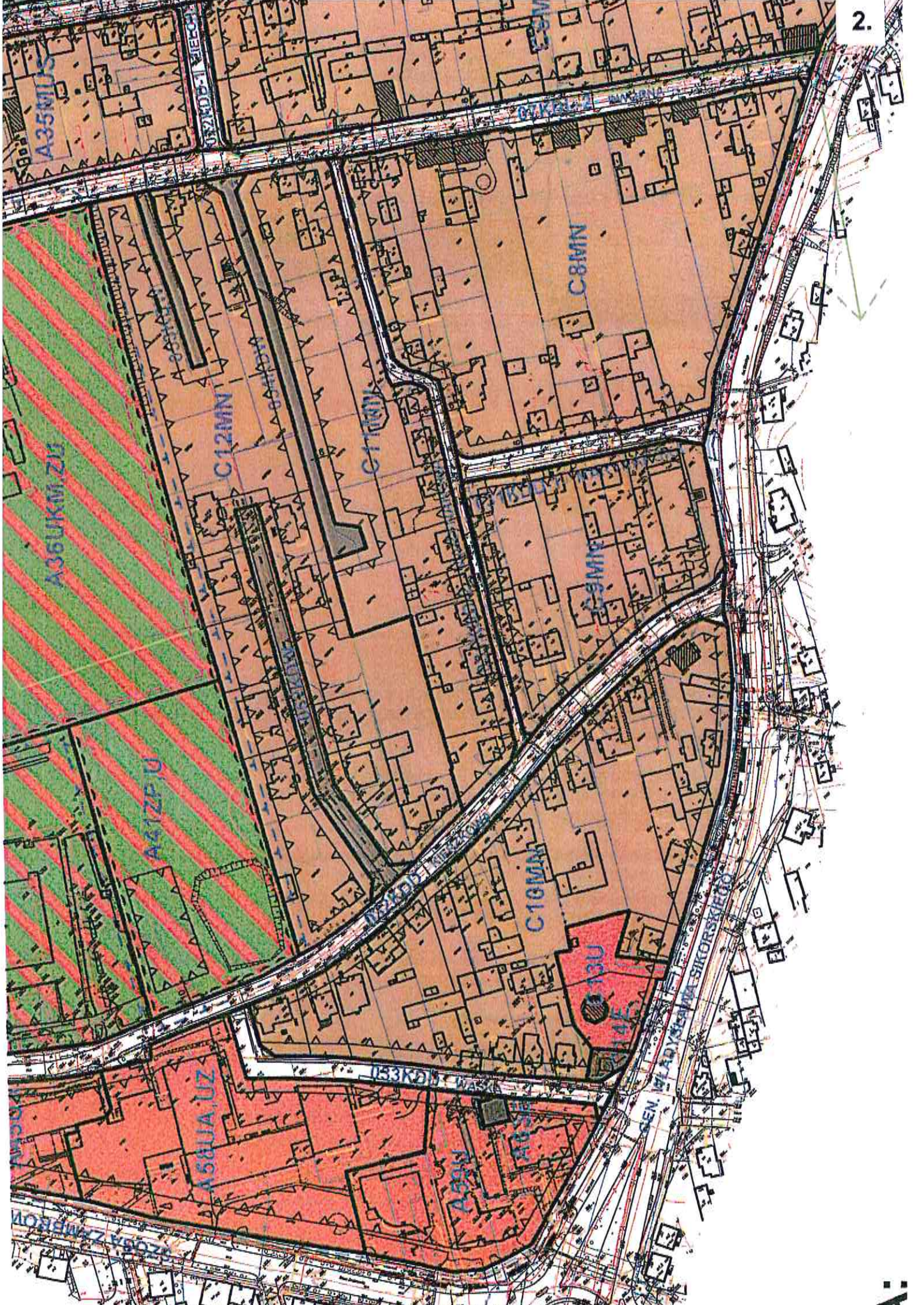
Wniosek

- 1. W obszarze A20U wyodrębnić ulice wokół St. Rynku po stronie zachodniej i południowej z dopiskiem KDL.
 - 2. W obszarze A20U dopisać litery KS -teren parkingów.
- Te 2 wpisy pozwolą usprawnić ruch na placu, który teraz jest zablokowany przez zamknięcie wylotu do ul. Giełczyńskiej.
- 3. Ulicę Zatylną teren 051KDW przedłużyć do ulicy Senatorskiej.
 - 4. Teren A23UA zamienić na parking -KS, w przyszłości budując parking wielopoziomowy z tarasem widowiskowym na dolinę Narwi.
 - 5. Teren A8U-1 zamienić na teren zieleni.
 - 6. Drogi 052KDW i 053KDW połączyć aby stworzyć ciąg drogowy.

Z poważaniem

Kossakowski M.





ZARZĄDZENIE *114/10*
PREZYDENTA MIASTA ŁOMŻA
z dnia *14* czerwca 2010r.

w sprawie rozpatrzenia uwag do projektu miejscowego planu zagospodarowania przestrzennego miasta Łomża dla terenów Śródmieścia – Obszar P1.

Na podstawie art. 30 ust. 1 ustawy z dnia 8 marca 1990r. o samorządzie gminnym (Dz. U. z 2001 r. Nr 142, poz. 1591; z 2002 r. Nr 23, poz. 220; Nr 62, poz. 558; Nr 113, poz. 984; Nr 153, poz. 1271; Nr 214, poz. 1806; z 2003 r. Nr 80, poz. 717; Nr 162, poz. 1568; z 2004r. Nr 102, poz. 1055; Nr 116, poz. 1203; z 2005r. Nr 172, poz. 1441, Nr 175, poz. 1457, z 2006r. Nr 17, poz. 128; Nr 181, poz.1337; z 2007r. Nr 48, poz. 327; Nr 138, poz. 974; Nr 173, poz.1218; z 2008r. Nr180, poz.1111; Nr 223, poz.1458; z 2009r. Nr 52, poz.420; Nr 157, poz. 1241; z 2010r. Nr 28, poz. 142; Nr 28, poz.146)(, w związku z art. 11 pkt 12 oraz art. 7 ustawy z dnia 27 marca 2003 r. o planowaniu i zagospodarowaniu przestrzennym (Dz. U. Nr 80, poz. 717; z 2004 r. Nr 6, poz. 41; Nr 141, poz. 1492; z 2005 r. Nr 113, poz. 954; Nr 130, poz.1087; z 2006 r. Nr 45, poz. 319; Nr 225, poz.1635; z 2007r. Nr 127 poz.880; z 2008r. Nr 199, poz. 1227; Nr 201, poz. 1237; Nr 220, poz. 1413; z 2010r. Nr 24, poz.124) postanawiam:

§1

Uwzględnić uwagi do projektu miejscowego planu zagospodarowania przestrzennego części miasta Łomża dla terenów Śródmieścia – Obszar P1, wyłożonego do publicznego wglądu w dniach od 20.04.2010r. do 10.05.2010r. wniesione przez:

1. Małgorzatę Kobylinią (uwaga nr 1) dotycząca:

- przesunięcia tylnej linii zabudowy na działce nr 10034/2 (zmiana granic terenu),
- zmiany przebiegu projektowanej ulicy oznaczonej symbolem 038KDD w kierunku istniejącego kolektora sanitarnego.

2. Jana Żukowskiego (uwaga nr 2) dotycząca zmniejszenia linii zabudowy od ul. Sikorskiego na działkach nr 10716/2, 12236/7, 12236/6 dla wprowadzenia zabudowy na przedmiotowym terenie.

3. Antoniego Sokołowskiego (uwaga nr 3) dotycząca możliwości realizacji na terenie działek nr 10644, 10545, 10648 budynku z możliwością wycofania części frontowej budynku od strony ul. Giełczyńskiej poza istniejącą zabudowę.

4. Mniszek Benedyktynek – Opactwo Trójcy Przenajświętszej (uwaga nr 4), dotycząca:
-zmiany funkcji oraz powierzchni zabudowy na terenie oznaczonym symbolem A38UKM.ZU,
-zwiększenie wysokości zabudowy, wprowadzenia funkcji usługowej oraz zmiany linii zabudowy na terenie oznaczonym symbolem A39MZ.

§2

Uwzględnić w części uwagi wniesione przez:

1. „Negresko”hurtownię lodów,mrożonek i artykułów spożywczych (uwaga nr6) dla terenu A59MWU w części dotyczącej :

- ograniczenia wysokości zabudowy (uwzględniono),
- możliwości obsługi komunikacyjnej w/w terenu z Al. Legionów(uwzględniono),
- zmniejszenie wymagań odnośnie liczby miejsc postojowych (uwzględniono),
- doprecyzowanie zapisów odnośnie strefy OW-1 (uwzględniono),

- zwiększenia procentowego wskaźnika zabudowy (częściowo uwzględniono),

- zmniejszenia wskaźnika powierzchni biologicznie czynnej (częściowo uwzględniono).

2. Krzysztofa Polkowskiego (uwaga nr7) w części dotyczącej:

- ograniczenia długości sięgacza biegnącego między obszarami oznaczonymi na rysunku projektu planu symbolami C12MN i C11MN (uwzględniono),
- wcielenia do obszaru C12 nieruchomości stanowiącej działki nr 10675/16, 10675/17, 10675/19, 10676/1, 10676/2, 10678/3, 10678/4, 10678/2 (uwzględniono).

§3

Nie uwzględnić uwag wniesionych przez:

1. **Hannę Kwiatkowską** (uwaga nr 5) dotyczącej włączenia działki nr 10119 położonej w obszarze oznaczonym symbolem B14MN do obszaru B13MWU.
2. „**Negresko**” hurtownię lodów, mrożonek i artykułów spożywczych (uwaga nr6) w części dotyczącej zmiany terenu oznaczonego symbolem A54KS – parking miejski.
3. **Krzysztofa Polkowskiego** (uwaga nr7) w części dotyczącej zapewnienia dostępu nieruchomości do drogi wewnętrznej KDW na terenie oznaczonym symbolem C12MN poprzez działkę nr 10675/13.

§4


Uzasadnienie rozstrzygnięć zawiera załącznik do niniejszego zarządzenia.

§5

Zarządzenie wchodzi w życie z dniem podpisania.

PREZYDENT MIASTA

mgr inż. Jerzy Brzeziniński



Uzasadnienie rozstrzygnięć o których mowa w §2 i §3 zarządzenia.

1. Dotyczy zwiększenia procentowego wskaźnika zabudowy oraz zmniejszenia wskaźnika powierzchni biologicznej.

Zwiększenie w tekście projektu planu procentowego wskaźnika powierzchni zabudowy z 50% do 80% oraz zmniejszenie wskaźnika powierzchni biologicznie czynnej z 30% do 10% ustalono na podstawie analizy istniejącej zabudowy śródmiejskiej i projektowanej. Proponowane wskaźniki zapewniają dostosowanie do zabudowy istniejącej w zakresie skali, form, brył i gabarytów.

2. Dotyczy przesunięcia granicy terenu oznaczonego symbolem A54KS – parking miejski.

Teren oznaczony na rysunku projektu planu symbolem A54KS – parking samochodowy adaptowany jest przewidziany na działce miejskiej o ustalonych granicach. Brak jakichkolwiek porozumień z właścicielem na temat zmiany jego lokalizacji.

3. Dotyczy włączenia działki nr 10119 położonej w obszarze oznaczonym symbolem B14MN do obszaru B13MWU.

Przedmiotowa działka ma zbyt małą powierzchnię aby zlokalizować na niej zabudowę wielorodzinną. Sąsiednia zabudowa zlokalizowana na podobnej wielkości działkach ma inny charakter.

Nowa zabudowa przy ul. Ogrodowej powinna nawiązywać do istniejącej zabudowy (formy zabudowy jednorodzinnej) w zakresie parametrów, stanowiącej charakterystyczną oprawę pierzei wzdłuż granicy z zabytkowym parkiem miejskim. Zabudowa na terenie sąsiednim ma charakter zabudowy śródmiejskiej w formie kamienic i przyjęto dla niej inne wskaźniki. Proponowanie ustalenia gwarantują zachowanie ładu przestrzennego.

4. Dotyczy zapewnienia dostępu nieruchomości do drogi wewnętrznej KDW na terenie oznaczonym symbolem C12MN poprzez działkę nr 10675/13.

Nieruchomość składająca się z działek nr 10675/16, 10675/17, 10675/19, 10676/1, 10676/2, 10678/3, 10678/4, 10678/2 przeznaczona jest pod zabudowę mieszkaniową jednorodziną. Posiada ona dostęp do drogi publicznej od ul. Kierzkowej, umożliwiając jej zagospodarowanie.

W tej sytuacji bezzasadne jest zapewnianie drugiego dojazdu z drogi wewnętrznej obsługującej sąsiednie działki będące współwłasnością ich właścicieli.

Proponowane rozwiązanie planu nie uniemożliwia dostępu do drogi wewnętrznej poprzez działkę nr 10675/13 pod warunkiem uzyskania władania w/w działką oraz wejścia we współwłasność w drodze wewnętrznej KDW.

PREZYDENT MIASTA

mgr inż. Jerzy Brzeziński

10493/10
MB

~~11.05.2010~~
000 65.24
Kwiatkowska

Łomża, dnia 21 maja 2010 r

1.

Urząd Miejski w Łomży

Uwagi do projektu miejscowego planu zagospodarowania przestrzennego części Miasta Łomża dla terenów śródmieścia, obszar P-1.

W imieniu Andrzeja Woyczyńskiego, którego pełnomocnictwo złożyłam w Urzędzie Miejskim do sprawy o wykreślenie hipoteki, oraz w imieniu własnym, składałam wniosek o wyłączenie działki nr 10119 z obszaru B14 MN (teren zabudowy mieszkaniowej jednorodzinnej z usługami), a włączenie go do położonego obok obszaru B13MWU (teren zabudowy mieszkaniowej wielorodzinnej z usługami). Jednocześnie proszę o zmianę zapisu dotyczącego linii zabudowy od ul. Ogrodowej z 5m (jak w zabudowie jednorodzinnej B14MN) na następujący -linia zabudowy 4m (jak w istniejącej zabudowie na obszarze B13MWU).

Sprawa ta ma dla nas duże znaczenie, ponieważ na działce nr 10119 zamierzamy wybudować budynek mieszkalny wielorodzinny o gabarytach zbliżonych do budynku zlokalizowanego w narożniku ulicy Wojska Polskiego i Ogrodowej.

Kwiatkowska H

Adres do doręczeń:

Hanna Kwiatkowska

18-400 Łomża, ul. Kazańska 28/4.



B15UA

B16ZP

B21MN

B479A

B22MN

B48U

B19MWU

B20MWU

B24UT

B23U

B9MWU

B8KS

B59MWU

A4KS

A57T

B11ZP

PLAC POCZTY
Plac Pocztowy

B1

A58ZP

ZYGMUNTA GLOGERA

Zygmunta Glogera

Wojska Polskiego

POLOWA

Polowa

Polowa

Polowa

01KDG

WOJSKA POLSKIEGO

014KDD

BO MAJA

05KDG

ALEJA LEGIONOW

017KDD

SIEMKIEWICZA

Henka Siemkiewicza

030KDD

OGRODOWO

NOWOGRODZKA

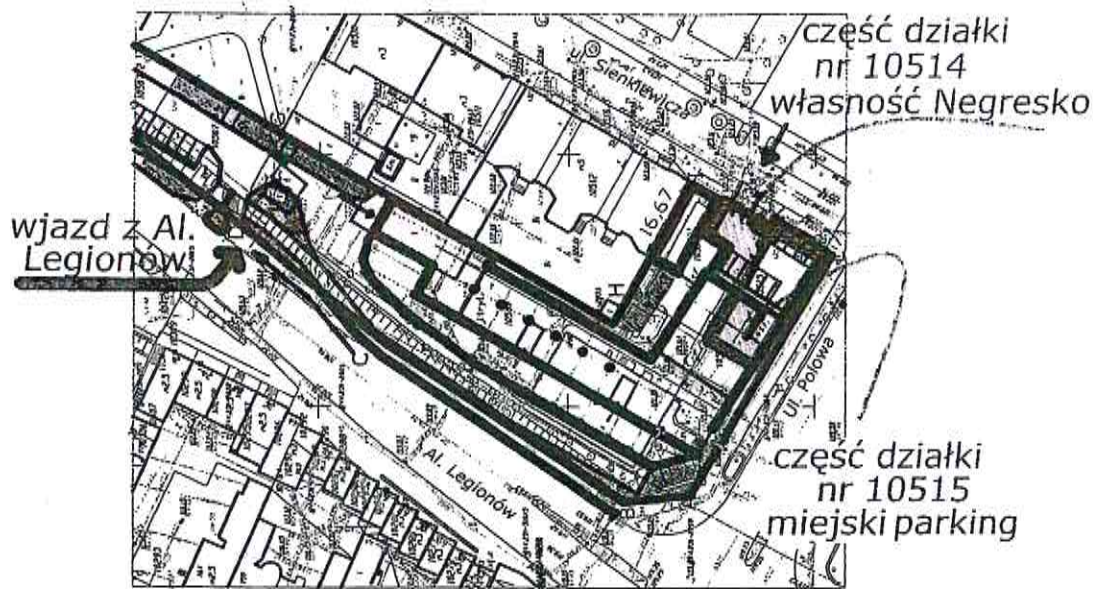
KCK

01KDD

Dziwna Ulica

zdefiniowanie granicy obecnego parkingu z naszą działką które umożliwi przesunięcie granic przy zachowaniu jego powierzchni, ponieważ obecnie toczą się rozmowy z Urzędem Miasta w sprawie zamiany części gruntu i zmiany przebiegu granicy działek. Na dziś trudno jest określić jak to zostanie rozwiązane.

Koncepcja zagospodarowania terenu



CZŁONEK ZARZĄDU

Janusz Cholewicki
Janusz Cholewicki

HURTOWNIA LODÓW, MROŻONEK I ARTYKUŁÓW
SPOŻYWCZYCH-Spółka z o.o. z siedzibą w Warszawie
adres do korespondencji: ODDZIAŁ W ŁOMŻY
18-400 Łomża, ul. Nowogrodzka 151 A
tel./fax 086/216 58 56, 423 11 99; fax 216 36 00
NIP PL 2910059824, R- 450689177

Warszawa dn.24.05.2010

Krzysztof Polkowski
Ul. Walewska 8 m.5
04-022 Warszawa

Urząd Miejski w Łomży
Stanowisko ds. Obsługi Klienta

24.05.2010

W B O T Y N E C
nr dz. 10674 podpis

Handwritten signature and initials

Prezydent
Miast Łomża
Stary Rynek 14
18-400 Łomża

**UWAGI
DO
PROJEKTU PLANU MIEJSCOWEGO**

Niniejszym pragnę wnieść poniższe uwagi i wnioski do projektu planu miejscowego:

1. nieruchomość stanowiąca działki ewid. nr: 10675/16, 10675/17, 10675/19, 10676/1, 10676/2, 10678/3, 10678/4, 10678/2, oznaczona na załączonej mapie literami: A-B-C-D-E-F-G, powinna zostać wcielona do obszaru C12MN;
2. powinna nastąpić zmiana klasyfikacji nieruchomości stanowiącej działkę ewid. nr: 10675/13 z C12MN na KDW, to jest zmiana funkcji tejże działki ewidencyjnej z mieszkaniowej na funkcję „Komunikacja Droga Wewnętrzna”;
3. powinno nastąpić ograniczenie długości sięgacza biegnącego między obszarami C12MN a C11MN, zgodnie z istniejącymi podziałami ewidencyjnymi.

UZASADNIENIE

- Ad.1 Wniosek wskazany w pkt.1 zasługuje na uwzględnienie, ponieważ:
- a) dla obszaru objętego na załączonej mapie literami A-B-C-D-E-F-G oraz dla pozostałych nieruchomości wcielonych do obszaru C12MN została wydana jedna decyzja ustalająca warunki zabudowy na cały ten obszar, tak więc nie istnieje w chwili obecnej żadna uzasadniona przesłanka do oddzielnego klasyfikowania tych obszarów;
 - b) obszar oznaczony na załączonej mapie literami A-B-C-D-E-F-G, będzie miał tożsamą strukturę, intensywność i charakter zabudowy z obszarem

C12MN, w przeciwieństwie do kwartału C11MN, do którego w chwili obecnej został przypisany;

- c) obsługa komunikacyjna obszaru, oznaczonego na załączonej mapie literami A-B-C-D-E-F-G, jest możliwa wyłącznie przez drogi zapewniające obsługę dla kwartału opisanego jako C12MN. Jest natomiast niemożliwa do realizacji za pomocą infrastruktury drogowej obsługującej kwartał C11MN;
- d) możliwość uzbrojenia terenu określonego na rysunku literami A-B-C-D-E-F-G, została wskazana poprzez dostawców poszczególnych mediów, w drodze wydania odpowiednich warunków, poprzez drogę KDW stanowiącą działkę ewid. nr 10675/18 oraz sięgacz stanowiący działkę ewid. nr 10675/13.

Ad.2 Proponowana przeze mnie zmiana klasyfikacji nieruchomości stanowiącej działkę ewid. nr: 10675/13, z C12MN na KDW, to jest zmiana funkcji przedmiotowej działki ewidencyjnej (nr 10675/13) z funkcji mieszkaniowej na funkcję „Komunikacja Droga Wewnętrzna”, umożliwi i w optymalny sposób zapewni obsługę komunikacyjną nowoprojektowanym działkom na obszarze oznaczonym na załączonej mapie literami A-B-C-D-E-F-G. Wskazane rozwiązanie stanowić będzie najmniejsze obciążenie dla nieruchomości sąsiednich, jak również pozwoli uniknąć dalszego szatkowania tkanki mieszkaniowej gęstym układem komunikacyjnym.

Chciałbym dodać, że zaproponowane rozwiązanie w całości odpowiada Decyzji nr 80/06 z dn.23.10.2006r. o warunkach zabudowy, wydanej dla ww. działki ewid. nr: 10675/13 i dla nieruchomości sąsiednich, która to decyzja do chwili obecnej nie została uchylona lub zmieniona. Decyzja ta w sposób czytelny i jednoznaczny ustalała przeznaczenie ww. działki ewid. nr: 10675/13 jako drogi wewnętrznej, mającej zapewnić obsługę komunikacyjną dla części nieruchomości opisanej literami A-B-C-D-E-F-G.

Ad.3 Wskazany na graficznym projekcie planu miejscowego sięgacz biegnący między obszarami C12MN a C11MN został wrysowany niezgodnie z istniejącym podziałem ewidencyjnym, błędnie. Jest to moim zdaniem

ewidentna pomyłka rysunkowa, nie wymagająca szczegółowego uzasadnienia.

Pragnę stwierdzić, że uwzględnienie ww. uwag, a w szczególności wskazanych w pkt.1 i pkt.2, umożliwi mi wydzielenie oraz zabudowę działek na części obszaru oznaczonego na załączonej mapie literami A-B-C-D-E-F-G, o strukturze podobnej do istniejących działek w sąsiedztwie, zgodnie z wydaną wcześniej decyzją o warunkach zabudowy, ustalonymi warunkami technicznymi oraz ładem przestrzennym.

Pollner

