

Łomża dnia 14 stycznia 2021r.

WGK.7211.1.2021.BM

Rada Miejska Łomży

W załączeniu przedstawiam projekt Uchwały Rady Miejskiej Łomży w sprawie ustalenia przebiegu dla:

- drogi gminnej 101098B (ul. Poligonowa) polegający na dodaniu nowego odcinka na działce o nr geod. 40110/4,
- drogi gminnej 101175B (sięgacz ulicy Nowogrodzkiej) poprzez jej przedłużenie od ul. Łukasińskiego na działce o nr. geod. 20245/2,
- drogi gminnej 101152B (ul. Wiejska) polegający na dodaniu nowego odcinka na działkach o nr geod. 10149 i 10085,
- drogi gminnej 101021B (ul. Dmowskiego) przez zmianę jej przebiegu od drogi gminnej 101034B (ul. Kaktusowa) do istniejącego odcinka przy budynku Dmowskiego 8. Nowy przebieg dla odcinka drogi ustala się na działkach o nr geod. 22790/31, 22824/125, 22824/123, 22828/2, 22827/5, 22827/2, 22827/6, 22824/22,
- drogi gminnej 101156B (ul. Woziwodzka) przez poszerzenie pasa drogowego o część działki o nr. geodezyjnym 10412,

oraz zaliczenia do kategorii dróg gminnych ulicy bez nazwy i ustalenia jej przebiegu od ul. Poznańskiej do ul. Ciepłej na działkach o nr. geod. 30769/32, 30769/33. Wymieniona ulica jest oznaczona w miejscowym planie zagospodarowania przestrzennego MPZP 017 symbolem 12 KD-D.

Opisane wyżej ulice: Dmowskiego, Wiejska, sięgacz ul. Nowogrodzkiej, sięgacz ul. Poligonowej, Woziwodzka, sięgacz od ul. Poznańskiej do Ciepłej zostały zrealizowane przy współfinansowaniu ze środków „Funduszu Dróg Samorządowych”. Zgodnie z § 8 ust. 4 umów o dofinansowanie przedmiotowych Zadań Miasto Łomża jest zobowiązane do zaliczenia tych dróg do kategorii dróg publicznych w terminie 12 miesięcy od dnia zatwierdzenia rozliczenia dofinansowania. W przypadku kiedy nie zaliczymy przedmiotowych dróg do odpowiedniej kategorii dróg otrzymane dofinansowanie podlega zwrotowi.

Wymienione ulice spełniają wymogi art. 7 ustawy z dnia 21 marca 1985 roku o drogach publicznych, na podstawie którego zasadne staje się zaliczenie ich do kategorii dróg gminnych. Ponadto Podjęcie uchwały pozwoli na stosowanie przepisów ustawy z dnia 21 marca 1985 roku o drogach publicznych w zakresie zajęcia pasa drogowego na cele niezwiązane z potrzebami zarządzania drogami i w związku z tym umożliwi pobieranie opłat przez zarządcę drogi.

z up. PREZYDENTA MIASTA

mgr Andrzej Łuzniak Garnicki
ZASTĘPCA PREZYDENTA MIASTA

Akceptował: Dariusz Boryszewski – Naczelnik Wydziału – Wydział Gospodarki Komunalnej i Ochrony Środowiska – tel. 86 215 67 84

Opracował/sprawę prowadzi: Bogdan Majewski – inspektor – WGK – tel. 86 215 67 86

Uchwała Nr
Rady Miejskiej Łomży
z dnia

w sprawie zaliczenia ulic w Łomży do kategorii dróg gminnych i ustalenia ich przebiegu.

Na podstawie art. 18 ust. 2 pkt. 15 oraz art. 40 ust. 1 ustawy z dnia 8 marca 1990 roku o samorządzie gminnym (j.t. Dz. U. z 2020r. poz. 713) oraz art. 7 ust. 2 i 3 ustawy z dnia 21 marca 1985 roku o drogach publicznych (j.t. Dz. U. z 2020r. poz. 470) uchwała się, co następuje:

§ 1

Ustala się przebieg dla istniejącej drogi gminnej 101098B przez dodanie nowego odcinka ulicy Poligonowej na działce o nr. geodezyjnym 40110/4 zgodnie z załącznikiem graficznym nr 1 do niniejszej uchwały.

§ 2

Ustala się przebieg dla istniejącej drogi gminnej 101175B (sięgacz ul. Nowogrodzkiej) przez jej przedłużenie od drogi gminnej 101068B (ul. Łukasińskiego) na działce o nr. geodezyjnym 20245/2 zgodnie z załącznikiem graficznym nr 2 do niniejszej uchwały.

§ 3

Ustala się przebieg dla istniejącej drogi gminnej 101152B (ul. Wiejska) przez dodanie nowego odcinka ulicy na działkach o nr. geodezyjnych 10149 i 10085 zgodnie z załącznikiem nr 3 do niniejszej uchwały.

§ 4

Ustala się przebieg dla istniejącej drogi gminnej 101021B (ul. Dmowskiego) przez zmianę jej przebiegu od drogi gminnej 101034B (ul. Kaktusowa). Nowy przebieg dla odcinka drogi ustala się na działkach o nr. geodezyjnych 22790/31, 22824/125, 22824/123, 22828/2, 22827/5, 22827/2, 22827/6, 22824/22 zgodnie z załącznikiem nr 4 do niniejszej uchwały.

§ 5

Ustala się przebieg dla istniejącej drogi gminnej 101156B (ul. Woziwodzka) przez poszerzenie pasa drogowego o część działki o nr. geodezyjnych 10412 zgodnie z załącznikiem nr 5 do niniejszej uchwały.

§ 6

Zalicza się do kategorii dróg gminnych oraz ustala się przebieg ulicy bez nazwy na działkach o nr. geodezyjnych 30769/32 i 30769/33 od drogi powiatowej 2605B (ul. Poznańska) do drogi gminnej 101173B (ul. Ciepła) zgodnie z załącznikiem nr 6 do niniejszej uchwały.

§ 7

Wykonanie uchwały powierza się Prezydentowi Miasta Łomża.

§ 8

Uchwała wchodzi w życie po upływie 14 dni od daty jej ogłoszenia w Dzienniku Urzędowym Województwa Podlaskiego.

Przewodniczący
Rady Miejskiej Łomży

RADCA PRAWNY

Mieczysław Jagielak

INSPEKTOR

Dariusz Boryszewski

Przewodniczący

Rady Miejskiej Łomży

Załącznik nr 1 do Uchwały Nr
Rady Miejskiej Łomży
z dnia



INSPEKTOR
Ryszard Walewski

Załącznik nr 2 do Uchwały Nr
Rady Miejskiej Łomży
z dnia



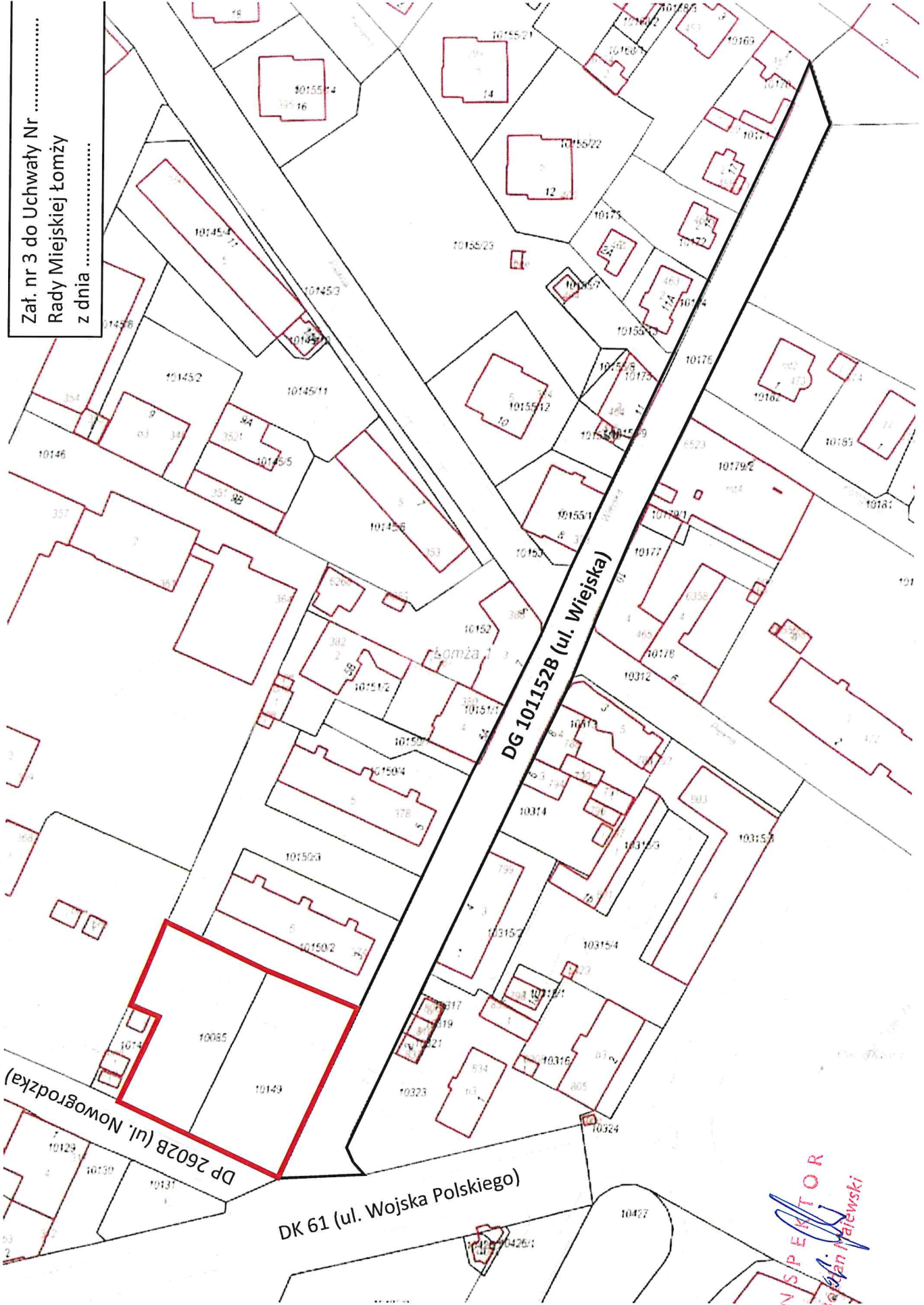
DG 101012B (ul. Browarna)

DG 101175B (sięgiacz Nowogrodzkiej)

DG 101068B (ul. Waleriana Łukasńskiego)

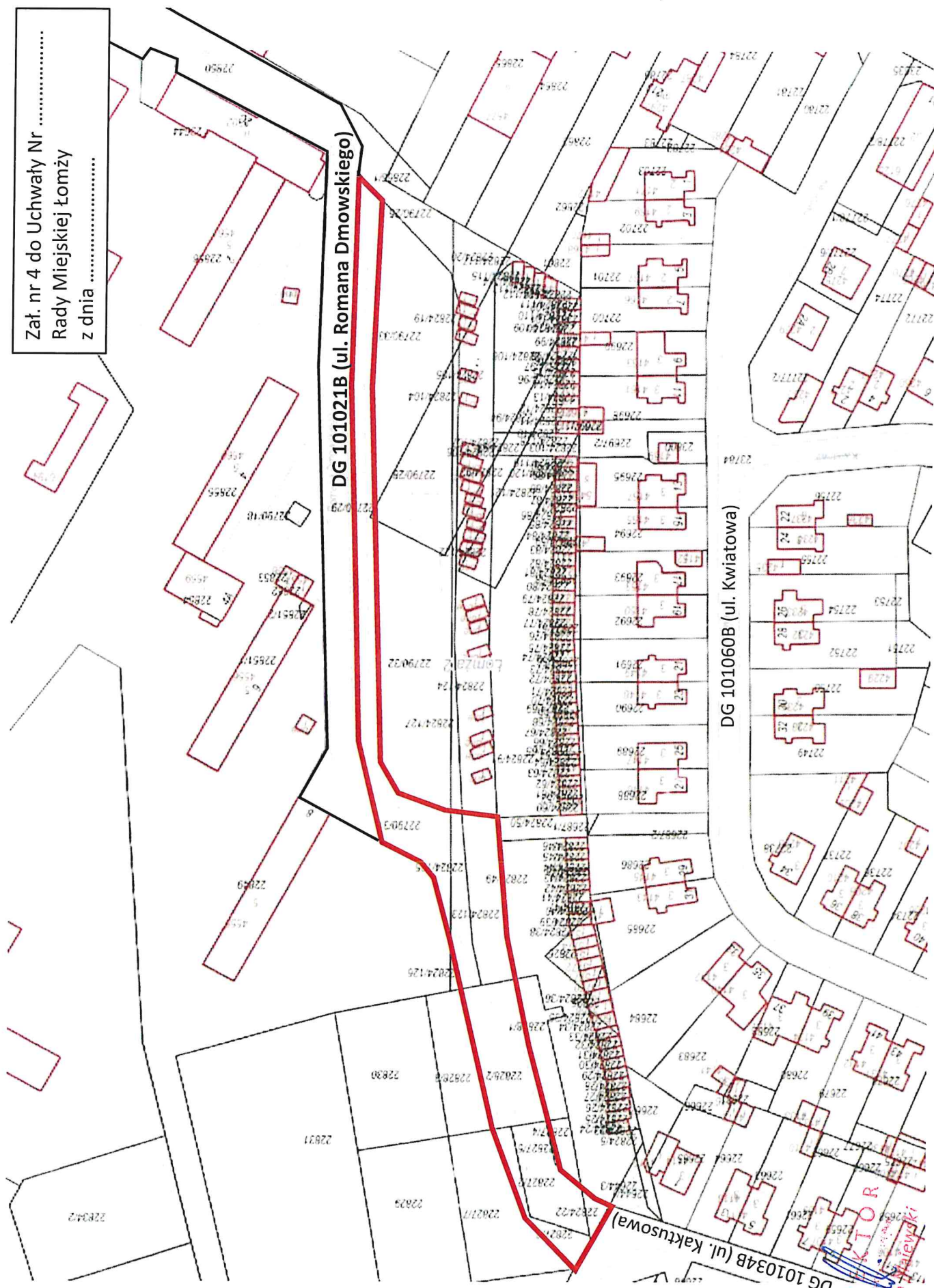
INSPEKTOR
Bogdan Majewski

Załącznik nr 3 do Uchwały Nr
Rady Miejskiej Łomży
z dnia



INSPEKTOR
[Signature]
Jan Matewski

Załącznik nr 4 do Uchwały Nr
Rady Miejskiej Łomży
z dnia



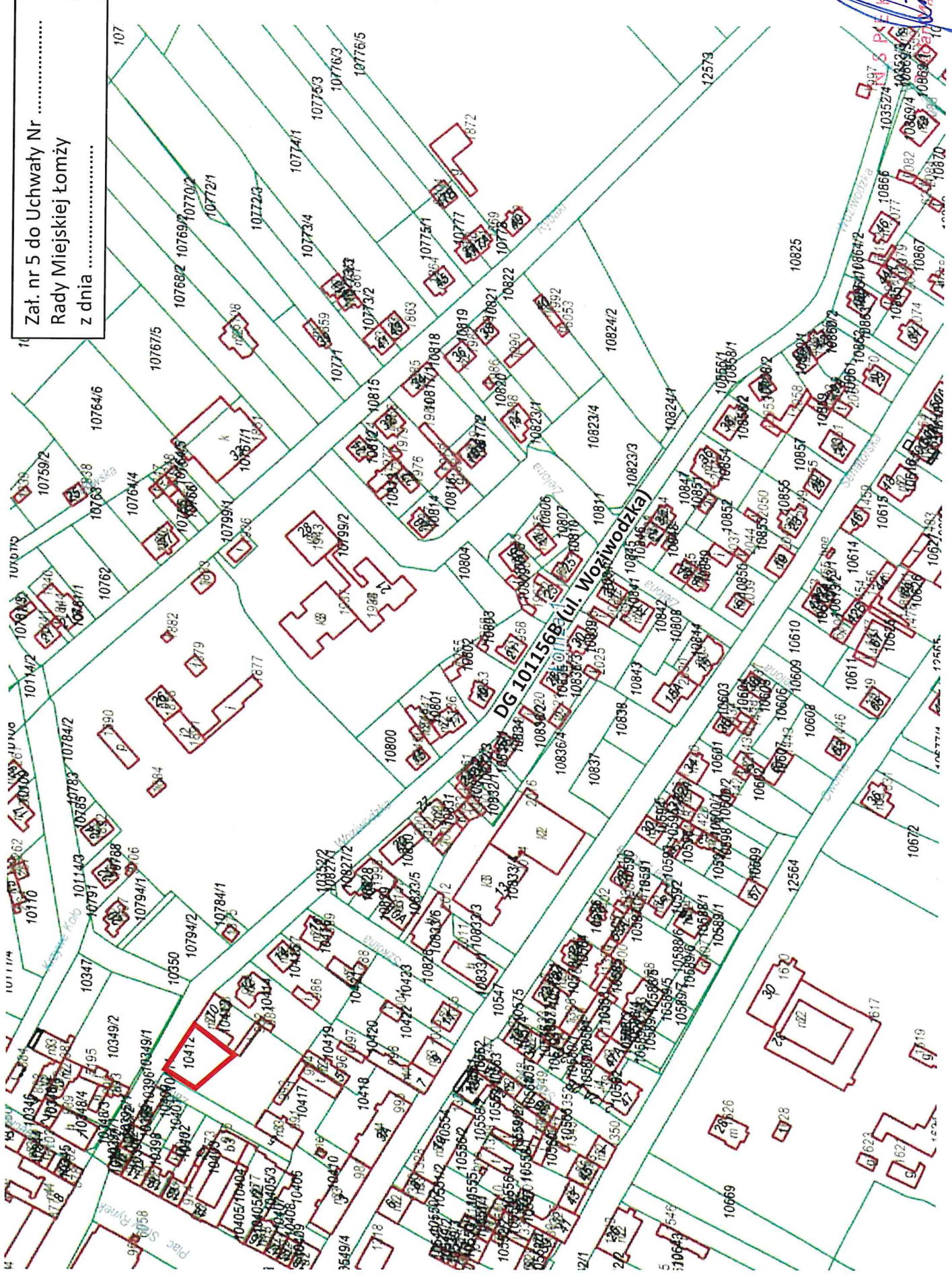
DG 101021B (ul. Romana Dmowskiego)

DG 101060B (ul. Kwiatowa)

DG 101034B (ul. Katusowa)

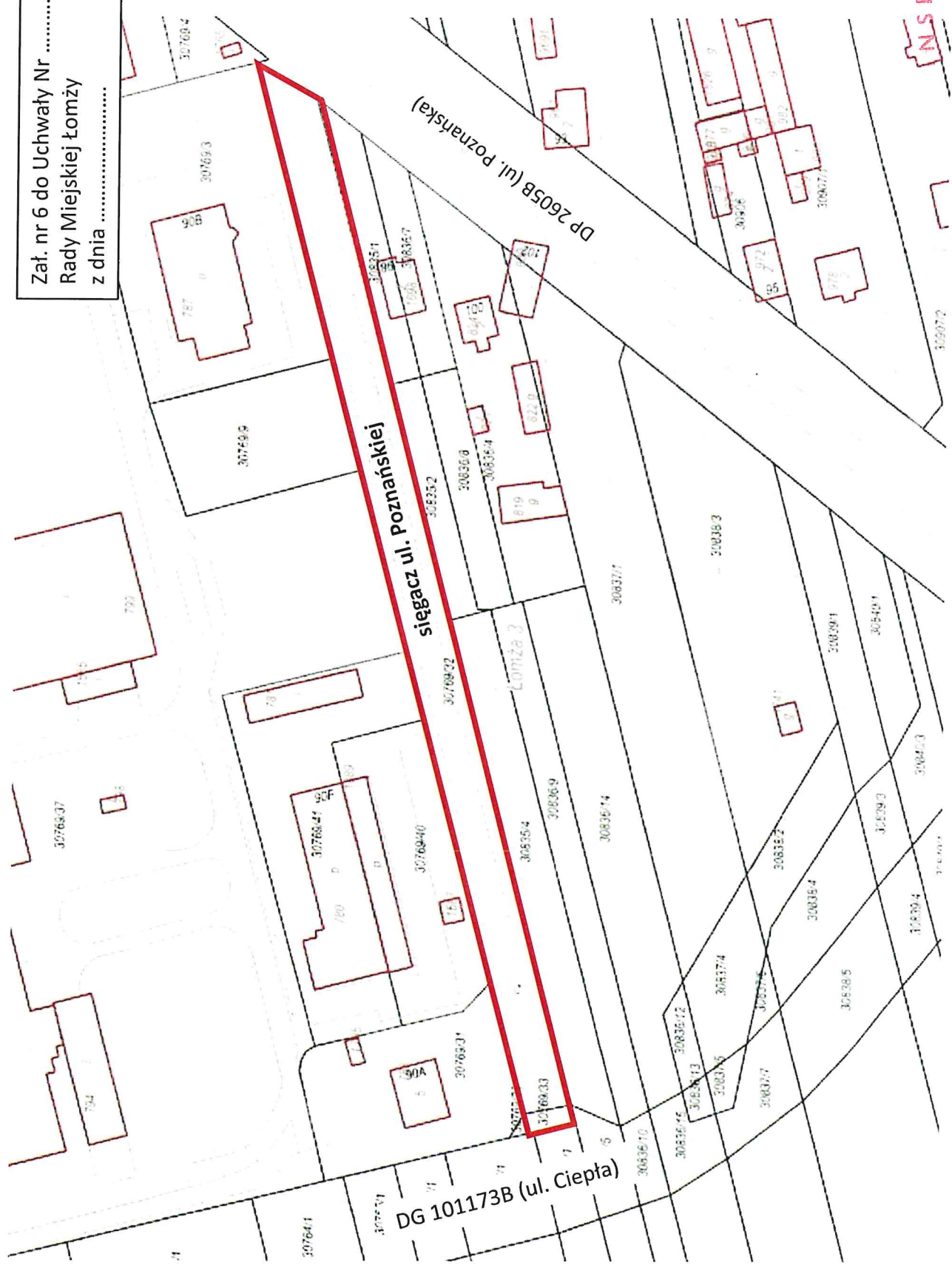
INSPIRATOR
S.A.
Rogóżka, Stawiecki

Zař. nr 5 do Uchwały Nr
Rady Miejskiej Łomży
z dnia



197 S. PALEK TOIK
Alewski

Zał. nr 6 do Uchwały Nr
Rady Miejskiej Łomży
z dnia



INSPEKTOR
Rogdan Maiewski

Łomża dnia 11. stycznia 2021r.

WGK.7211.1.2021.BM

POSTANOWIENIE

Na podstawie art. 4 ust. 1 pkt. 6, art. 92 ust. 1 pkt. 2 ustawy z dnia 5 czerwca 1998r. o samorządzie powiatowym (j.t. Dz. U. z 2020r. poz. 920) oraz art. 7 ust. 2 ustawy z dnia 21 marca 1985 roku o drogach publicznych (j.t. Dz. U. z 2020r. poz. 470) w związku z propozycją ustalenia nowego przebiegu drogi gminnej 101098B (ul. Poligonowa) polegający na dodaniu nowego odcinka na działce o nr geod. 40110/4, drogi gminnej 101175B (sięgacz ulicy Nowogrodzkiej) poprzez jej przedłużenie od ul. Łukasieńskiego na działce o nr. geod. 20245/2, drogi gminnej 101152B (ul. Wiejska) polegający na dodaniu nowego odcinka na działkach o nr geod. 10149 i 10085, drogi gminnej 101021B (ul. Dmowskiego) przez zmianę jej przebiegu od drogi gminnej 101034B (ul. Kaktusowa) do istniejącego odcinka przy budynku Dmowskiego 8. Nowy przebieg dla odcinka drogi ustala się na działkach o nr geod. 22790/31, 22824/125, 22824/123, 22828/2, 22827/5, 22827/2, 22827/6, 22824/22. Ustalenia nowego przebiegu drogi gminnej 101156B (ul. Woziwodzka) przez poszerzenie pasa drogowego o część działki o nr. geodezyjnym 10412. Zaliczenia do kategorii dróg gminnych ulicę bez nazwy łączącą ul. Poznańską z ul. Ciepłą i ustalenia jej przebiegu na działkach o nr. geod. 30769/32, 30769/33. Wymieniona ulica jest oznaczona w miejscowym planie zagospodarowania przestrzennego MPZP 017 symbolem 12 KD-D.

POSTANAWIAM

pozytywnie zaopiniować zaliczenie w.w odcinków ulic miejskich w Łomży do kategorii dróg gminnych i ustalonego ich przebiegu.

UZASADNIENIE

Wymienione odcinki stanowią przedłużenie istniejących dróg gminnych w przebiegu ulic: Poligonowej, sięgacza ulicy Nowogrodzkiej, Wiejskiej, Dmowskiego, Woziwodzkiej, ulicy bez nazwy łączącej ul. Poznańską z ul. Ciepłą. Stanowią one uzupełnienie istniejącej sieci dróg służących miejscowym potrzebom. Wymienione odcinki ulic nie zostały zaliczone do żadnej z trzech pozostałych (krajowe, wojewódzkie, powiatowe) kategorii dróg publicznych. Wymienione ulice spełniają wymogi art. 7 ustawy z dnia 21 marca 1985 roku o drogach publicznych, na podstawie którego zasadne staje się zaliczenie ich do kategorii dróg gminnych.

POUCZENIE

Na niniejsze postanowienie służy stronie, za pośrednictwem Prezydenta Miasta Łomża, w terminie 7 dni od daty jego otrzymania zażalenie do Samorządowego Kolegium Odwoławczego w Łomży.

z up. PREZYDENTA MIASTA

mgr Andrzej Zdzisław Garlicki
ZASTĘPCA PREZYDENTA MIASTA

Akceptował: Dariusz Boryszewski – Naczelnik Wydziału – Wydział Gospodarki Komunalnej i Ochrony Środowiska – tel. 86 215 67 84

Opracował/sprawę prowadził: Bogdan Majewski – inspektor – WGK – tel. 86 215 67 86