

Łomża dnia 14 sierpnia 2023r.

**FREZYDENT
MIASTA ŁOMŻA**

WGK.7210.1.2023.BM

Rada Miejska Łomży

W załączeniu przedstawiam projekt Uchwały Rady Miejskiej Łomży w sprawie ustalenia nowego przebiegu drogi gminnej 101089B (ul. Piaski, Jaworowa, Grabowa) polegający na przedłużeniu w.w. drogi gminnej o trzy odcinki dróg wewnętrznych do nowo wybudowanej drogi łączącej Dk 61 (ul. Wojska Polskiego) z Dw 645 (ul. Nowogrodzka), położonych na działkach o nr geod. wymienionych w załączniku nr 4.

Zadania pn.: „Budowa drogi gminnej nr 101089B ul. Grabowej w Łomży” oraz „Budowa drogi gminnej nr 101089B ul. Jaworowej w Łomży” zostały zrealizowane przy współfinansowaniu ze środków „Rządowego Funduszu Rozwoju Dróg”. Zgodnie z § 8 ust. 7 umowy o dofinansowanie przedmiotowego Zadania Miasto Łomża jest zobowiązane do zaliczenia tej drogi do kategorii dróg publicznych. § 8 ust. 7 umowy o dofinansowanie w ramach „Rządowego Funduszu Rozwoju Dróg”: „W przypadku gdy przedmiotem Zadania, na które przekazano dofinansowanie, jest droga, która ma zostać zaliczona do kategorii dróg publicznych, jednostka zobowiązana jest w terminie 12 miesięcy od dnia zatwierdzenia rozliczenia dofinansowania do podjęcia uchwały w sprawie zaliczenia tej drogi do odpowiedniej kategorii w trybie określonym przepisami ustawy o drogach publicznych i niezwłoczne jej przekazanie Wojewodzie”

Przedłużenie dróg wewnętrznych o odcinki w przebiegu ulic Piaski, Jaworowej i Grabowej stanowi uzupełnienie istniejącej sieci dróg służących miejscowym potrzebom. Wymienione ulice spełniają wymogi art. 7 ustawy z dnia 21 marca 1985 roku o drogach publicznych, na podstawie którego zasadne staje się ich zaliczenie do kategorii dróg gminnych. Ponadto podjęcie uchwały pozwoli na stosowanie przepisów ustawy z dnia 21 marca 1985 roku o drogach publicznych w zakresie zajęcia pasa drogowego na cele niezwiązane z potrzebami zarządzania drogami i w związku z tym umożliwi pobieranie opłat przez zarządcę drogi.

z up. PREZYDENTA MIASTA

mgr Andrzej-Zdzisław Garlicki
ZASTĘPCA PREZYDENTA MIASTA

Akceptował: Przemysław Chelstowski – Naczelnik Wydziału – Wydział Gospodarki Komunalnej i Ochrony Środowiska – tel. 86 215 67 84

Opracował/sprawę prowadzi: Bogdan Majewski – inspektor – WGK – tel. 86 215 67 86

Uchwała Nr
Rady Miejskiej Łomży
z dnia

w sprawie ustalenia przebiegu drogi gminnej .

Na podstawie art. 18 ust. 2 pkt. 15 oraz art. 40 ust. 1 ustawy z dnia 8 marca 1990 roku o samorządzie gminnym (j.t Dz. U. z 2023 r. poz. 40) oraz art. 7 ust. 3 ustawy z dnia 21 marca 1985 roku o drogach publicznych (j.t Dz.U.2023 r. poz. 645) uchwała się, co następuje:

§ 1

Ustala się przebieg dla istniejącej drogi gminnej 101089B w przebiegu: ul. Piaski zgodnie z załącznikiem nr 1, ul. Jaworowa zgodnie z załącznikiem nr 2, ul. Grabowa zgodnie z załącznikiem nr 3 obejmujących działki oznaczone w ewidencji gruntów, które są wymienione w załączniku nr 4 do niniejszej uchwały.

§ 2

Wykonanie uchwały powierza się Prezydentowi Miasta Łomża.

§ 3

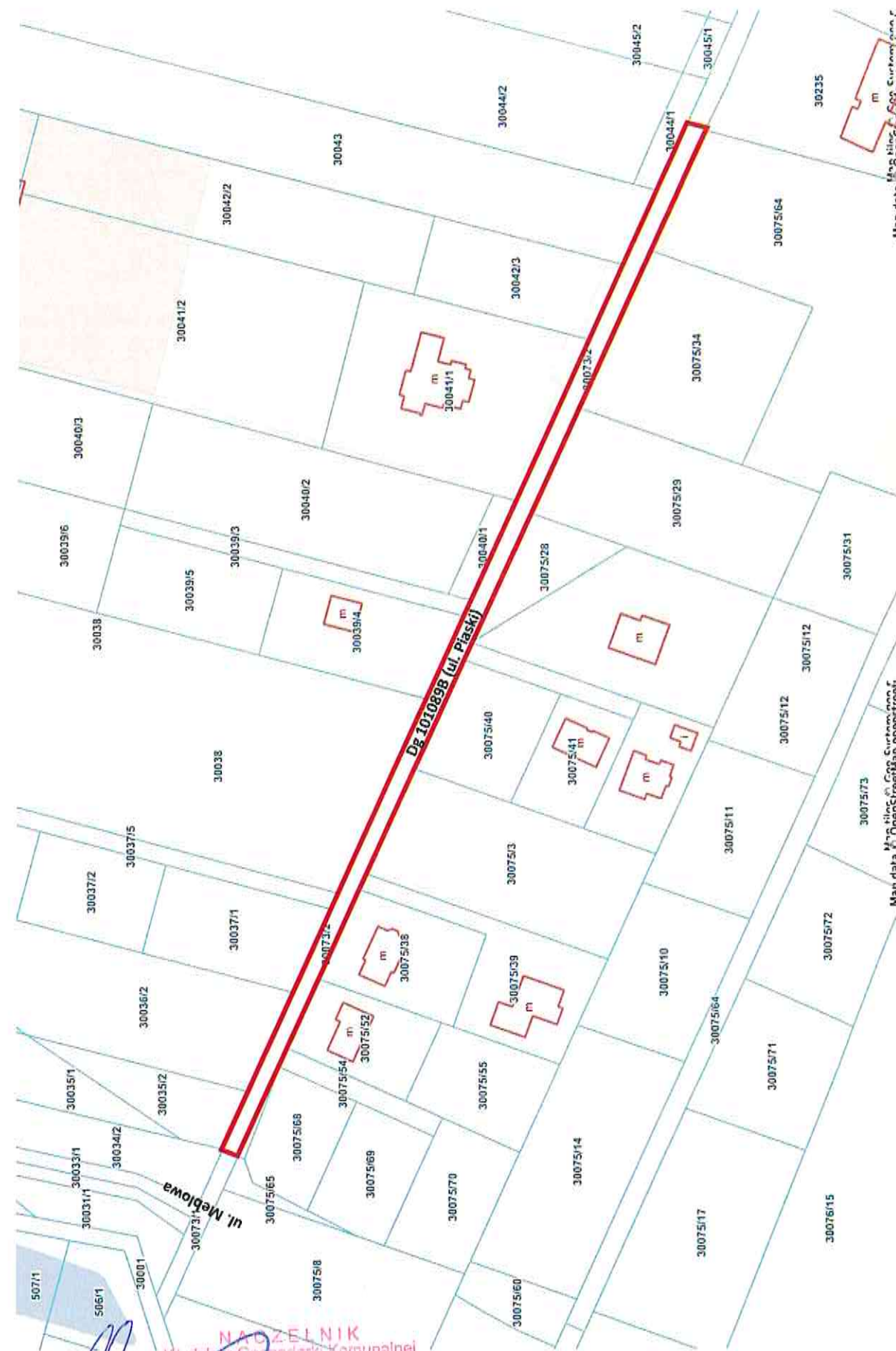
Uchwała wchodzi w życie po upływie 14 dni od daty jej ogłoszenia w Dzienniku Urzędowym Województwa Podlaskiego.

Przewodniczący
Rady Miejskiej Łomży

INSPEKTOR
Rogdan Majewski
8.08.2023r.

NACZELNIK
Wydziału Gospodarki Komunalnej
i Ochrony Środowiska
Przemysław Chelstowski

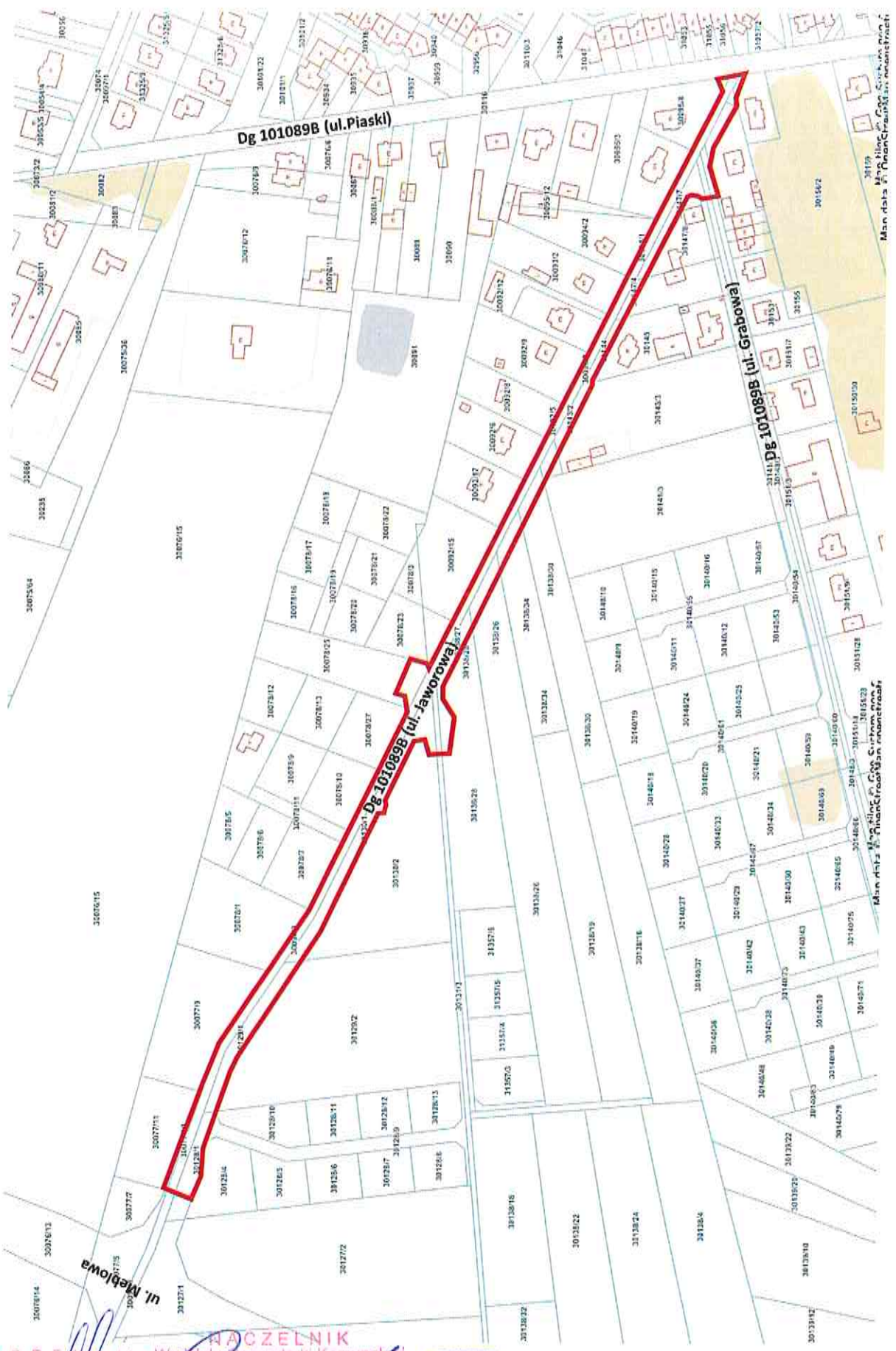
RADCA PRAWNY
Mieczysław Jagielak



Mapa dla celów ewidencyjnych
 Stan danych: 31.12.2014 r.

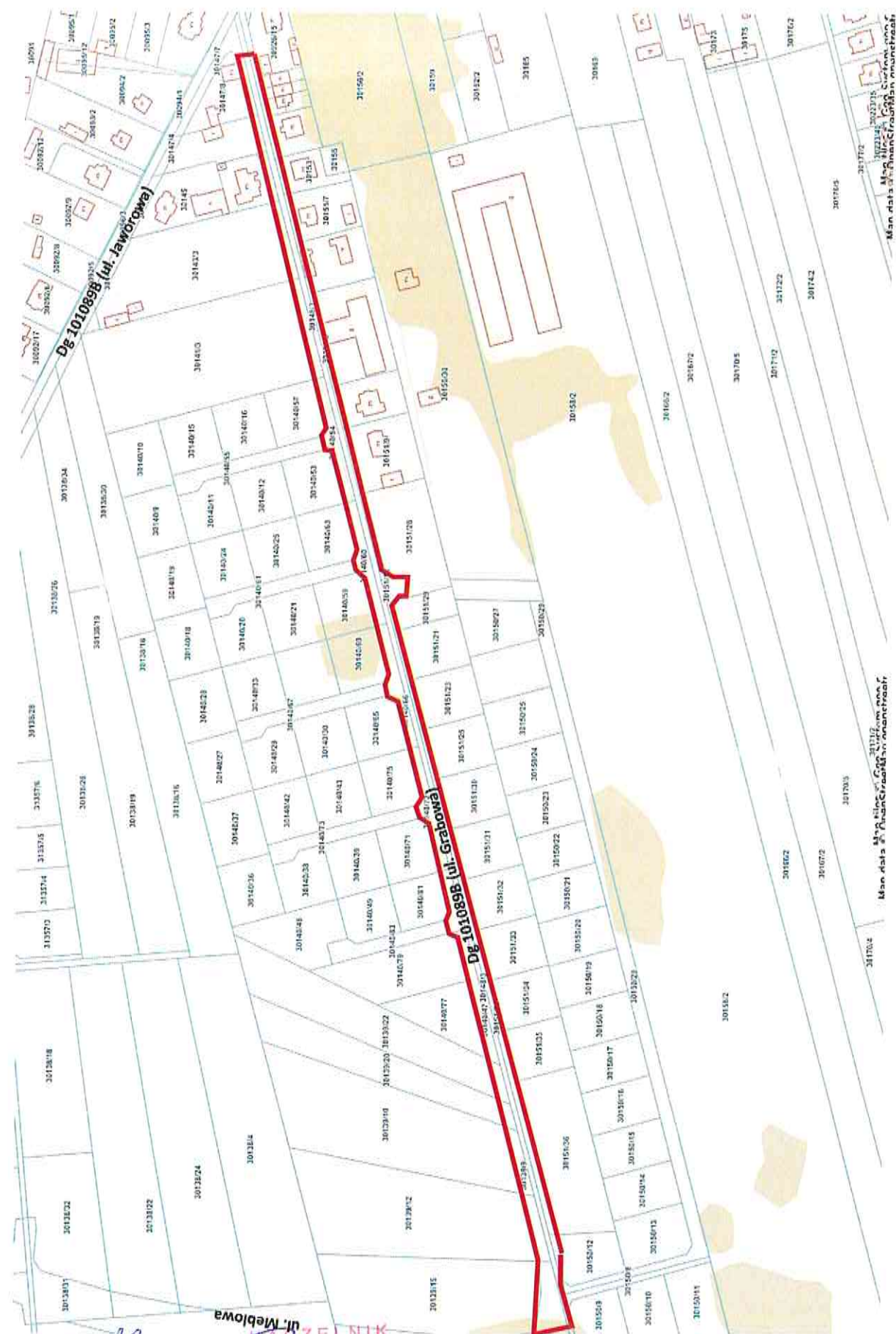
Mapa dla celów ewidencyjnych
 Stan danych: 31.12.2014 r.

INSPEKTOR
 Bogdan Jelewski
 NAJZELNIK
 Wydziału Gospodarki Komunalnej
 i Ciepłoty Środowiska
 Przemysław Chelstowski



INSPEKTOR, Wydziału Gospodarki Komunalnej i Ochrony Środowiska
Ryszard Szarek
 Przemysław Chelstowski

Man data 11.11.2023 r. 11:00:00
 Man data 11.11.2023 r. 11:00:00



INSPEKTOR
 SP. *[Signature]*
 Przemysław Chelmski

Urząd Miejski
 Wydział Gospodarki Komunalnej
 i Środowiska

Man data z Planu Ciężkiego numer 12
 31172
 31173
 31174
 31175 E

Man data z Planu Ciężkiego numer 12
 31172
 31173
 31175 E

not. 6

L.p	Numer drogi	Przebieg drogi	Długość nowego odcinka drogi w m	Numer geodezyjny działki
1.	101089B	ul. Piaski	318	część dz. 30073/2
2.	101089B	ul. Jaworowa	469	30077/10; 30138/23; 30095/11; 30094/1; 30150/3; 30078/24; 30147/6; 30147/7; 30926/14; 30093/1; 30143/1; 30143/2; 30129/1; 30077/8; 30138/25; 30138/27; 30092/16; 30138/29; 30095/9; 30147/3; 30147/4; 30138/33; 30078/26; 30128/1; 30128/1; 30096/3; 30077/10; 30130/1; 30078/4; 30131/2; 30092/16; 30092/5; 30142/1; 30143/2; 30144; 30147/7; 30095/9; 30148/2; 30926/12; 30926/10; 30156/3; 30095/7;
3.	101089B	ul. Grabowa	551	30140/47; 30140/76; 30140/78; 30139/11; 30150/6; 30139/21; 30139/19; 30151/18; 30151/26; 30139/9; 30140/58; 30140/52; 30140/82; 30140/80; 30140/62; 30151/22; 30140/64; 30140/66; 30140/68; 30151/24; 30151/20; 30140/54; 30140/56; 30140/72; 30140/74; 30140/70; 30140/60; 30147/6; 30926/13; 30147/3; 30181; 30148/3; 30152; 30151/3; 30143/1; 30141/1; 30151/8; 30140/68;

INSPEKTOR

Bogdan Maiewski

NACZELNIK
Wydziału Gospodarki Komunalnej
i Ochrony Środowiska

inż. Przemysław Chelstowski