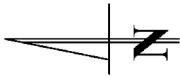


Załącznik Nr 1  
do uchwały Nr 292/XLIV/05  
Rady Miejskiej Łomży  
z dnia 23.02.2005r.



Wytyczki studium uwarunkowań i kierunków zagospodarowania przestrzennego miasta Łomży, uchwalone przez Radę Miejską Łomży dnia 11 października 2000r. z dnia 11 października 2000r.

0 200 400 600 800 1000m

OZNACZENIA	
(---)	granice planu
(---)	tereny mieszkaniowe - usługowe
(---)	tereny mieszkaniowo-usługowe
(---)	tereny usług komercyjnych
(---)	tereny rekreacyjne
(---)	zazielenienie terenu
(---)	zbiorniki wodne
(---)	ostateczny plan
(---)	system powiatu i szlak miejskiej
(---)	numer zespołu funkcjonalnego
(---)	granice stref, wytyczonych obszarów
(---)	obszarów i podległe przeterminacji

MIEJSCOWY PLAN ZAGOSPODAROWANIA PRZESTRZENNEGO  
CZĘŚCI MIASTA ŁOMŻY (REJON ULIC: KARŁÓW, S. WYSZYŃSKIEGO,  
GEN. W. SIKORSKIEGO I ZAWADZKIEJ).

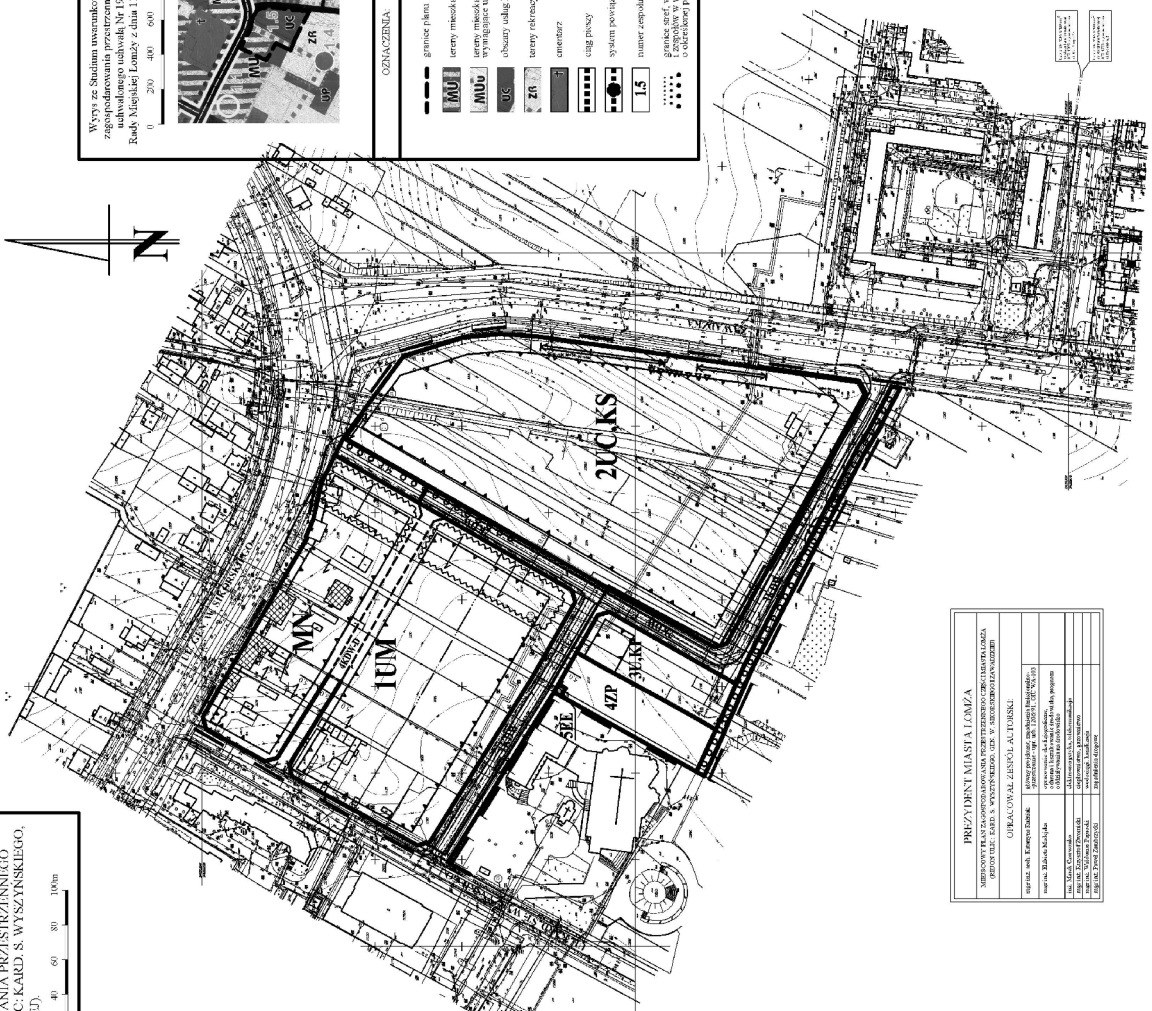
SKALA 1:1000

0 20 40 60 80 100m

OZNACZENIA:	
(---)	granice planu
(---)	linia rozgraniczająca
(---)	nieprzekraczalna linia zabudowy
(---)	skala określona linia zabudowy
(---)	linia proponowanych podziałów
(---)	specjalne oznaczenia
(---)	działki objęte obowiązkiem wyznaczenia podziału
(---)	projektowane znaków
(---)	ciąg pieszy
(---)	budynki wpisane do ewidencji konserwatorskiej
(---)	zabudowania usługowo - mieszkalniowa
(---)	zabudowania mieszkalniowa, jednorodzinna
(---)	usługi rekreacyjne
(---)	tereny usług komercyjnych, w tym tereny usług komercyjno-usług. handlowych
(---)	zbiorniki wodne
(---)	urządzenie elektrownie
(---)	ciąg pieszy
(---)	parking
(---)	tereny dróg wewnętrznych, dojazd
(---)	projektowane stacje paliw płynnych
(---)	strefy wojenne dla klientów
(---)	strefa gwarancyjna

INFRASTRUKTURA	
(---)	stacja miejska stacja transformatorowa 150/0,4kV
(---)	stacja dużego napięcia transformatorowa 150/0,4kV do obrotów w II etapie
(---)	nieistniejąca linia kablowa i napowietrzna SN: 15kV do demontażu w I etapie
(---)	nieistniejąca linia kablowa i napowietrzna SN: 15kV do demontażu w II etapie
(---)	projektowana kombinacja stacji transformatorowej 150/0,4kV w II etapie
(---)	projektowane linie kablowe SN: 10kV w I etapie
(---)	projektowane linie kablowe SN: 10kV w II etapie
(---)	projektowane linie kablowe 10/0,4kV w I etapie
(---)	projektowane linie kablowe 10/0,4kV w II etapie
(---)	projektowane linie kablowe 10kV i 10kV w II etapie
(---)	projektowana sieć wodociągowa
(---)	stacja wodociągowa do wyliczenia
(---)	projektowana sieć kanalizacji sanitarnej
(---)	stacja kanalizacji sanitarnej do wyliczenia
(---)	projektowana sieć kanalizacji deszczowej
(---)	stacja kanalizacji deszczowej do projektowania
(---)	projektowana sieć ciepłota
(---)	stacja ciepłota

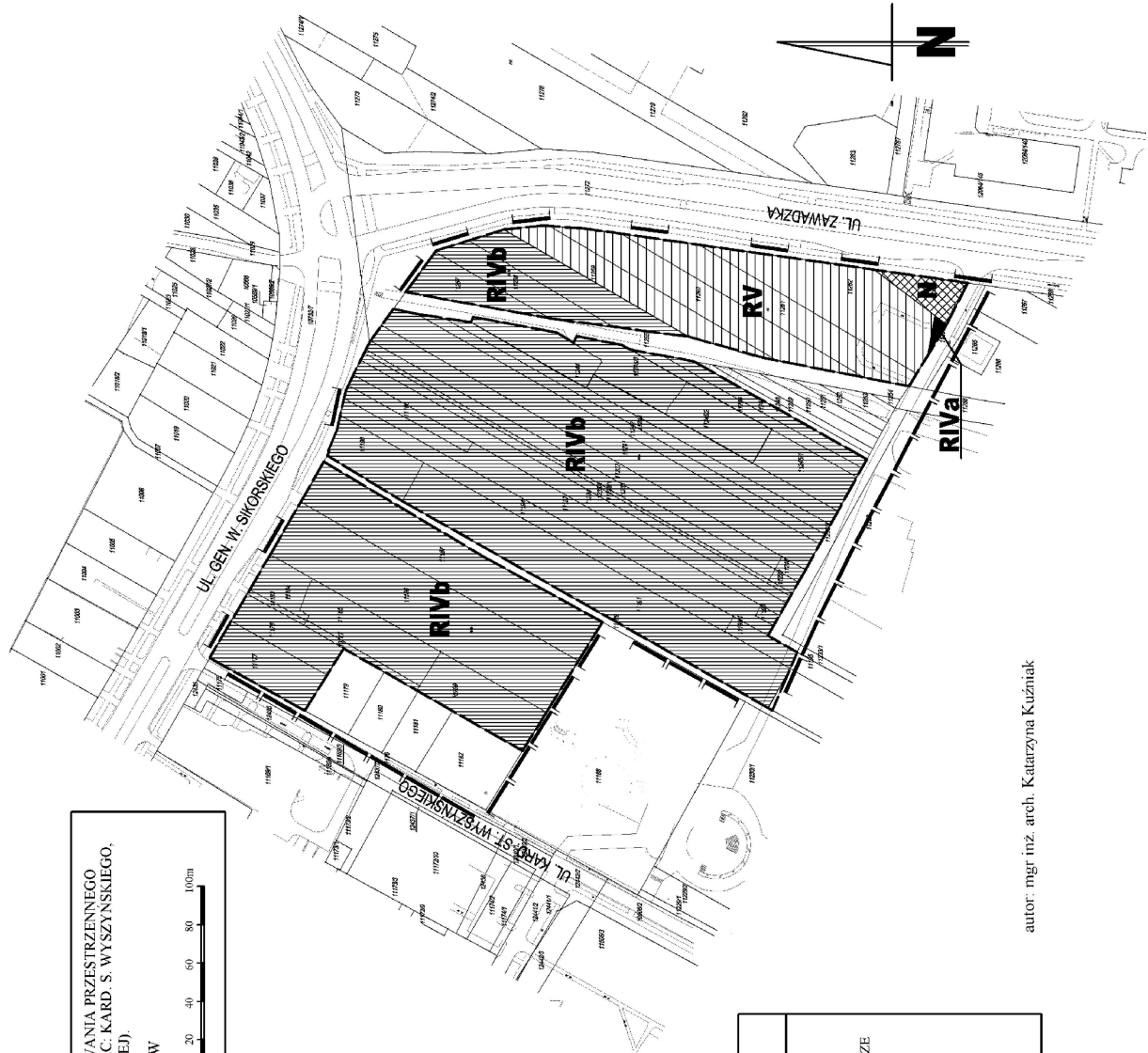


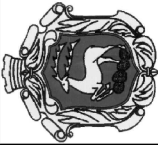
PREZYDENT MIASTA ŁOMŻY


UMIAROWY PLAN ZAGOSPODAROWANIA PRZESTRZENNEGO CZĘŚCI MIASTA ŁOMŻY (REJON ULIC: KARŁÓW, S. WYSZYŃSKIEGO, GEN. W. SIKORSKIEGO I ZAWADZKIEJ)








UMIAROWY PLAN ZAGOSPODAROWANIA PRZESTRZENNEGO CZĘŚCI MIASTA ŁOMŻY	
autor: mgr inż. J. Krawiec	projektant: mgr inż. J. Krawiec
opracował: mgr inż. J. Krawiec	opracował: mgr inż. J. Krawiec
mgr inż. J. Krawiec	mgr inż. J. Krawiec
mgr inż. J. Krawiec	mgr inż. J. Krawiec
mgr inż. J. Krawiec	mgr inż. J. Krawiec
mgr inż. J. Krawiec	mgr inż. J. Krawiec

Załącznik Nr 2  
do uchwały Nr 292/XLIV/05  
Rady Miejskiej Łomży  
z dnia 23.02.2005r.




  
**MIEJSCOWY PLAN ZAGOSPODAROWANIA PRZESTRZENNEGO**  
**CZĘŚCI MIASTA ŁOMŻA (REJON ULIC: KARD. S. WYSZYŃSKIEGO,**  
**GEN. W. SIKORSKIEGO I ZAWADZKIEJ).**  
**ZMIANA PRZEZNACZENIA GRUNTÓW**  
**ROLNYCH NA CELE NIEROLNICZE**  
 SKALA 1 : 2000



OZNACZENIA:	
	GRANICE OPRACOWANIA
	GRANICE ZMIANY PRZEZNACZENIA
	GRUNTÓW ROLNYCH NA CELE NIEROLNICZE
KLASY BONITACYJNE GLEB:	
	RIVa
	RIVb
	RV
	N

autor: mgr inż. arch. Katarzyna Kuzniak