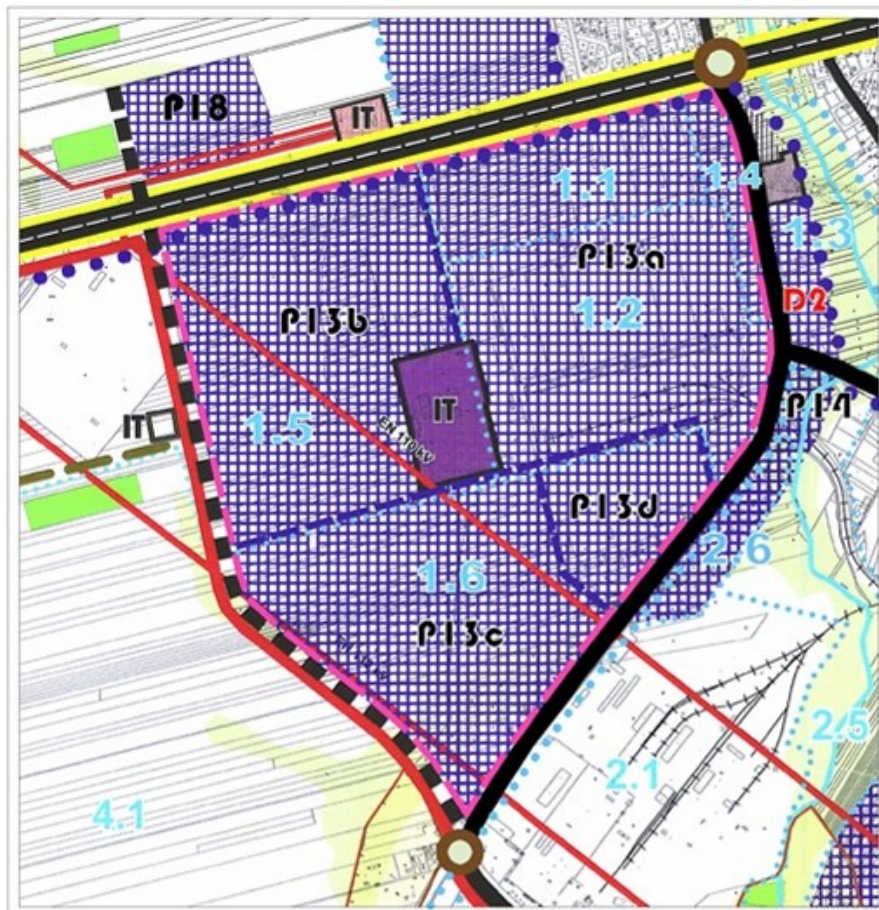












ZMIANA STUDIUM UWARUNKOWAŃ I KIERUNKÓW ZAGOSPODAROWANIA
PRZESTRZENNEGO MIASTA ŁOMŻY
KIERUNKI POLITYKI PLANISTYCZNEJ

SKALA 1:10 000



Załącznik Nr 1b
do uchwały Nr.....
Rady Miejskiej Łomży
z dnia

OZNACZENIA:

-  granica obszarów planistycznych
-  granica zmiany studium
-  obowiązek sporządzenia planu
-  granice stref o określonej polityce przestrzennej
-  granice wydzielonych obszarów w poszczególnych strefach
-  granice wydzielonych zespołów w poszczególnych obszarach
-  numer zespołu funkcjonalnego
-  rondo