

WYPIS I WYRYS ZE ZMIANY MIEJSCOWEGO PLANU ZAGOSPODAROWANIA PRZESTRZENNEGO

Załącznik nr 3a do
Uchwały Nr 101/XV/15
Rady Miejskiej Łomży
z dnia 30 września 2015r.

PRZEWODNICZĄCA
Rady Miejskiej Łomży

Bernadeta Krynicka

Załącznik zawiera tekst Uchwały Nr 251/XXX/12 Rady Miejskiej Łomży z dnia 28 listopada 2012r. w sprawie: zmiany miejscowego planu zagospodarowania przestrzennego miasta Łomża terenów położonych w rejonie ulic: Wojska Polskiego, Polnej i Łukasińskiego obszar P8 (Dz. Urz. Woj. podlaskiego z dnia 21 grudnia 2012r. Poz. 4181) wraz z rysunkiem zmiany planu miejscowego.



DZIENNIK URZĘDOWY

WOJEWÓDZTWA PODLASKIEGO

Urząd Miejski w Łomży
Wydział Architektury i Budownictwa
18-400 Łomża, Stary Rynek 14
tel. 85 216 48 00 do 17

Białystok, dnia 21 grudnia 2012 r.

Elektronicznie podpisany przez:
Teresa Bożna Koczka
Data: 2012-12-21 07:45:28

Poz. 4181

UCHWAŁA NR 251/XXX/12 RADY MIEJSKIEJ ŁOMŻY

z dnia 28 listopada 2012 r.

w sprawie zmiany miejscowego planu zagospodarowania przestrzennego miasta Łomża terenów położonych w rejonie ulic Wojska Polskiego, Polnej i Łukasińskiego - obszar P8

Na podstawie art. 18 ust. 2 pkt 5 ustawy z dnia 8 marca 1990 r. o samorządzie gminnym (tekst jednolity Dz. U. z 2001 r., Nr 142, poz. 1591; ze zm.), oraz art. 20 ust. 1 ustawy z dnia 27 marca 2003 r. o planowaniu i zagospodarowaniu przestrzennym (tekst jednolity Dz. U. z 2012 r. poz. 647), w związku z uchwałą Nr 35/VIII/11 Rady Miejskiej Łomży z dnia 30 marca 2011 roku, w sprawie przystąpienia do sporządzenia zmiany miejscowego planu zagospodarowania przestrzennego miasta Łomża terenów położonych w rejonie ulic Wojska Polskiego, Polnej i Łukasińskiego – Obszar P8, uchwała się, co następuje:

DZIAŁ I PRZEPISY OGÓLNE

§ 1. Stwierdza się, że zmiana planu nie narusza ustaleń „Studium uwarunkowań i kierunków zagospodarowania przestrzennego Miasta Łomży” uchwalonego przez Radę Miejską Łomży uchwałą nr 195/XXXIV/00 z dnia 11 października 2000 roku, wraz ze zmianami uchwalonymi: uchwałą nr 473/LXXIII/06 Rady Miejskiej Łomży z dnia 25 października 2006 roku, uchwałą nr 136/XXIII/07 Rady Miejskiej Łomży z dnia 19 grudnia 2007 roku oraz uchwałą nr 141/XXIV/07 Rady Miejskiej Łomży z dnia 27 grudnia 2007 roku.

§ 2. Uchwała się zmianę miejscowego planu zagospodarowania przestrzennego miasta Łomża, terenów położonych w rejonie ulic: Wojska Polskiego, Polnej i Łukasińskiego – obszar P8, zwanego dalej planem, obejmującą obszar określony granicą na rysunku planu.

§ 3. 1. Rysunek planu w skali 1: 1000 stanowi załącznik nr 1 do niniejszej uchwały i jest jej integralną częścią.

2. Rozstrzygnięcie o sposobie rozpatrzenia uwag do projektu planu stanowi załącznik nr 2 do niniejszej uchwały i jest jej integralną częścią.

3. Rozstrzygnięcie o sposobie realizacji zapisanych w planie inwestycji z zakresu infrastruktury technicznej, które należą do zadań własnych gminy oraz zasadach ich finansowania stanowi załącznik nr 3 do niniejszej uchwały i jest jej integralną częścią.

§ 4. 1. W planie określa się:

- 1) przeznaczenie terenów oraz linie rozgraniczające tereny o różnym przeznaczeniu lub różnych zasadach zagospodarowania;
- 2) zasady ochrony i kształtowania ład przestrzennego;
- 3) zasady ochrony środowiska, przyrody i krajobrazu kulturowego;

ZA ZGODNOŚĆ
Z ORYGINAŁEM

INSPEKTOR


mgr inż. arch. Jolanta Skorupska

UCHWAŁA NR 251/XXX/12
RADY MIEJSKIEJ ŁOMŻY

z dnia 28 listopada 2012 r.

w sprawie ZMIANY MIEJSCOWEGO PLANU ZAGOSPODAROWANIA PRZESTRZENNEGO MIASTA
ŁOMŻA TERENÓW POŁOŻONYCH W REJONIE ULIC WOJSKA POLSKIEGO, POLNEJ
I ŁUKASIŃSKIEGO - OBSZAR P8

Na podstawie art. 18 ust. 2 pkt 5 ustawy z dnia 8 marca 1990 r. o samorządzie gminnym (tekst jednolity Dz. U. z 2001 r., Nr 142, poz. 1591; ze zm.), oraz art. 20 ust. 1 ustawy z dnia 27 marca 2003 r. o planowaniu i zagospodarowaniu przestrzennym (tekst jednolity Dz. U. z 2012 r. poz. 647), w związku z uchwałą Nr 35/VIII/11 Rady Miejskiej Łomży z dnia 30 marca 2011 roku., w sprawie przystąpienia do sporządzenia zmiany miejscowego planu zagospodarowania przestrzennego miasta Łomża terenów położonych w rejonie ulic Wojska Polskiego, Polnej i Łukasińskiego – Obszar P8, uchwała się, co następuje:

**DZIAŁ I.
PRZEPISY OGÓLNE**

§ 1. Stwierdza się, że zmiana planu nie narusza ustaleń „Studium uwarunkowań i kierunków zagospodarowania przestrzennego Miasta Łomży” uchwalonego przez Radę Miejską Łomży uchwałą nr 195/XXXIV/00 z dnia 11 października 2000 roku, wraz ze zmianami uchwalonymi: uchwałą nr 473/LXXIII/06 Rady Miejskiej Łomży z dnia 25 października 2006 roku, uchwałą nr 136/XXIII/07 Rady Miejskiej Łomży z dnia 19 grudnia 2007 roku oraz uchwałą nr 141/XXIV/07 Rady Miejskiej Łomży z dnia 27 grudnia 2007 roku.

§ 2. Uchwała się zmianę miejscowego planu zagospodarowania przestrzennego miasta Łomża, terenów położonych w rejonie ulic: Wojska Polskiego, Polnej i Łukasińskiego – obszar P8, zwanego dalej planem, obejmującą obszar określony granicą na rysunku planu.

§ 3. 1. Rysunek planu w skali 1: 1000 stanowi załącznik nr 1 do niniejszej uchwały i jest jej integralną częścią.

2. Rozstrzygnięcie o sposobie rozpatrzenia uwag do projektu planu stanowi załącznik nr 2 do niniejszej uchwały i jest jej integralną częścią.

3. Rozstrzygnięcie o sposobie realizacji zapisanych w planie inwestycji z zakresu infrastruktury technicznej, które należą do zadań własnych gminy oraz zasadach ich finansowania stanowi załącznik nr 3 do niniejszej uchwały i jest jej integralną częścią.

§ 4. 1. W planie określa się:

- 1) przeznaczenie terenów oraz linie rozgraniczające tereny o różnym przeznaczeniu lub różnych zasadach zagospodarowania;
- 2) zasady ochrony i kształtowania ładu przestrzennego;
- 3) zasady ochrony środowiska, przyrody i krajobrazu kulturowego;
- 4) zasady kształtowania zabudowy oraz wskaźniki zagospodarowania terenu, maksymalną i minimalną intensywność zabudowy jako wskaźnik powierzchni całkowitej zabudowy w odniesieniu do powierzchni działki budowlanej, minimalny udział procentowy powierzchni biologicznie czynnej w odniesieniu do powierzchni działki budowlanej, maksymalną wysokość zabudowy, minimalną liczbę miejsc do parkowania i sposób ich realizacji oraz linie zabudowy i gabaryty obiektów;
- 5) szczegółowe zasady i warunki scalania i podziału nieruchomości objętych planem;
- 6) szczególne warunki zagospodarowania terenów oraz ograniczenia w ich użytkowaniu, w tym zakaz zabudowy;
- 7) zasady modernizacji, rozbudowy i budowy systemów komunikacji i infrastruktury technicznej;
- 8) sposób i termin tymczasowego zagospodarowania, urządzania i użytkowania terenów;

ZA ZGODNOŚĆ
Z ORYGINAŁEM

9) stawki procentowe, służące naliczeniu jednorazowej opłaty z tytułu wzrostu wartości nieruchomości spowodowanego uchwaleniem planu.

INSPEKTOR

2. W niniejszej uchwale nie określa się następujących elementów zagospodarowania przestrzennego: granic i sposobów zagospodarowania terenów górniczych, obszarów szczególnego zagrożenia powodzią i zagrożonych osuwaniem się mas ziemnych, zasad ochrony dziedzictwa kulturowego i zabytków oraz dóbr kultury współczesnej, ponieważ takie tereny nie występują w granicach planu oraz wymagań wynikających z potrzeb kształtowania przestrzeni publicznych, ponieważ takie przestrzenie nie zostały wskazane w studium.

§ 5. 1. Następujące oznaczenia graficzne na rysunku planu są obowiązującymi ustaleniami planu:

- a) granica planu;
- b) linie rozgraniczające tereny o różnym przeznaczeniu lub różnych zasadach zagospodarowania;
- c) nieprzekraczalne linie zabudowy;
- d) obowiązujące linie zabudowy;
- e) granica obszaru wymagającego przeprowadzenia scalenia i podziału nieruchomości;
- f) ciąg zieleni o charakterze izolacyjno-krajobrazowym;
- g) linie lokalizacji usług;
- h) rejonu włączenia do układu komunikacyjnego;
- i) przeznaczenie terenów określone symbolami terenów funkcjonalnych: MNU-1, MNU-2, MN-1, MN-2, MN-3, MN-4, UMN-1, ZPU-1, E-1, KP-1, KP-2, KDD-1, KDD-2, KDD-3, KDW-1.

2. Oznaczenia graficzne na rysunku planu, nie wymienione w ust. 1, są oznaczeniami o charakterze informacyjnym.

§ 6. Ilekcroć w przepisach niniejszej uchwały jest mowa o:

- 1) **gromadzeniu odpadów** – rozumie się przez to czasowe przetrzymywanie odpadów do czasu usunięcia ich przez odpowiednie jednostki;
- 2) **składowaniu odpadów** – rozumie się przez to lokalizację miejsc lub obiektów nie związanych z gromadzeniem odpadów, a służących ich docelowemu przetrzymywaniu;
- 3) **nieprzekraczalnej linii zabudowy** – należy przez to rozumieć linię wyznaczoną na rysunku planu, poza którą nie wolno wyprowadzać płaszczyzny elewacji noworealizowanych budynków; nieprzekraczalna linia zabudowy nie dotyczy przebudowy i nadbudowy budynków istniejących; poza tę linię mogą wykraczać: balkony, schody zewnętrzne, gzymsy, daszki nad wejściami;
- 4) **obowiązującej linii zabudowy** - należy przez to rozumieć linię wyznaczoną na rysunku planu określającą obowiązującą odległość ściany budynku od linii rozgraniczających; dopuszcza się cofnięcia elewacji w stosunku do wyznaczonej linii maksymalnie o 2 metry na powierzchni nie większej niż 40% całej powierzchni elewacji; obowiązujące linie zabudowy nie dotyczą części podziemnych budynków oraz takich części budynku jak balkony, schody wewnętrzne, pochylnie, zadaszenia wejść; poza tą linią zabudowy mogą być realizowane podziemne części budynku, pod warunkiem, że nie przekraczają linii rozgraniczającej terenu;
- 5) **poddaszu użytkowym** – należy przez to rozumieć kondygnację z pomieszczeniami; przeznaczonymi na pobyt ludzi znajdującą się bezpośrednio pod konstrukcją dachu budynku;
- 6) **miejscu postojowym** – rozumie się przez to miejsca parkingowe urządzone w poziomie terenu lub stanowiska w garażach, które należy realizować na terenie danej działki budowlanej, na której jest realizowana inwestycja;
- 7) **terenie** – należy przez to rozumieć teren funkcjonalny, dla którego obowiązują ustalenia planu, wyznaczony liniami rozgraniczającymi oraz określony symbolem zgodnie z rysunkiem planu;
- 8) **uciążliwości** – należy przez to rozumieć zjawiska fizyczne będące skutkiem działalności człowieka utrudniające życie ludzi takie jak hałas, wibracje, zanieczyszczenie powietrza, wód i zanieczyszczenie odpadami, przekraczające obowiązujące normy zawarte w przepisach odrębnych, powstałe w wyniku realizacji inwestycji dopuszczonych w planie;
- 9) **usługach** - należy przez to rozumieć budynki lub lokale użytkowe wbudowane, w których prowadzona jest działalność służąca zaspokajaniu potrzeb ludności, nie związana z wytwarzaniem dóbr materialnych metodami przemysłowymi;

INSPEKTOR

mgr inż. arch. Jolanta Skorupska

Strona 2

Urząd Miejski w Biadym
Wydział Architektury i Budownictwa
18-400-0022, Słubice, Rynek 14
tel. 14 66 10 10 10, fax 14 66 10 10 11
strona www.um.biadym.pl

powierzchni biologicznie czynnej – należy przez to rozumieć grunt rodzimy oraz wody powierzchniowe na terenach przeznaczonych do budownictwa, który pozostaje niezabudowany powierzchniowo lub kubaturowo w głąb gruntu, na którym oraz nad nim nie stanowią nawierzchni dojazdów i dojeżdżalnych pieszych, nieutwardzony, pokryty trwałą roślinnością

- 11) **budynku w zabudowie szeregowej** – budynek w którym dwie ściany zewnętrzne przylegają do sąsiednich budynków, a dwie stanowią przednią i tylną elewację; w przypadku skrajnego budynku w zabudowie szeregowej jedna ściana zewnętrzna przylega do sąsiedniego budynku, a pozostałe stanowią elewacje;
- 12) **linii lokalizacji usług** – należy przez to rozumieć linię wyznaczoną na rysunku planu, w budynkach przylegających do tej linii nakazuje się realizację usług przynajmniej w parterach budynków przy czym:
 - w budynkach realizowanych w zabudowie szeregowej przylegających tylko jedną elewacją do linii lokalizacji usług, usługi mogą być realizowane do 50% powierzchni użytkowej budynku,
 - w budynkach skrajnych realizowanych w zabudowie szeregowej, przylegających dwiema elewacjami do linii lokalizacji usług, usługi mogą stanowić 100% powierzchni użytkowej budynku;
- 13) **intensywności zabudowy** – należy przez to rozumieć wskaźnik powierzchni całkowitej zabudowy w odniesieniu do powierzchni działki budowlanej rozumiany jako procentowy udział sumarycznej powierzchni zabudowy wszystkich budynków w stosunku do powierzchni działki budowlanej.

DZIAŁ II. USTALENIA OGÓLNE

Rozdział 1.

Ustalenia dotyczące przeznaczenia terenów, zasad ochrony i kształtowania ładu przestrzennego oraz wymagań wynikających z potrzeb kształtowania przestrzeni publicznych

§ 7. Wyznacza się następujące tereny oznaczone odpowiednimi symbolami oraz ustala się następujące ich przeznaczenie:

- 1) tereny zabudowy mieszkaniowej jednorodzinnej z usługami, oznaczone symbolami: **MNU-1** o powierzchni około 0,30 ha i **MNU-2** o powierzchni około 0,17 ha;
- 2) tereny zabudowy mieszkaniowej jednorodzinnej, oznaczone symbolami: **MN-1** o powierzchni około 0,15 ha, **MN-2** o powierzchni około 0,20 ha, **MN-3** o powierzchni około 0,56 ha i **MN-4** o powierzchni około 0,24 ha;
- 3) teren zabudowy usługowej z dopuszczeniem funkcji mieszkaniowej, oznaczony symbolem: **UMN-1** o powierzchni około 0,17 ha;
- 4) teren zieleni urządzonej z usługami, oznaczony symbolem: **ZPU-1** o powierzchni około 0,22 ha;
- 5) teren infrastruktury elektroenergetycznej, oznaczony symbolem: **E-1** o powierzchni około 0,02 ha;
- 6) tereny parkingów, oznaczone symbolami: **KP-1** o powierzchni około 0,13 ha i **KP-2** o powierzchni około 0,10 ha;
- 7) tereny dróg publicznych klasy drogi dojazdowej, oznaczone symbolami: **KDD-1** o powierzchni około 0,13 ha, **KDD-2** o powierzchni około 0,05 ha i **KDD-3** o powierzchni około 0,16 ha;
- 8) teren drogi wewnętrznej, oznaczony symbolem: **KDW-1** o powierzchni około 0,07 ha.

§ 8. Wyznacza się jako tereny przeznaczone do realizacji celów publicznych następujące tereny: **E-1** jako teren do budowy i utrzymania przewodów i urządzeń służących do przesyłania energii elektrycznej, **KDD-1**, **KDD-2**, **KDD-3** jako tereny do budowy i utrzymania dróg publicznych, **ZPU-1** jako teren do budowy i utrzymania publicznych obiektów sportowych.

§ 9. Ustala się następujące zasady realizacji ogrodzeń:

- 1) zakazuje się wykonywania ogrodzeń pełnych oraz z prefabrykowanych elementów żelbetowych;
- 2) ogrodzenia muszą być ażurowe co najmniej w 50%;
- 3) maksymalna wysokość ogrodzeń nie może przekraczać 160 cm;

4) maksymalna wysokość cokołu nie może przekraczać 40 cm;

Zgodność z ORYGINAŁEM

INSPEKTOR

Id: B36B5C2A-6FE3-44BC-B023-DAE3E16862C9. Podpisany

Strona 3

mgr inż. arch. Jolanta Skorupska

5) ogrodzenia od strony terenów dróg publicznych oznaczonych symbolami: **KDD-1**, **KDD-2**, **KDD-3**, terenów oznaczonych symbolami: **KP-1** i **KP-2** oraz drogi wewnętrznej oznaczonej symbolem **KDW-1**, muszą być sytuowane bezpośrednio przy linii rozgraniczającej terenów przy czym wszystkie elementy ogrodzenia muszą znajdować się na terenie działki przewidzianej pod realizację budynku.

§ 10. Ustala się następujące zasady sytuowania i rozmieszczania reklam:

- 1) reklamy w formie wolnostojących urządzeń trwale związanych z gruntem:
 - a) nie mogą być umieszczane w odległości mniejszej niż 3 m od krawędzi jezdni;
 - b) lokalizowane w liniach rozgraniczających terenów dróg publicznych należy uzgadniać z zarządcą drogi i nie mogą mieć więcej niż 5 m wysokości;
 - c) lokalizowane na terenach funkcjonalnych nie mogą mieć więcej niż dopuszczalna wysokość zabudowy;
- 2) reklamy w formie stałych tablic i stałych urządzeń reklamowych mogą być umieszczane na elewacjach budynków jeśli ich powierzchnia ma nie więcej niż 0,5 m² lub miejsce na reklamę zostało wyznaczone w projekcie budowlanym budynku;
- 3) dopuszcza się lokalizację reklam i znaków informacyjno-plastycznych w powiązaniu z elementami malej architektury.

Rozdział 2.

Ustalenia dotyczące zasad ochrony środowiska, przyrody i krajobrazu kulturowego

§ 11. 1. W zakresie podwyższenia standardów krajobrazowych i zmniejszeniu uciążliwości, wyznacza się na rysunku planu lokalizację ciągu zieleni o charakterze izolacyjno-krajobrazowym.

2. W miejscu, w którym wskazano lokalizację ciągu zieleni o charakterze izolacyjno-krajobrazowym nakazuje się uwzględnianie tego ciągu zieleni w projektach zagospodarowania nowych inwestycji.

§ 12. 1. Ustala się następujące zasady ochrony środowiska przed hałasem i wibracjami:

- 1) nakazuje się ograniczanie uciążliwości akustycznych pochodzących ze źródeł hałasu o natężeniu ponadnormatywnym, poprzez zabezpieczenia techniczne lub zmianę technologii i urządzeń;
- 2) hałas i wibracje przekraczające dopuszczalne poziomy nie mogą sięgać poza obręb działki, na której są wytwarzane.

2. Ustala się stosowanie w zagospodarowaniu terenów dopuszczalnych poziomów hałasu w środowisku, zgodnie z przepisami odrębnymi.

Rozdział 3.

Ustalenia dotyczące zasad modernizacji, rozbudowy i budowy systemów komunikacji

§ 13. 1. Jako podstawową sieć publicznej komunikacji drogowej ustala się tereny, wyznaczone liniami rozgraniczającymi i oznaczone zgodnie z rysunkiem planu następującymi symbolami: **KDD-1**, **KDD-2** i **KDD-3**.

2. Jako uzupełniającą sieć komunikacji ustala się teren drogi wewnętrznej oznaczony symbolem: **KDW-1**.

§ 14. Wyznacza się na rysunku planu symbolem „rejony włączenia do układu komunikacyjnego”, rejony w których należy zrealizować wjazd lub zjazd z terenów oznaczonych symbolami: **KP-1** i **KP-2** na drogę oznaczoną symbolem **KDD-1**.

§ 15. Ustala się następujące warunki dotyczące liczby i lokalizacji miejsc postojowych dla samochodów osobowych:

- 1) dla budynków mieszkalnych, nie posiadających części usługowej, należy zapewnić co najmniej 2 miejsca postojowe;
- 2) dla budynków mieszkalnych z częścią usługową lub budynków usługowych należy zapewnić co najmniej 3 miejsca postojowe, ale nie mniej niż 1 miejsce postojowe na każde rozpoczęte 50 m² powierzchni użytkowej usług;
- 3) miejsca postojowe muszą być realizowane na terenie danej działki budowlanej, na której jest realizowana inwestycja z zastrzeżeniem pkt 4;

INSPEKTOR

[Podpis]
mgr inż. arch. *[Podpis]* *[Podpis]* Skorupska

Strona 4

1) dopuszcza się na terenach oznaczonych symbolami: **MNU-1** i **MNU-2** realizację miejsc postojowych poza terenem działki budowlanej na której realizowana jest inwestycja zgodnie z ustaleniami szczegółowymi planu; 5) za miejsca postojowe wymagane w planie, uznaje się miejsca postojowe urządzone w poziomie terenu, w tym na podjazdach do garaży oraz stanowiska w garażach.

Rozdział 4.

Ustalenia dotyczące zasad modernizacji, rozbudowy i budowy infrastruktury technicznej

§ 16. 1. Sieci infrastruktury technicznej powinny być realizowane na terenach przeznaczonych na cele publiczne, a w szczególności na terenach dróg publicznych.

2. Sieci i urządzenia infrastruktury technicznej na terenach dróg należy realizować na zasadach określonych przez zarządcę tych dróg.

3. Sieci infrastruktury technicznej w drogach oznaczonych symbolami: **KDD-1** i **KDD-2** powinny być realizowane jako kontynuacja sieci istniejących lub planowanych w bezpośrednim sąsiedztwie planu.

4. W uzasadnionych przypadkach, dopuszcza się realizację sieci infrastruktury technicznej poza terenami dróg.

5. Dopuszcza się wydzielanie działek dla potrzeb lokalizacji urządzeń infrastruktury technicznej na całym obszarze objętym planem.

§ 17. Na terenach funkcjonalnych ustala się następujące zasady obsługi w zakresie infrastruktury technicznej:

- 1) nakazuje się podłączenie budynków do sieci elektroenergetycznej umożliwiającej pobór energii elektrycznej w stopniu wystarczającym dla obsługi funkcji i sposobu zagospodarowania i zabudowy działki;
- 2) nakazuje się podłączenie do sieci wodociągowej budynków z pomieszczeniami przeznaczonymi na pobyt ludzi;
- 3) nakazuje się, aby wszystkie budynki posiadały przyłącze kanalizacyjne umożliwiające odprowadzenie ścieków sanitarnych w stopniu wystarczającym dla obsługi funkcji budynku i sposobu zagospodarowania działki;
- 4) nakazuje się wyposażenie budynków z pomieszczeniami przeznaczonymi na pobyt ludzi w źródła dostarczania ciepła. Jako źródło energii cieplnej należy stosować: gaz, energię elektryczną, olej opałowy o niskiej zawartości siarki, odnawialne źródła energii lub inne ekologiczne źródła energii;
- 5) nakazuje się zagospodarowanie wód opadowych w granicach działki budowlanej;
- 6) zrzut wód opadowych z nawierzchni utwardzonych o powierzchni powyżej 200 m² związanych z ruchem lub postojem samochodów, należy wyposażyć w urządzenia podczyszczające na wylotach.

§ 18. W zakresie gospodarki odpadami ustala się nakaz wyznaczenia, na terenach oznaczonych symbolami: **MNU-1**, **MNU-2**, od **MN-1** do **MN-4**, **UMN-1** i **ZPU-1**, na każdej działce budowlanej, miejsca do gromadzenia odpadów.

§ 19. 1. Dopuszcza się lokalizację stacji bazowych telefonii komórkowej, na terenach oznaczonych symbolami: **E-1**, **ZPU-1** i **UMN-1** pod warunkiem, że nie będą wymagały realizacji wolnostojących masztów antenowych.

2. Dopuszcza się lokalizowanie, innych niż wymienione w ust.1, inwestycji z zakresu łączności publicznej na całym obszarze objętym planem.

Rozdział 5.

Szczegółowe zasady i warunki scalania i podziału nieruchomości

§ 20. 1. Cały obszar planu wyznacza się jako obszar wymagający przeprowadzenia scalenia i podziału nieruchomości.

2. Przy podziałach działek powstających w wyniku procedury scalenia i podziału należy stosować zasady określone w ustaleniach szczegółowych dla danego terenu.

3. Procedura scalenia i podziału musi dotyczyć całego obszaru objętego zmianą planu przy czym należy przeprowadzić ją z uwzględnieniem obszaru objętego obowiązkiem przeprowadzenia regulacji granic i podziału terenu wynikającym z uchwały nr 215/XXXIII/04 Rady Miejskiej Łomży z dnia 23 czerwca 2004 roku w sprawie uchwalenia miejscowego planu zagospodarowania przestrzennego miasta Łomży terenów położonych w rejonie ulic: Wolska, Polskiej, Polnej i Łukasińskiego.

DZIAŁ III.
USTALENIA SZCZEGÓŁOWE
Rozdział 1.

Przeznaczenie, zagospodarowanie i zabudowa terenów zabudowy mieszkaniowej jednorodzinnej z usługami oznaczonych symbolami MNU-1 i MNU-2

§ 21. 1. Na terenach oznaczonych symbolami: **MNU-1** i **MNU-2** ustala się funkcję podstawową: zabudowa mieszkaniowa jednorodzinna z usługami.

2. Dopuszcza się, na terenach oznaczonych symbolami: **MNU-1** i **MNU-2**, realizację infrastruktury towarzyszącej takiej jak: miejsca postojowe, infrastruktura techniczna, dojścia i dojazdy, ogrodzenia i mała architektura.

§ 22. Na terenach oznaczonych symbolami: **MNU-1** i **MNU-2** wprowadza się zakaz:

- 1) realizacji budynków gospodarczych;
- 2) lokalizacji usług, które mogą zostać zakwalifikowane, zgodnie z przepisami odrębnymi, do przedsięwzięć, które mogą potencjalnie lub zawsze znacząco oddziaływać na środowisko;
- 3) tymczasowego zagospodarowania, urządzania i użytkowania terenów, za wyjątkiem tymczasowego wykorzystywania terenów do zagospodarowania w formie terenów zieleni;
- 4) dystrybucji takich towarów jak: gaz, paliwa płynne i stałe oraz inne substancje niebezpieczne, za wyjątkiem gazu rozprowadzanego podziemną siecią gazową bezpośrednio do odbiorców.

§ 23. Na terenach oznaczonych symbolami: **MNU-1** i **MNU-2** ustala się następujące szczegółowe zasady i warunki scalania i podziału nieruchomości:

- 1) minimalna powierzchnia wydzielanej działki budowlanej - 350 m²;
- 2) kąt położenia granic działek budowlanych w stosunku do pasa drogowego - 90°;
- 3) minimalna szerokość frontu działki budowlanej - 10 m przy czym dla działek skrajnych położonych na jednym terenie funkcjonalnym – 14 m.

§ 24. Na terenach oznaczonych symbolami: **MNU-1** i **MNU-2** ustala się następujące szczegółowe warunki, zasady i standardy kształtowania zabudowy oraz zagospodarowania terenu:

- 1) nakazuje się wprowadzenie nowej zabudowy w formie budynków w zabudowie szeregowej;
- 2) usługi w poszczególnych budynkach muszą być realizowane zgodnie z oznaczeniem „linii lokalizacji usług” wskazanych na rysunku planu;
- 3) budynki należy lokalizować zgodnie z liniami zabudowy określonymi na rysunku planu;
- 4) miejsca postojowe dla samochodów należy realizować na warunkach określonych w §15, przy czym dopuszcza się aby były one realizowane na terenie:
 - **KP-1** dla terenu **MNU-1** ;
 - **KP-2** dla terenu **MNU-2** ;
- 5) dostęp do drogi publicznej dla każdej działki budowlanej należy zapewnić poprzez teren:
 - **KP-1** dla działek położonych na terenie **MNU-1** ;
 - **KP-2** dla działek położonych na terenie **MNU-2** ;
- 6) dopuszcza się realizację garaży wyłącznie jako wbudowanych w budynek mieszkalno-usługowy;
- 7) dopuszcza się podpiwniczenie budynków;
- 8) ustala się posadowienie posadzki parterów budynków na poziomie 45 cm nad poziomem terenu z wyjątkiem posadzki garażu lub jego wjazdu;
- 9) nakazuje się aby architektura projektowanych budynków zapewniała jednorodność formy zabudowy szeregowej;
- 10) połacie dachu na jednym obiekcie budowlanym muszą mieć jednakowy spadek o pochyleniu od 25° do 45° a układ głównej kalenicy dachu musi być równoległy do drogi oznaczonej symbolem: **KDD-1**;

ZA ZGODNOŚĆ
Z ORYGINAŁEM

1) pokrycie dachów dachówką ceramiczną lub materiałami dachówkopodobnymi w paletcie kolorów naturalnych od brązu do ceglastej czerwieni;

2) nie dopuszcza się stosowania agresywnej, kontrastowej kolorystyki elewacji budynków, nakazuje się stosowanie kolorów pastelowych.

§ 25. Na terenach oznaczonych symbolami: **MNU-1** i **MNU-2** ustala się następujące wskaźniki liczbowe dotyczące warunków, zasad i standardów kształtowania zabudowy oraz zagospodarowania terenu dla każdej działki budowlanej:

- 1) maksymalna intensywność zabudowy – 40%;
- 2) minimalna intensywność zabudowy – 25%;
- 3) maksymalna wysokość zabudowy od poziomu terenu do najwyższej położonego elementu dachu – 12 m;
- 4) maksymalna liczba kondygnacji nadziemnych zabudowy – 3, w tym trzecia kondygnacja jako poddasze użytkowe;
- 5) minimalna powierzchnia biologicznie czynna na każdej działce budowlanej - 30%;
- 6) dopuszcza się realizację ogrodzeń wyłącznie na zasadach określonych w § 9 .

Rozdział 2.

Przeznaczenie, zagospodarowanie i zabudowa terenów zabudowy mieszkaniowej jednorodzinnej oznaczonych symbolami od MN-1 do MN-4

§ 26. 1. Na terenach oznaczonych symbolami: od **MN-1** do **MN-4** ustala się funkcję podstawową: zabudowa mieszkaniowa jednorodzinna.

2. Dopuszcza się na terenach oznaczonych symbolami: od **MN-1** do **MN-4** realizację infrastruktury towarzyszącej takiej jak: miejsca postojowe, infrastruktura techniczna, dojścia i dojazdy, ogrodzenia i mała architektura.

§ 27. Na terenach oznaczonych symbolami: od **MN-1** do **MN-4** wprowadza się zakaz:

- 1) realizacji budynków gospodarczych;
- 2) lokalizacji usług, które mogą zostać zakwalifikowane, zgodnie z przepisami odrębnymi, do przedsięwzięć, które mogą potencjalnie lub zawsze znacząco oddziaływać na środowisko oraz usług z zakresu gastronomii;
- 3) tymczasowego zagospodarowania, urządzania i użytkowania terenów, za wyjątkiem tymczasowego wykorzystywania terenów do zagospodarowania w formie terenów zieleni;
- 4) dystrybucji takich towarów jak: gaz, paliwa płynne i stałe i inne substancje niebezpieczne, za wyjątkiem gazu rozprowadzanego podziemną siecią gazową bezpośrednio do odbiorców.

§ 28. Na terenach oznaczonych symbolami: od **MN-1** do **MN-4** ustala się następujące szczegółowe zasady i warunki scalania i podziału nieruchomości:

- 1) minimalna powierzchnia wydzielanej działki budowlanej - 250 m²;
- 2) kąt położenia granic działek budowlanych w stosunku do pasa drogowego - 90°;
- 3) minimalna szerokość frontu działki budowlanej - 10 m.

§ 29. Na terenach oznaczonych symbolami: od **MN-1** do **MN-4** ustala się następujące szczegółowe warunki, zasady i standardy kształtowania zabudowy oraz zagospodarowania terenu:

- 1) nakazuje się wprowadzenie nowej zabudowy w formie budynków w zabudowie szeregowej;
- 2) budynki należy lokalizować zgodnie z liniami zabudowy określonymi na rysunku planu;
- 3) miejsca postojowe dla samochodów należy realizować na warunkach określonych w §15 ;
- 4) dopuszcza się realizację garaży wyłącznie jako wbudowanych w budynek mieszkalny;

5) dopuszcza się podpiwniczenie budynków;

6) połacie dachu na jednym obiekcie budowlanym muszą mieć jednakowy spadek o nachyleniu od 25° do 45°;

- 7) pokrycie dachów dachówką ceramiczną lub materiałami dachówkopodobnymi w paletcie kolorów naturalnych od brązu do ceglastej czerwieni;
- 8) nie dopuszcza się stosowania agresywnej, kontrastowej kolorystyki elewacji budynków, nakazuje się stosowanie kolorów pastelowych.

§ 30. Na terenach oznaczonych symbolami: od MN-1 do MN-4 ustala się następujące wskaźniki liczbowe dotyczące warunków, zasad i standardów kształtowania zabudowy oraz zagospodarowania terenu dla każdej działki budowlanej:

- 1) maksymalna intensywność zabudowy – 40%;
- 2) minimalna intensywność zabudowy – 20%;
- 3) maksymalna wysokość zabudowy od poziomu terenu do najwyższej położonego elementu dachu – 12 m;
- 4) maksymalna liczba kondygnacji nadziemnych zabudowy – 3, w tym trzecia kondygnacja jako poddasze użytkowe;
- 5) minimalna powierzchnia biologicznie czynna na każdej działce budowlanej - 40%;
- 6) dopuszcza się realizację ogrodzeń wyłącznie na zasadach określonych w §9 .

Rozdział 3.

Przeznaczenie, zagospodarowanie i zabudowa terenu zabudowy usługowej z dopuszczeniem zabudowy mieszkaniowej oznaczonego symbolem UMN-1

§ 31. 1. Na terenie oznaczonym symbolem: UMN-1 ustala się funkcję podstawową: zabudowa usługowa.

2. Dopuszcza się na terenie oznaczonym symbolem UMN-1 realizację funkcji mieszkaniowej wyłącznie jako towarzyszącej zabudowie usługowej.

3. Dopuszcza się na terenie oznaczonym symbolem: UMN-1 realizację infrastruktury towarzyszącej takiej jak: miejsca postojowe, infrastruktura techniczna, dojścia i dojazdy, ogrodzenia i mała architektura.

§ 32. Na terenie oznaczonym symbolem: UMN-1 wprowadza się zakaz:

- 1) realizacji wolnostojących budynków mieszkaniowych;
- 2) lokalizacji usług, które mogą zostać zakwalifikowane, zgodnie z przepisami odrębnymi, do przedsięwzięć, które mogą potencjalnie lub zawsze znacząco oddziaływać na środowisko;
- 3) tymczasowego zagospodarowania, urządzania i użytkowania terenów, za wyjątkiem tymczasowego wykorzystywania terenów do zagospodarowania w formie terenów zieleni;
- 4) dystrybucji takich towarów jak: gaz, paliwa płynne i stałe i inne substancje niebezpieczne, za wyjątkiem gazu rozprowadzanego podziemną siecią gazową bezpośrednio do odbiorców.

§ 33. Na terenie oznaczonym symbolem: UMN-1 ustala się następujące szczegółowe zasady i warunki scalania i podziału nieruchomości:

- 1) minimalna powierzchnia wydzielanej działki budowlanej - 500 m²;
- 2) kąt położenia granic działek budowlanych w stosunku do pasa drogowego - 90°;
- 3) minimalna szerokość frontu działki budowlanej - 12 m.

§ 34. Na terenie oznaczonym symbolem: UMN-1 ustala się następujące szczegółowe warunki, zasady i standardy kształtowania zabudowy oraz zagospodarowania terenu:

- 1) budynek należy lokalizować zgodnie z liniami zabudowy określonymi na rysunku planu;
- 2) funkcja mieszkaniowa może być realizowana wyłącznie jako towarzysząca zabudowie usługowej w formie mieszkań wbudowanych w budynek usługowy i nie może stanowić więcej niż 50% powierzchni użytkowej budynku;
- 3) miejsca postojowe dla samochodów należy realizować na warunkach określonych w §15 ;
- 4) dopuszcza się realizację garaży wyłącznie jako wbudowanych w budynek usługowy;
- 5) dopuszcza się podpiwniczenie budynków;

ZA ZGODNOŚĆ
Z ORYGINAŁEM

INSPEKTOR

Strona 8

mgr inż. arch. Jolanta Skorpowska

6) połączenie dachu na jednym obiekcie budowlanym muszą mieć jednakowy spadek o pochyleniu od 25° do 45°, dopuszcza się stosowanie dachów płaskich.

7) pokrycie dachów dachówką ceramiczną lub materiałami dachówkopodobnymi w paletcie kolorów naturalnych od brzozy do ciemnej czerwieni;

8) nie dopuszcza się stosowania agresywnej, kontrastowej kolorystyki elewacji budynków, nakazuje się stosowanie kolorów pastelowych.

§ 35. Na terenie oznaczonym symbolem: **UMN-1** ustala się następujące wskaźniki liczbowe dotyczące warunków, zasad i standardów kształtowania zabudowy oraz zagospodarowania terenu dla każdej działki budowlanej:

- 1) maksymalna intensywność zabudowy – 40%;
- 2) minimalna intensywność zabudowy – 10%;
- 3) maksymalna wysokość zabudowy od terenu do najwyższego położonego elementu dachu – 12 m;
- 4) maksymalna liczba kondygnacji nadziemnych zabudowy – 3, w tym trzecia kondygnacja jako poddasze użytkowe;
- 5) minimalna powierzchnia biologicznie czynna na każdej działce budowlanej - 30%;
- 6) dopuszcza się realizację ogrodzeń wyłącznie na zasadach określonych w §9.

Rozdział 4.

Przeznaczenie, zagospodarowanie i zabudowa terenu zieleni urządzonej z usługami oznaczonego symbolem ZPU-1

§ 36. 1. Na terenie oznaczonym symbolem: **ZPU-1** ustala się funkcję podstawową: zieleni urządzonej z usługami z zakresu sportu i rekreacji.

2. Dopuszcza się, na terenie oznaczonym symbolem: **ZPU-1**, realizację usług z zakresu: kultury, gastronomii, rekreacji, rozrywki i administracji połączonych funkcjonalnie z obiektami sportowymi.

3. Dopuszcza się, na terenie oznaczonym symbolem: **ZPU-1**, realizację infrastruktury towarzyszącej takiej jak: infrastruktura techniczna, dojścia i dojazdy, place zabaw, parkingi, mała architektura.

§ 37. Na terenie oznaczonym symbolem: **ZPU-1** wprowadza się zakaz lokalizacji usług, które mogą zostać zakwalifikowane, zgodnie z przepisami odrębnymi, do przedsięwzięć, które mogą potencjalnie lub zawsze znacząco oddziaływać na środowisko.

§ 38. Na terenie oznaczonym symbolem: **ZPU-1** ustala się następujące szczegółowe zasady i warunki scalania i podziału nieruchomości:

- 1) minimalna powierzchnia wydzielanej działki budowlanej – 2000 m²;
- 2) kąt położenia granic działek budowlanych w stosunku do pasa drogowego - 90°.

§ 39. Na terenie oznaczonym symbolem: **ZPU-1** ustala się następujące szczegółowe warunki, zasady i standardy kształtowania zabudowy oraz zagospodarowania terenu:

- 1) budynek należy lokalizować zgodnie z liniami zabudowy określonymi na rysunku planu;
- 2) na terenie działki może być zlokalizowany tylko jeden budynek;
- 3) dopuszcza się formę i kształt dachu dostosowany do funkcji budynku;
- 4) miejsca postojowe dla samochodów należy realizować na warunkach określonych w §15;
- 5) nie dopuszcza się stosowania agresywnej, kontrastowej kolorystyki elewacji budynków i dachu, nakazuje się stosowanie kolorów pastelowych;
- 6) dopuszcza się zabudowę i zagospodarowanie terenu funkcjonalnie połączone z terenem usług oświaty położonym bezpośrednio poza obszarem planu;
- 7) nakazuje się urządzenie całego terenu wyznaczonego liniami rozgraniczającymi.

**ZA ZGODNOŚĆ
Z ORYGINAŁEM**

§ 40. Na terenie oznaczonym symbolem: **ZPU-1** ustala się następujące wskaźniki liczebne, dotychczasowe warunki, zasad i standardów kształtowania zabudowy oraz zagospodarowania terenu dla każdej działki budowlanej:

- 1) maksymalna intensywność zabudowy – 20%;
- 2) minimalna intensywność zabudowy – 5%;
- 3) maksymalna wysokość zabudowy od poziomu terenu do najwyższego położonego elementu dachu – 7 m;
- 4) minimalna powierzchnia biologicznie czynna - 60%.

Rozdział 5.

Przeznaczenie, zagospodarowanie i zabudowa terenu infrastruktury elektroenergetycznej oznaczonego symbolem E-1

§ 41. Na terenie oznaczonym symbolem: **E-1** ustala się funkcję podstawową: infrastruktura elektroenergetyczna.

§ 42. Na terenie oznaczonym symbolem: **E-1** wprowadza się zakaz:

- 1) wprowadzania budynków i budowli oraz urządzeń nie związanych z przeznaczeniem i funkcją terenu;
- 2) tymczasowego zagospodarowania, urządzania i użytkowania terenów, za wyjątkiem tymczasowego wykorzystywania terenów do zagospodarowania w formie terenów zieleni.

§ 43. Na terenie oznaczonym symbolem: **E-1** ustala się następujące szczegółowe zasady i warunki scalania i podziału nieruchomości:

- 1) minimalna powierzchnia wydzielanej działki budowlanej - 150 m²;
- 2) kąt położenia granic działek budowlanych w stosunku do pasa drogowego - 90°;
- 3) minimalna szerokość frontu działki budowlanej - 12 m.

§ 44. Na terenie oznaczonym symbolem: **E-1** ustala się następujące szczegółowe warunki, zasady i standardy kształtowania zabudowy oraz zagospodarowania terenu:

- 1) maksymalna wysokość zabudowy od poziomu terenu do najwyższego położonego elementu dachu – 4 m;
- 2) minimalna powierzchnia biologicznie czynna na każdej działce budowlanej – 20%;
- 3) dopuszcza się realizację ogrodzeń wyłącznie na zasadach określonych w §9 .

Rozdział 6.

Przeznaczenie, zagospodarowanie i zabudowa terenów parkingów oznaczonych symbolami: KP-1 i KP-2

§ 45. 1. Na terenach oznaczonych symbolami: **KP-1** i **KP-2** ustala się funkcję podstawową: parkingi.

2. Dopuszcza się na terenach oznaczonych symbolami **KP-1** i **KP-2** realizację infrastruktury towarzyszącej takiej jak: dojścia i dojazdy, mała architektura oraz infrastruktura techniczna.

§ 46. Na terenach oznaczonym symbolami: **KP-1** i **KP-2** wprowadza się zakaz:

- 1) realizacji budynków;
- 2) wprowadzania budowli oraz urządzeń nie związanych z przeznaczeniem i funkcją terenu za wyjątkiem urządzeń związanych z prowadzeniem, organizacją i obsługą ruchu drogowego i ruchu pieszych;
- 3) realizacji ogrodzeń od strony dróg publicznych;
- 4) tymczasowego zagospodarowania, urządzania i użytkowania terenów, za wyjątkiem tymczasowego wykorzystywania terenów do zagospodarowania w formie terenów zieleni.

§ 47. Na terenach oznaczonym symbolami: **KP-1** i **KP-2** ustala się następujące szczegółowe zasady i warunki scalania i podziału nieruchomości:

- 1) minimalna powierzchnia wydzielanej działki budowlanej - 850 m²;
- 2) kąt położenia granic działek budowlanych w stosunku do pasa drogowego - 90°.

ZA ZGODNOŚĆ
Z ORYGINAŁEM!

INSPEKTOR

mgr inż. arch. Jolanta Skorupska

§ 48. 1. Zagospodarowanie terenów oznaczonymi symbolami: **KP-1** i **KP-2** musi umożliwiać dostęp do drogi publicznej działki budowlanej położonej na terenach:

- 1) **MNU-1** w przypadku terenu **KP-1** ;
- 2) **MNU-2** w przypadku terenu **KP-2** .

2. Na każdym z terenów oznaczonych symbolami **KP-1** i **KP-2** nakazuje się realizację drogi wewnętrznej obsługującej wszystkie przyległe działki budowlane, natomiast miejsca parkingowe zrealizowane na tych terenach muszą być dostępne z tej drogi wewnętrznej.

3. Nakazuje się włączenie drogi wewnętrznej zrealizowanej na każdym z terenów oznaczonych symbolami **KP-1** i **KP-2** do drogi publicznej oznaczonej symbolem **KDD-1** na zasadach określonych w §14.

§ 49. Na terenach oznaczonych symbolami: **KP-1** i **KP-2** ustala się następujące wskaźniki liczbowe dotyczące warunków, zasad i standardów kształtowania zabudowy oraz zagospodarowania terenu dla każdej działki budowlanej:

- 1) maksymalna powierzchnia utwardzona – 90%;
- 2) minimalna powierzchnia biologicznie czynna na każdej działce budowlanej – 10%.

Rozdział 7.

Przeznaczenie i zagospodarowanie terenów komunikacji oznaczonych symbolami **KDD-1, KDD-2, KDD-3, KDW-1**

§ 50. 1. Na terenach oznaczonych symbolami: **KDD-1, KDD-2** i **KDD-3** ustala się funkcję podstawową: droga publiczna klasy drogi dojazdowej.

2. Na terenie oznaczonym symbolem: **KDW-1** ustala się funkcję podstawową: droga wewnętrzna.

3. Na terenach oznaczonych symbolami: **KDD-1** i **KDD-2** dopuszcza się realizację miejsc postojowych.

4. Drogi oznaczone symbolami: **KDD-1** i **KDD-2** powinny być realizowane jako kontynuacja tych dróg w bezpośrednim sąsiedztwie planu.

5. Na terenie oznaczonym symbolem: **KDD-1** należy zrealizować zjazdy lub wjazdy z uwzględnieniem zasad określonych w §14.

§ 51. Dla terenów komunikacji ustala się następujące szerokości w liniach rozgraniczających:

- 1) 12 m – dla terenów oznaczonych symbolami: **KDD-1** i **KDD-2** ;
- 2) 10 m – dla terenu oznaczonego symbolem **KDD-3** ;
- 3) 8 m – dla terenu oznaczonego symbolem: **KDW-1** .

§ 52. Na terenach oznaczonych symbolami: **KDD-1, KDD-2, KDD-3** i **KDW-1** zakazuje się wprowadzania wszelkich urządzeń i zabudowy nie związanej z przeznaczeniem terenu za wyjątkiem:

- 1) infrastruktury technicznej z uwzględnieniem §16 ;
- 2) reklam spełniających warunki określone w §10 ;
- 3) obiektów małej architektury.

§ 53. Na terenie oznaczonym symbolem: **KDW-1** dopuszcza się realizację drogi bez wyodrębnienia jezdni i chodników.

§ 54. Drogi publiczne oznaczone symbolami: **KDD-1** i **KDD-2** mające swoją kontynuację poza obszarem planu należy realizować z uwzględnieniem dróg wyznaczonych w miejscowym planie zagospodarowania przestrzennego miasta Łomży terenów położonych w rejonie ulic: Wojska Polskiego, Polnej i Łukasińskiego zatwierdzonego uchwałą nr 215/XXXIII/04 Rady Miejskiej Łomży z dnia 23 czerwca 2004 roku i ogłoszoną w Dzienniku Urzędowym Województwa Podlaskiego nr 98 poz. 1413 z dnia 9 lipca 2004 r.

DZIAŁ IV. PRZEPISY KOŃCOWE

§ 55. Ustala się stawki procentowe służące naliczeniu jednorazowej opłaty z tytułu wzrostu wartości nieruchomości z uchwaleniem planu:

Z ORYGINAŁEM

- 1) dla terenów oznaczonych na rysunku planu symbolami: **MNU-1** , **MNU-2** , **UMN-1** w wysokości 15%
2) dla terenów oznaczonych na rysunku planu symbolami: od **MN-1** do **MN-4** - w wysokości 10%;
3) dla pozostałych terenów oznaczonych na rysunku planu, ze względu na przewidywany brak wzrostu wartości nieruchomości - w wysokości 0%.

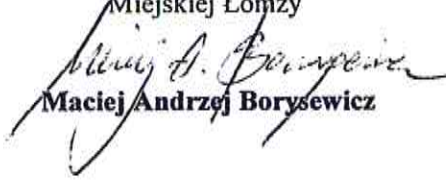
§ 56. W zakresie uregulowanym niniejszą uchwałą tracą moc ustalenia miejscowego planu zagospodarowania przestrzennego miasta Łomży terenów położonych w rejonie ulic: Wojska Polskiego, Polnej i Łukasińskiego zatwierdzonego uchwałą nr 215/XXXIII/04 Rady Miejskiej Łomży z dnia 23 czerwca 2004 roku i ogłoszoną w Dzienniku Urzędowym Województwa Podlaskiego nr 98 poz. 1413 z dnia 9 lipca 2004 r.

§ 57. Wykonanie uchwały powierza się Prezydentowi Miasta Łomża.

§ 58. 1. Uchwała podlega ogłoszeniu w Dzienniku Urzędowym Województwa Podlaskiego i publikacji na stronie internetowej Miasta Łomża.

2. Uchwała wchodzi w życie po upływie 14 dni od daty ogłoszenia w Dzienniku Urzędowym Województwa Podlaskiego.

Przewodniczący Rady
Miejskiej Łomży


Maciej Andrzej Borysewicz

ZA ZGODNOŚĆ
Z ORYGINAŁEM

INSPEKTOR


mgr inż. arch. Jolanta Skorupska

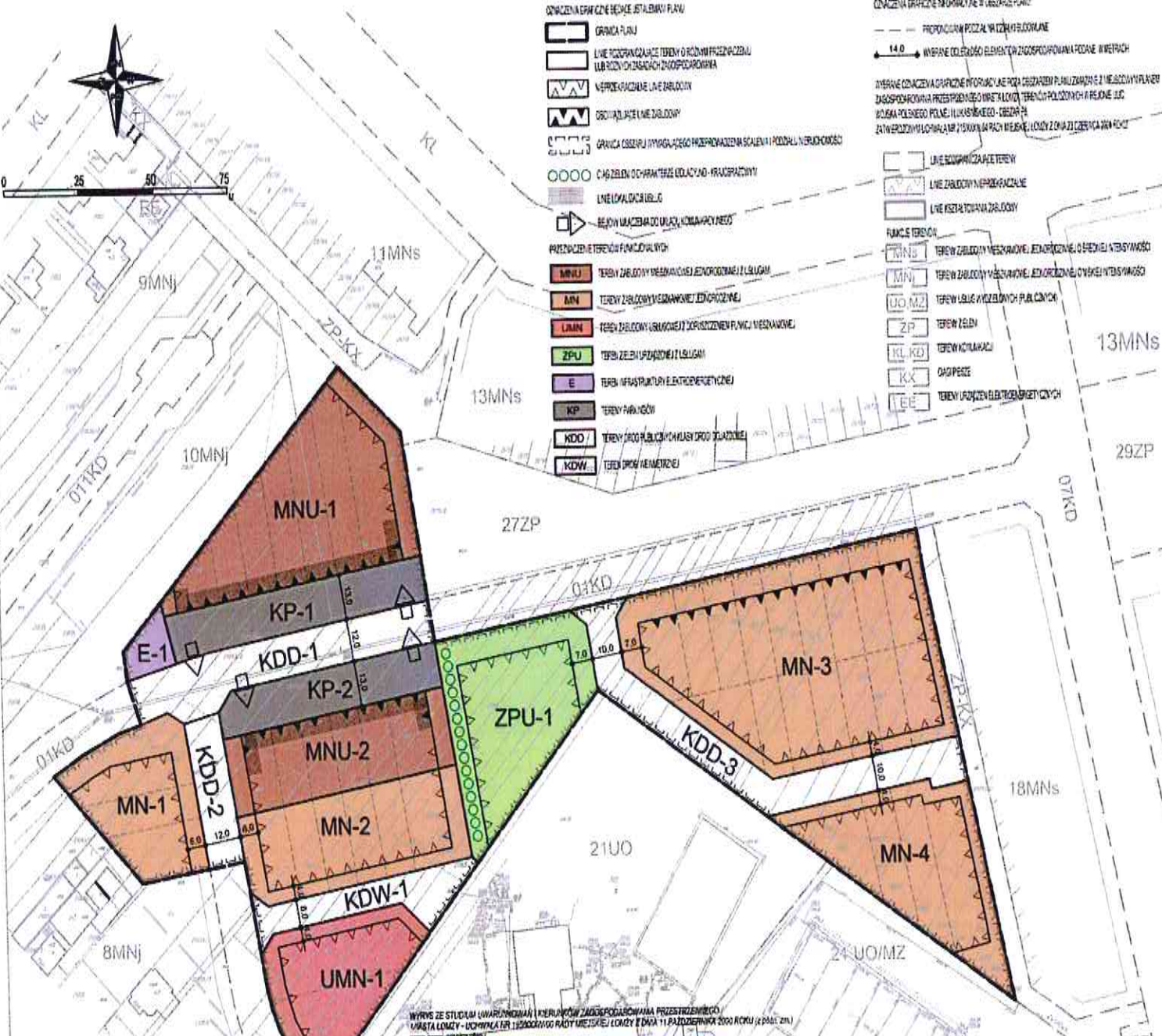


ZMIANA MIEJSCOWEGO PLANU ZAGOSPODAROWANIA PRZESTRZENNEGO MIASTA ŁOMŻA TERENÓW POŁOŻONYCH W REJONIE ULIC: WOJSKA POLSKIEGO, POLNEJ I ŁUKASIŃSKIEGO - OBSZAR P8
ZAŁĄCZNIK NR 1 DO UCHWAŁY NR RADY MIEJSKIEJ ŁOMŻY Z DNIA 2012 R.
SKALA 1:1000

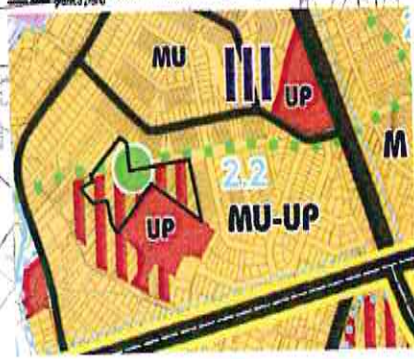


LEGENDA:

- OPISZCZENIA GRAFICZNE BEZCE W STABILNYM PLANIE**
- GRANICA PLANU
 - LINE ROZGRANICZAJĄCE TERENY O RÓDNYM PRZEZNACZENIU LUB RÓDNYCH OBSZARACH ZAGOSPODAROWANIA
 - NEPRZEKAZALNE LINE ZABUDOWY
 - OSŁABIAJĄCE LINE ZABUDOWY
 - GRANICA OBSZARU WYMOGALNEGO WZROSTAJĄCEGO W SKAŁENI I PODDAŁY WIERUCHOMOŚCI
 - CASZELNIO O CHRAKTERZE EDUACYJNO - PRACUJACYNY
 - LINE LOKALNOŚCI
 - REGIONY WŁASCIWA DO WŁAZI KOMBAYNY NEDS
- PRZEZNACZENIE TERENÓW FUNKCYONALNYCH**
- MNU** TERENY ZABUDOWY WESZAWYNEJ EDUKACYJNEJ I USŁUG
 - MN** TERENY ZABUDOWY WESZAWYNEJ EDUKACYJNEJ
 - UMN** TERENY ZABUDOWY USŁUGOWEJ ZOPROWADZENIEM FUNKCYJ WESZAWYNEJ
 - ZPU** TERENY ZEEN UPORZĄDZENIE I USŁUG
 - E** TERENY INFRASTRUKTURY ELEKTROENERGETYCZNEJ
 - KP** TERENY PARKINGÓW
 - KDD** TERENY DROG PUBLICZNYCH KLASY DROG ZŁAZOWNEJ
 - KDW** TERENY DROG NEMERZELI
- OPISZCZENIA GRAFICZNE INFORMACYJNE W CZERWIE PLANU**
- PROPOZYCYJNY PODZIAŁ TERENÓW FUNKCYONALNYCH
 - WYBRANE CELOSTROGO ELEMNTÓW ZAGOSPODAROWANIA PRZESTRZENNEGO W WYBRANYM
 - INNE WYBRANE OPISZCZENIA GRAFICZNE INFORMACYJNE RÓDNYCH CZĘŚCI PLANU ZAPLANOWANE W MIEJSCOWYM PLANIE ZAGOSPODAROWANIA PRZESTRZENNEGO MIASTA ŁOMŻA W REJONIE ULIC: WOJSKA POLSKIEGO, POLNEJ I ŁUKASIŃSKIEGO - OBSZAR P8 ZATWIERDZONYM UCHWAŁĄ NR 1200/W/11 R. 11 PAZDZIERNKA 2000 ROKU (z PAŚCZY)
- FUNKCJE TERENÓW**
- MNS** TERENY ZABUDOWY WESZAWYNEJ EDUKACYJNEJ O ŚREDNIEJ WIELKOŚCI
 - MN** TERENY ZABUDOWY WESZAWYNEJ EDUKACYJNEJ O WYSOKEJ WIELKOŚCI
 - UO/MZ** TERENY USŁUG WZGLĘDNYCH PUBLI CZYNY
 - ZP** TERENY ZEEN
 - KL/KD** TERENY KOTŁOWNI
 - KX** CASHY
 - EE** TERENY WŁAZI ELEKTROENERGETYCZNYCH



WYWIS ZE STUDIUM WAWRÓWNIAN I WYKONANIM ZAGOSPODAROWANIA PRZESTRZENNEGO MIASTA ŁOMŻY - UCHWALA NR 1200/W/11 R. 11 PAZDZIERNKA 2000 ROKU (z PAŚCZY)



- LEGENDA**
- Symbol opisujący rodzaj terenu
 - Symbol opisujący rodzaj zabudowy
 - Symbol opisujący rodzaj infrastruktury
 - Symbol opisujący rodzaj zieleni
 - Symbol opisujący rodzaj drogi
 - Symbol opisujący rodzaj wody
 - Symbol opisujący rodzaj innych obiektów

ZMIANA MIEJSCOWEGO PLANU ZAGOSPODAROWANIA PRZESTRZENNEGO MIASTA ŁOMŻA TERENÓW POŁOŻONYCH W REJONIE ULIC: WOJSKA POLSKIEGO, POLNEJ I ŁUKASIŃSKIEGO - OBSZAR P8	
PROJEKT	WYKONANY PRZEZ BIURO PROJEKTOWE "MIASTO" W ŁOMŻY
PRACOWNIK	BIURO PROJEKTOWE "MIASTO" W ŁOMŻY
ZADANIE	WYKONANIE STUDIUM WAWRÓWNIAN I WYKONANIE ZAGOSPODAROWANIA PRZESTRZENNEGO MIASTA ŁOMŻA W REJONIE ULIC: WOJSKA POLSKIEGO, POLNEJ I ŁUKASIŃSKIEGO - OBSZAR P8
DATA	11 PAZDZIERNKA 2000 ROKU
STRONA	1 z 1

PRZEWODNICZĄCA
 Rady Miejskiej Łomży
Bernadeta Krynicka

