




KONCEPCJA PLANU SYTUACYJNEGO BRANŻY DROGOWEJ

ARKUSZ 1.
SKALA 1:500

- LEGENDA:**
-  - projektowana nawierzchnia blumiennica jezdní
 -  - projektowana nawierzchnia chodnika z betonowej kostki brukowej
 -  - projektowany chodnik (rampa dla pieszych (spadek maksymalnie 6%))
 -  - projektowana nawierzchnia ścieżki rowerowej z betonowej kostki brukowej
 -  - projektowana nawierzchnia blumiennica ciągu pieszo-rowerowego
 -  - projektowana nawierzchnia blumiennica ścieżki rowerowej
 -  - projektowana nawierzchnia zbitowa zapewniająca dostęp do pól
 -  - projektowane wybrukowanie kostką kamienią - wyspy dzielące i zapiekły
 -  - projektowane wybrukowanie betonową kostką brukową wysp dzielących
 -  - projektowana nawierzchnia rozdzielająca chodnik i ścieżkę rowerową z betonowej kostki brukowej
 -  - projektowana nawierzchnia zjazd autostradowy z kostki kamiennej
 -  - projektowana nawierzchnia zjazdów z betonowej kostki brukowej
 -  - projektowane zieleńce
 -  - projektowana nawierzchnia pielęgnacji rośd z kostki kamiennej
 -  - projektowane krawężniki
 -  - projektowane obłotki kanalizacji
 -  - projektowane odpisy wnoszące do poziomu jezdní
 -  - projektowane obrzeża
 -  - istniejąca granice drzew
 -  - projektowana granica pasa drogowego - przebieg przybliżony

	PROJEKTOWANIE W BUDOWNICTWIE Inż. Zdzisław Błeryto 14-010 Jastrzębiec, Rygielów ul. Miedzianowa 19 tel. 085 873-02-85 fax 085 873-01-58 kom. 600-971-23-99		
	KONCEPCJA PLANU SYTUACYJNEGO BRANZY DROGOWEJ - AKRUSZ I/2		
Nazwa:	Budowa drogi na odcinku od ul. Wojska Polskiego (DK61) do ulicy Nowogrodzkiej (DW654) w osiedlu przebudowania ul. Międzybórz w m. i gminie Miejskie Łódź		
Adres:	Dzielnica:	Data:	Skala:
	BRANZA DROGOWA	11.02.2002r.	1:500
PROJEKTANT:			
inż. Zdzisław Błeryto ul. Rygielów 19, 14-010 AKRUSZ I/2 w osiedlu drog. i mostow.			
WSŁUCHAŁ SIĘ: m. Paweł Błeryto			
KIEROWNICZY PRACOWNICY			
inż. Zdzisław Błeryto			