

Radny/na

Wiktoria Chłodzińska

Łomża, dnia *21.10.2019*

Interpelacja

Treść:

*Zamierzam się zwrócić o rozpatrzenie wniosku
Rady Miejskiej Nr M.1 zgodnie z Art. 26 ust. 1 pkt 1*

Uzasadnienie:

*Wniosek przedstawiono pan Radcy Nr M.1
z dnia 14.10.2019 r. w sprawie o rozpatrzenie
wniosku*

Biuro Rady Miejskiej
2019-10-21
wpłynęło

z przyczyną
Podpis: *Wiktoria Chłodzińska*

URZĄD MIEJSKI w ŁOMŻY
Wydział Organizacji i Kadr
Wpłynęło

dn. 22.10.2019
z up. Prezydenta Miasta
podpis *Tamara Alicja Malachowska*
mgr Tamara Alicja Malachowska
Sekretarz Miasta

Łomża, dnia 16.10.2019r.

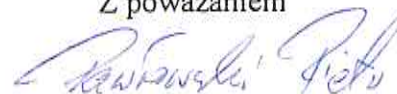
Pan

Witold Chłudziński
Radny Miasta Łomża

Rada Osiedla Nr. 11 zwraca się z prośbą o pomoc w działaniach mających na celu poprawę bezpieczeństwa w ruchu drogowym, przez zamontowanie luster drogowych przy ulicy Reymonta (mapa 1) oraz skrzyżowaniu ulic Bema i Chopina (mapa 2).

Docierają do nas również skargi mieszkańców na brak oświetlenia na odcinku od budynku Broniewskiego 1 A do Parku Wodnego (mapa 3). W miejsce te wieczorami staje się niebezpieczne dla mieszkańców Łomży, dlatego też prosimy o zamontowanie lamp, które doświetlą ten odcinek chodnika, a tym samym wpłyną na poprawę bezpieczeństwa.

Z poważaniem



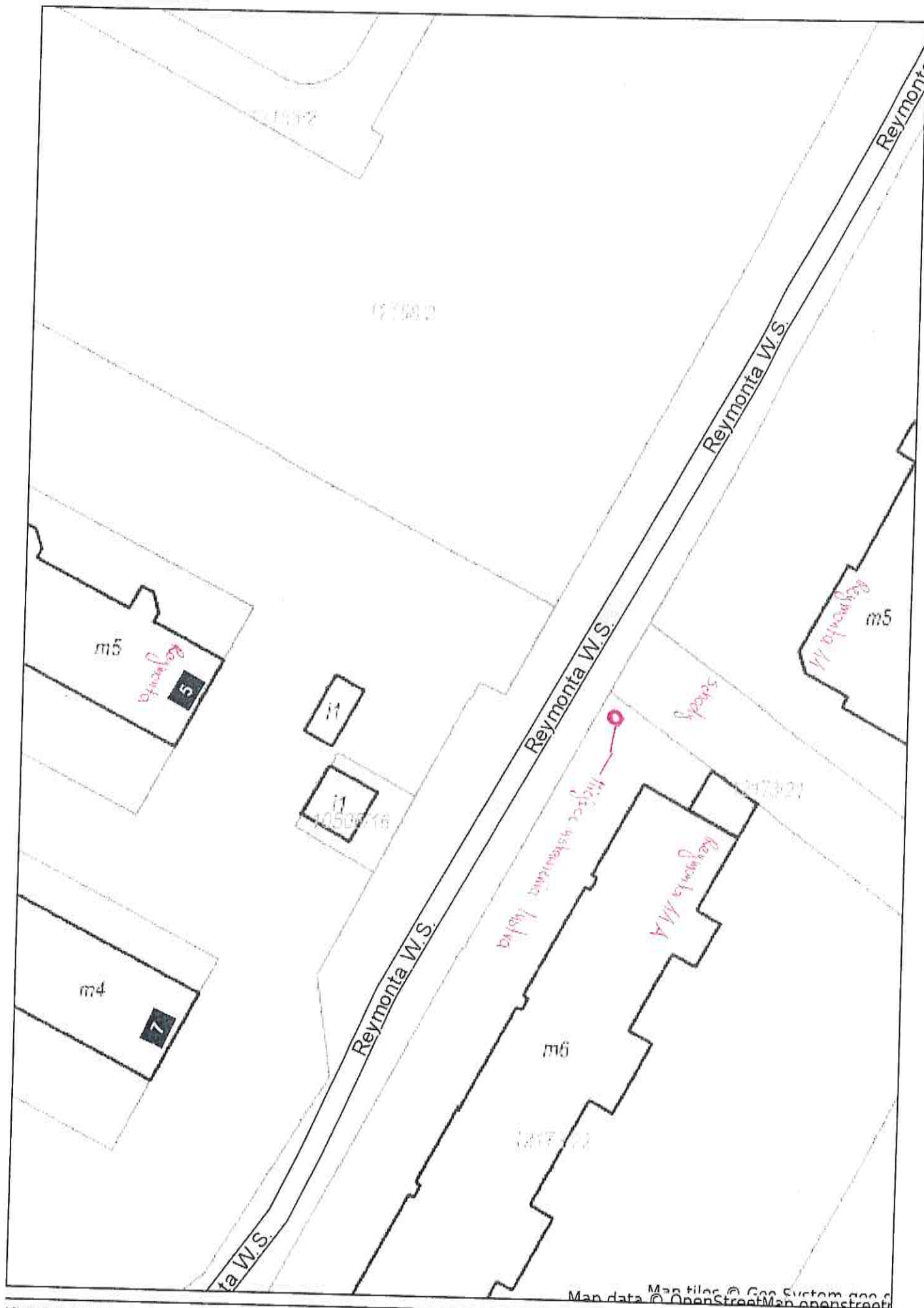
Załączniki:

1. Mapa 1
2. Mapa 2
3. Mapa 3



Łomża - System Informacji Przestrzennej - skala 1 : 500

MAPKA NR 1



Map data © OpenStreetMap contributors, Imagery © Mapbox

Go gle 11 Władysława Reymonta

lokalizacja lustra



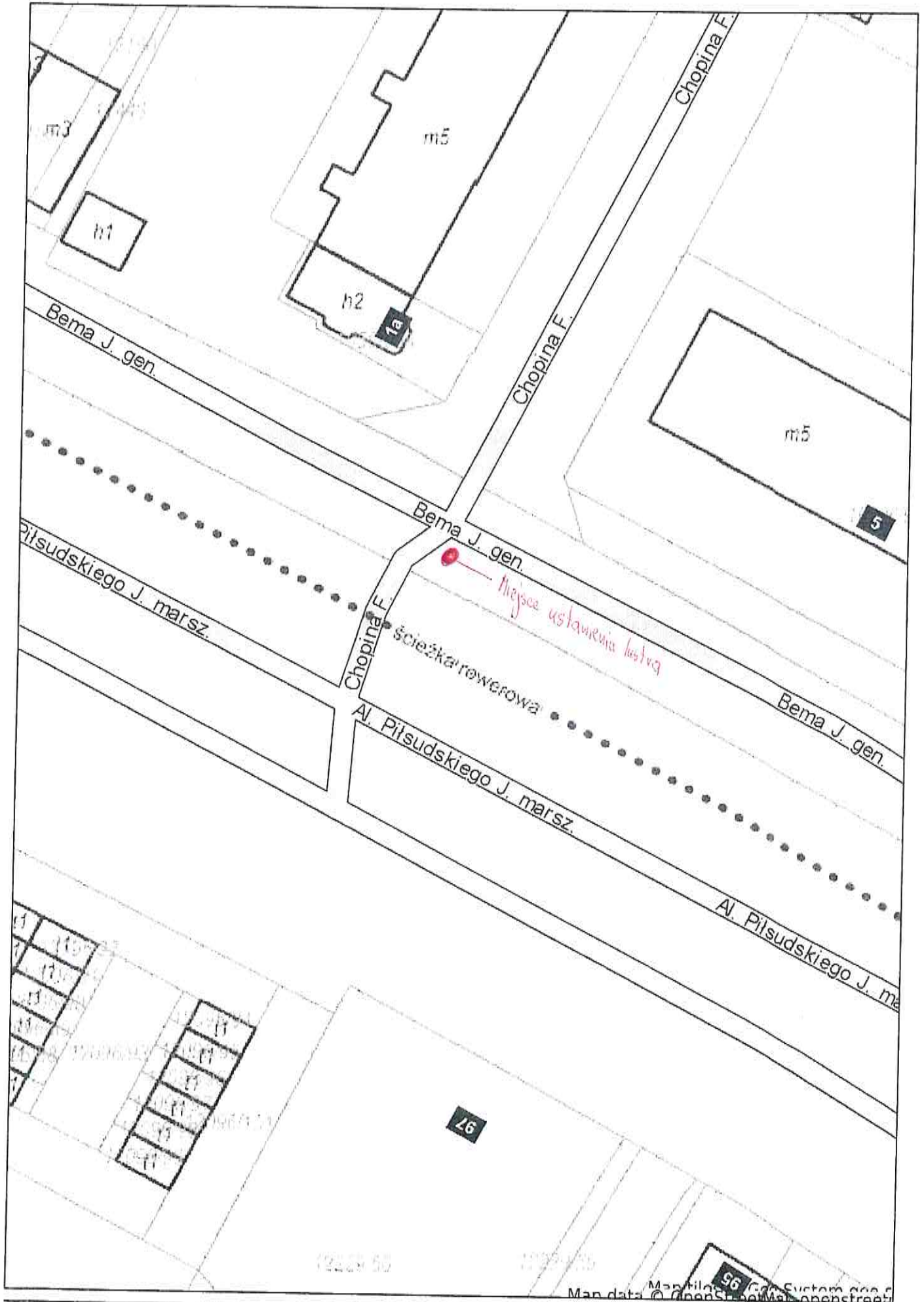
Lomża, podlaskie

Data zdjęcia: paź 2017 © 2019 Google

Google

Street View – paź 2017






Go gle aleja Marszałka Józefa Piłsudskiego



Data zdjęcia: paź 2017 © 2019 Google

Łomża, podlaskie



Street View – paź 2017





MAPKA NR 3

Łomża - System Informacji Przestrzennej -

skala 1 : 500



Map tiles © Geo System 2007
Map data © OpenStreetMap contributors