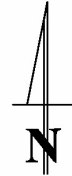
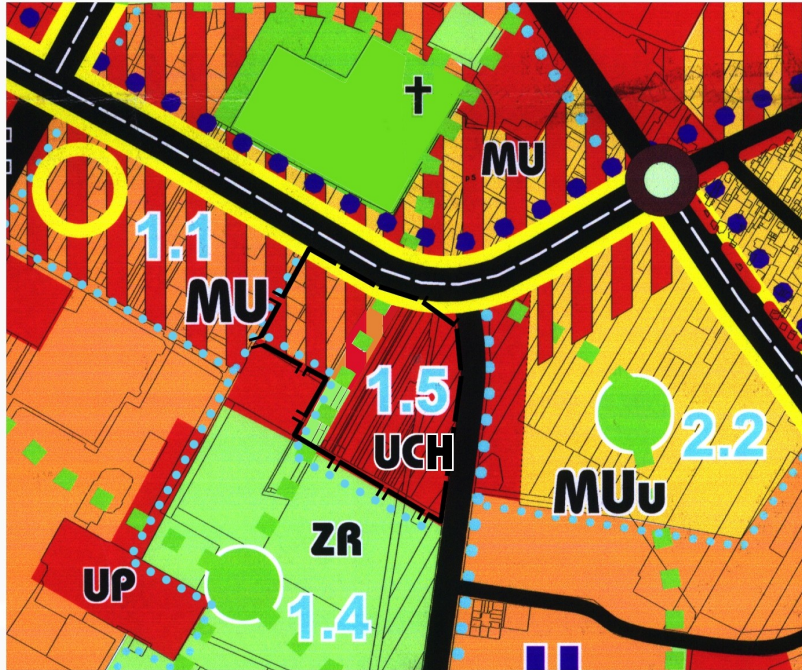




ZMIANA STUDIUM UWARUNKOWAŃ I KIERUNKÓW  
ZAGOSPODAROWANIA PRZESTRZENNEGO MIASTA ŁOMŻA  
KIERUNKI ZAGOSPODAROWANIA PRZESTRZENNEGO

SKALA 1 : 10 000

0 200 400 600 800 1km




Załącznik Nr 1  
do uchwały Nr .....  
Rady Miejskiej Łomży  
z dnia ..... 2007 r.

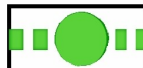
OZNACZENIA:

 granice zmiany studium


 tereny mieszkaniowo - usługowe

 teren rozmieszczenia obiektu handlowego  
o powierzchni sprzedaży powyżej 2000m<sup>2</sup>

 tereny rekreacyjne

 system powiązań zieleni miejskiej

 numer zespołu funkcjonalnego

 granice stref, wydzielonych obszarów  
i zespołów w wydzielonych strefach  
o określonej polityce przestrzennej